

SADRŽAJ

UVOD	str. 3
I. TEMELJNE ZADAĆE PLANA ZA 2007. GODINU	str. 3
II. OSTVARENJE PLANA HUMANITARNOG RAZMINIRAVANJA I UTROŠENA FINANCIJSKA SREDSTVA U 2007. GODINI	str. 4
II.1. SMANJENJE MINSKI SUMNJIVOG PROSTORA U 2007. GODINI	str. 4
II.2. NADZOR NAD KVALITETOM RADOVA	str. 12
II.3. FINANCIRANJE	str. 14
III. DOVRŠENJE REVIZIJE CJELOKUPNOG MINSKI SUMNJIVOG PROSTORA REPUBLIKE HRVATSKE	str. 20
IV. ODRŽAVANJE OBILJEŽENOSTI CJELOKUPNOG MINSKI SUMNJIVOG PROSTORA REPUBLIKE HRVATSKE	str. 21
V. DALJNJE INTENZIVIRANJE KONTROLE KVALITETE RADOVA	str. 21
VI. POTPUNA PRIMJENA NOVOGA INFORMACIJSKOG SUSTAVA O MINIRANOSTI	str. 22
VII. PRIPREMA ZA OSTVARENJE KREDITA SVJETSKE BANKE, BROJ 7283 HR	str. 22
VIII. IZRADA NOVOG NACIONALNOG PROGRAMA PROTUMINSKOG DJELOVANJA	str. 22
IX. KOORDINACIJA AKTIVNOSTI O OPASNOSTIMA OD MINA I POMOĆ ŽRTVAMA MINA	str. 23
X. JAČANJE MEĐUNARODNE SURADNJE	str. 26
XI. Prilog: Izvješće o provedbi Plana razminiravanja vojnih objekata oružanih snaga Republike Hrvatske u 2007. godini	str. 28

UVOD

Vlada Republike Hrvatske je u veljači 1998. godine Uredbom osnovala Hrvatski centar za razminiranje, kao središnje državno tijelo sa zadaćom rukovođenja i koordiniranja svih aktivnosti vezanih za protuminsko djelovanje.

Plan humanitarnog razminiranja za 2007. godinu (nadalje Plan) izrađen je na temelju Zakona o humanitarnom razminiranju (NN 153/05) i bio je osnova za izvršenje protuminskog djelovanja u Republici Hrvatskoj u 2007. godini.

Protuminsko djelovanje u Republici Hrvatskoj u 2007. godini provodilo se kroz sljedeće aktivnosti:

- poslove humanitarnog razminiranja koji sadrže poslove općeg i tehničkog izvoda, izradu projektne dokumentacije, pretraživanje, razminiranje, nadzor te poslove koji su po naravi povezani s njima, a koji su za cilj imali uklanjanje neposredne opasnosti od minskoeksplozivnih i neeksplozivnih ubojnih sredstava s prioritarnih područja za koje su županije i razni investitori (korisnici) ocijenili da minski problem ima najveći utjecaj na sigurnost građana Republike Hrvatske, gospodarski razvitak, kao i na nemogućnost provedbe zaštite okoliša,
- edukaciju stanovništva o opasnostima od mina koja sadrži radnje kojima se nastojala povisiti razina opće osviještenosti o opasnostima od mina i neeksplozivnih ubojnih sredstava,
- pomoć stradalima od mina i neeksplozivnih ubojnih sredstava.

Na dan 01. siječnja 2007. godine ukupan minski sumnjiv prostor Republike Hrvatske iznosio je 1.044 km², prostirao se na području 116 gradova i općina i bio je obilježen s 12.328 oznaka o opasnostima od mina.

Izvešćem o provedbi Plana humanitarnog razminiranja i utrošenim financijskim sredstvima za 2007. godinu (nadalje Izvešće) analizira se ostvarenje Plana i to za razdoblje od 01.01. do 31.12.2007. godine.

I. TEMELJNE ZADAĆE PLANA ZA 2007. GODINU

Polazna osnovica za izradu Plana bio je utvrđen minski sumnjiv prostor u veličini 1.044 km² i planirana financijska sredstva u iznosu od 291.780.000 kn.

Planom su bile određene sljedeće temeljne zadaće:

1. Poslovima pretraživanja i razminiranja minski sumnjivog prostora ukloniti minsku opasnost s površine 29,39 km²;
2. Dovršiti reviziju cjelokupnog minski sumnjivog prostora Republike Hrvatske;
3. Održavati obilježenost cjelokupnog minski sumnjivog prostora Republike Hrvatske;
4. Daljnje intenziviranje kontrole kvalitete radova;
5. Potpuna primjena novoga informacijskog sustava o miniranosti;
6. Priprema za realizaciju sredstava za razminiranje iz zajma Svjetske banke, broj 7283 HR;

7. Izrada novoga Nacionalnog programa protuminskog djelovanja;
8. Koordinacija aktivnosti edukacije o opasnostima od mina i pomoći žrtvama mina;
9. Jačanje međunarodne suradnje.

II. OSTVARENJE PLANA HUMANITARNOG RAZMINIRAVANJA I UTROŠENA FINANCIJSKA SREDSTVA U 2007. GODINI

II.1. SMANJENJE MINSKI SUMNJIVOG PROSTORA U 2007. GODINI

II.1.1. UKUPNO SMANJENJE MINSKI SUMNJIVOG PROSTORA U 2007. GODINI

Provedbom općeg izvida na području 55 gradova i općina isključena je iz minski sumnjive površina od 19.881.588 m² te poslovima pretraživanja kroz 90 idejnih projekata pretraživanja i poslovima razminiravanja kroz 138 idejnih projekata razminiravanja uklonjena je minska opasnost s površine od 27.118.412 m², što je ukupno rezultiralo **smanjenjem minski sumnjivog prostora Republike Hrvatske u 2007. godini u veličini od 47.000. 000 m². Sukladno navedenom, minski sumnjiv prostor Republike Hrvatske na dan 31. prosinca 2007. godine iznosi 997.000.000 m², odnosno 997 km².**

II.1.2. POVRŠINE ISKLJUČENE IZ MINSKI SUMNJIVIH, PROVEDBOM OPĆEG IZVIDA

Usporedno s poslovima pretraživanja i razminiravanja minski sumnjivih područja koje su obavljale ovlaštene pravne osobe i nevladina organizacija „Norwegian People's Aid“, izvidnički timovi Hrvatskog centra za razminiravanje su u 2007. godini izvršili reviziju općeg izvida minski sumnjive površine, veličine 262.017.614 m², na području 55 gradova i općina.

Na navedenoj površini primjenom kriterija određenih Standardnim operativnim postupcima (SOP 01.01.) **19.881.588 m² je isključeno iz minski sumnjive površine.**

II.1.3. PRETRAŽENE I RAZMINIRANE POVRŠINE

Poslovima pretraživanja i razminiravanja u 2007. godini **vraćena je na uporabu površina od 27.118.412 m², od čega pretraživanjem 12.751.154 m² i razminiravanjem 14.367.258 m², što predstavlja ostvarenje od 92,3 % u odnosu na Plan.**

Uključujući i površinu koja je ugovorena u 2007. godini **ukupno ostvarenje Plana za 2007. godinu iznosi 34.259.632 m², odnosno 116,6 %.**

Tablica broj 1. Prikaz razminirane, pretražene i ugovorene minski sumnjive površine po županijama

Red br.	Županija	Planirano ostvarenje u 2007. godini (m ²)	Razminirano i pretraženo u 2007. godini (m ²)	Realiz. (%)	Preostali ugovoreni poslovi razminiravanja i pretraživanja u 2007. godini (m ²)	Razminirano, pretraženo i preostali ugovoreni poslovi razminiravanja i pretraživanja u 2007. godini (m ²)	Realiz. (%)
1	2	3	4	5	6	7=4+6	8
1	Brodsko-posavska	1.720.000	2.186.157	127,1	770.097	2.956.254	171,9
2	Dubrovačko-neretvanska	990.000	977.188	98,7	55.623	1.032.811	104,3
3	Karlovačka	2.740.000	2.513.805	91,7	769.360	3.283.165	119,8
4	Ličko-senjska	3.830.000	3.162.270	82,6	405.645	3.567.915	93,2
5	Osječko-baranjska	4.110.000	4.896.888	119,1	703.367	5.600.255	136,3
6	Požeško-slavonska	2.200.000	1.942.807	88,3	157.452	2.100.259	95,4
7	Sisačko-moslavačka	3.110.000	2.970.080	95,5	516.285	3.486.365	112,1
8	Splitsko-dalmatinska	510.000	594.098	116,5	421.544	1.015.642	199,1
9	Šibensko-kninska	2.790.000	2.060.031	73,8	832.380	2.892.411	103,7
10	Virovitičko-podravaska	470.000	321.979	68,5	215.980	537.959	114,5
11	Vukovarsko-srijemska	3.600.000	3.399.942	94,4	1.026.523	4.426.465	123,0
12	Zadarska	3.320.000	2.093.167	63,0	1.266.964	3.360.131	101,2
UKUPNO:		29.390.000	27.118.412	92,3	7.141.220	34.259.632	116,6

Pojašnjenje tablice broj 1.

Iz ukupnog ostvarenja u 2007. godini potrebno je istaknuti da je u cijelosti uklonjena minska opasnost s područja gradova Biograda na Moru, Nina i Sinja, te općine Tovarnik. Minska opasnost je u cjelosti uklonjena i s područja mogućih pojedinačnih i masovnih grobnica žrtava agresije na Republiku Hrvatsku, koju je tijekom godine zatražilo Ministarstvo obitelji, branitelja i međugeneracijske solidarnosti.

U 2007. godini ugovoreni su poslovi razminiravanja preostalog minski sumnjivog područja Nacionalnog parka Krka i otoka Lastova. Ugovoreno je i uklanjanje zaostalih neeksploziranih ubojnih sredstva, kazetnog streljiva tipa Kb-1, na otocima Pašmanu i Ugljanu.

Ugovoreni su i poslovi pretraživanja i razminiravanja trase budućeg plinovoda Bosiljevo-Split i regionalnih (pripadajućih lokalnih) plinovoda. U 2007. godini su odrađeni poslovi na preko 92% ugovorene površine, a očekujemo da će u I. tromjesečju 2008. godine ovi poslovi biti izvršeni u cjelosti.

U prošloj godini uklonjena je minska opasnost sa svih elektrodistribucijskih objekata u Republici Hrvatskoj, izuzevši DV 35 kV Vinkovci 1-Vinkovci 2 na području Grada Vinkovaca, za koji su ugovoreni poslovi pretraživanja, te dijela NNM-a u naselju Islam Grčki, u Gradu Benkovcu, naseljima Žitnić i Sedramić, u Gradu Dnrišu, naseljima Vodice i Zaton, u Gradu Vodice, te više naselja na području Grada Gospića i općina Lovinac, Plitvička Jezera i Udbina. U 2007. godine, sukladno zahtjevu investitora, HEP-ODS-a d.o.o., započelo se i većim dijelom izvršeno je projektiranje trasa u gore navedenim gradovima i općinama.

Ostvarenje Plana u dijelu razminiranih i pretraženih površina od 92,3% je prvenstveno uvjetovano slabijim ostvarenjem navedenih poslova od prosječnog u listopadu i studenome, a uzrok su bili loši vremenski uvjeti.

Također, smanjeno ostvarenje od planiranog je uzrokovano i time što su poslove na projektima financiranim sredstvima Delegacije Europske Komisije u Republici Hrvatskoj iz programa CARDS 2004 i Cross Border, kao najpovoljnije dobile strane pravne osobe koje nisu bile u mogućnosti odmah započeti s radovima, jer svoj ustroj i poslovanje nisu imale usklađene s hrvatskim zakonodavstvom. Budući da se prema proceduri Delegacije Europske komisije, prema kojoj su poslovi ustupani, njima mora ostaviti rok za usklađenje poslovanja s hrvatskim zakonodavstvom, poslovi su započeti znatno nakon donošenja odluke o najpovoljnijem ponuditelju, odnosno u nekim slučajevima još uvijek nisu započeli, jer strane pravne osobe još nisu uskladile poslovanja s hrvatskim zakonodavstvom.

1. BRODSKO-POSAVSKA ŽUPANIJA:

Županija je kao i proteklih godina istaknula prioritarnim humanitarno razminiravanje površine u zaštitnom pojasu autoceste Zagreb-Lipovac, dionice Novska-Nova Gradiška u općinama Dragalić i Gornji Bogičevci. S obzirom na to da je preduvjet ostvarenja tih poslova zatvaranje prometa na spomenutoj dionici, Planom su bile predviđene zamjenske površine, a odnose se na poljoprivredno zemljište u navedenim općinama. Nakon nemogućnosti zatvaranja spomenute dionice autoceste Zagreb-Lipovac do II. tromjesečja, ugovoreni su poslovi razminiravanja i pretraživanja zamjenskog poljoprivrednog zemljišta koji su i u cijelosti izvršeni.

Ostvarenje Plana od 171,9% je omogućeno potpisom ugovora s Delegacijom Europske komisije u Republici Hrvatskoj, u lipnju, za korištenje sredstava iz programa CARDS 2004, u vrijednosti 2,3 mil EUR. U rujnu su iz tog izvora financiranja ugovoreni poslovi pretraživanja i razminiravanja na površini preko 1,2 mil m².

Iz ukupnog ostvarenja Plana potrebno je istaknuti investiranje Hrvatskih šuma d.o.o. u uklanjanje minske opasnosti s gotovo 500.000 m² minski sumnjivog područja, unutar zaštićenog područja G.J. Prašnik u Općini Stara Gradiška.

2. DUBROVAČKO-NERETVANSKA ŽUPANIJA:

U 2007. godini u skladu s turističkom orijentacijom Dubrovačko-neretvanske županije planirano je i izvršeno razminiravanje i pretraživanje ukupnog minski sumnjivog prostora uz Jadransku magistralu i ceste koje Županiju povezuju s Republikom Bosnom i Hercegovinom, u Općini Dubrovačko Primorje. Kao što je ranije navedeno, ugovoreni su poslovi razminiravanja na otoku Prežba, te će realizacijom tog projekta u I. tromjesečju 2008. godine u cjelosti biti uklonjena minska opasnost s širem područja otoka Lastova.

U listopadu 2007. godine raspisan je natječaj za ustupanje poslova pretraživanja i razminiravanja graničnog pojasa s Republikom Bosnom i Hercegovinom u Općinama Župa Dubrovačka i Konavle za prostore koje je Državna uprava za zaštitu i spašavanje ocijenila kao prioritarnu za provođenje protupožarne zaštite u Županiji. Sredstva je osigurala Delegacija Europske komisije u Republici Hrvatskoj, iz programa Cross Border. Realizacijom ovog projekta spriječiti će se širenje požara koji nastaju u susjednoj državi, Republici Bosni i Hercegovini, na prostor Republike Hrvatske.

3. KARLOVAČKA ŽUPANIJA:

Sukladno Planu, većina poslova u 2007. godini odnosila se na razminiravanje i pretraživanje poljoprivrednog zemljišta u općinama Lasinja i Josipdol. Sredstvima Državnog proračuna razminirano je šire područje u naselju Grubješići u Općini Barilović, potrebno za provedbu arheoloških i speleoloških istrživanja.

Hrvatske šume d.o.o. su uložile 5 mil kn u humanitarno razminiranje površina u G.J. Dumanić-Ježevitar, Krasnica, Bosiljevac i Domačaj lug-Kovačevački lug. U ukupnom ostvarenju ističe se i investiranje Vodoprivrede d.d. iz Karlovca u poslove pretraživanja Mekuškanskog luga u Gradu Karlovcu, u iznosu skoro 4 mil kn.

4. LIČKO-SENJSKA ŽUPANIJA:

U 2007. godini sredstvima Državnog proračuna uklonjena je minska opasnost s preko 1,4 mil m² područja kuća i okućnica, okolnog poljoprivrednog zemljišta i prometnica u naseljima Novo Selo Bilajsko, Budak i Vukelići u Gradu Gospiću, Klanac, Glavace i Krpanov Brijeg, u Gradu Otočcu, te naseljima Tukljaci, Novo Selo i Draga u Općini Plitvička Jezera.

Iz ukupnog ostvarenja potrebno je izdvojiti i ulaganje Delegacije Europske komisije u Republici Hrvatskoj iz programa CARDS 2004, u razminiranje Parka prirode Velebit, na površini od preko 700.000 m² za potrebe izgradnje centra planinskog turizma "Sveto brdo", u Općini Lovinac.

Kao što je prije navedeno, humanitarno razminiranje dijela elektrodistribucijske mreže na području Grada Gospića i općina Lovinac, Plitvička Jezera i Udbina, odlukom investitora, HEP-ODS-a d.o.o., nije ostvareno sukladno Planu u 2007. godini, već će biti u 2008. godini.

5. OSJEČKO-BARANJSKA ŽUPANIJA:

Županija je istaknula humanitarno razminiranje poljoprivrednih površina prioritarnim, te je temeljem toga većina poslova pretraživanja i razminiranja ostvarena na takvim površinama. Na području Grada Osijeka to su područja uz prugu Dalj-Varaždin, dionicu Nemetin-Sarvaš i prometnicu D-7 Osijek-Bilje, te u naselju Tenja, a u općinama Draž i Popovac, to su područja uz graničnu crtu s Republikom Mađarskom. Pretražena je i razminirana većim dijelom kanalska mreža u naselju Tenja u Gradu Osijeku.

Hrvatske šume d.o.o. su financirale pretraživanje i razminiranje prioritarnih šumskih područja i prometnica površine preko 1,6 mil m² u G.J. Torjanačke šume, Jagodnjačke šume, Kopačevske podunavske šume i Darđanske šume. Prebačaj Plana je prvenstveno uvjetovan povećanjem ulaganja Hrvatskih šuma d.o.o. u odnosu na Plan, te iskazanim interesom donatora u 2007. godini, od kojih se ističe VIPnet d.o.o., za razminiranjem dijela površina u JU Park prirode Kopački rit.

6. POŽEŠKO-SLAVONSKA ŽUPANIJA.

Prioritet humanitarnog razminiranja u 2007. godini na području Županije su bile poljoprivredne površine između prometnice Pakrac-Požega i rijeke Pakre u naseljima Španovica i Dragović. Ugovoreni su i većim dijelom odrađeni poslovi pretraživanja i razminiranja područja buduće akumulacije „Šumetlica“, te tako omogućena izgradnja i stvaranje uvjeta za dobivanje potrebnih količina pitke vode u Gradovima Lipiku i Pakracu. Sredstvima Državnog proračuna financirano je razminiranje šireg područja uz Planinarski dom Omanovac, koji je Županija istaknula kao prioritetan sigurnosni i turistički projekt.

U studenome je raspisano nadmetanje sredstvima Delegacije Europske komisije u Republici Hrvatskoj iz programa CARDS 2004, za ustupanje poslova pretraživanja i razminiranja 468.254 m² u Gradu Pakracu, a odnosi se na poljoprivredne površine uz rijeku Pakru i buduću trasu vodovoda do vodospreme Krndija.

7. SISAČKO-MOSLAVAČKA ŽUPANIJA:

U 2007. godini uklonjena je minska opasnost s preko 2 mil m² poljoprivrednog zemljišta uz okućnice u naseljima Sunja, Petrinjci, Četvrtkovac i Vedro Polje u Općini Sunja, Glinska Poljana i Pecki u Gradu Petrinja, Zaloj u Gradu Glina, te Jasenovac i Uštica u Općini Jasenovac.

Obavljeni su u cijelosti poslovi pretraživanja i razminiravanja, ugovoreni u 2006. godini, sredstvima Delegacije Europske komisije u Republici Hrvatskoj iz programa CARDS 2003, na području Grada Hrvatska Kostajnica i Općine Dvor.

8. SPLITSKO-DALMATINSKA ŽUPANIJA:

Kako je i definirano Planom, izvršeno humanitarno razminiravanje Županije u cijelosti je vezano uz osiguravanje sigurnosti domaćih i stranih gostiju na turističkim odredištima i pratećoj infrastrukturi u Županiji. Razminirani su okolina vojarne Smokovo na otoku Visu, cjelokupni minski sumnjiv prostor uz državnu cestu D1 u Općini Hrvace i područje Vodene Drage, kao dijela planinarskih staza na planini Dinari.

9. ŠIBENSKO-KNINSKA ŽUPANIJA:

U 2007. godini u cijelosti je uklonjena minska opasnost s područja Nacionalnog parka Krka. Ugovoreni su, i preko 40 % izvršeni, poslovi pretraživanja i razminiravanja preko 1 mil m² prioritenih područja u gradovima Drnišu i Skradinu, od kojih se ističe područje buduće Turističke zone Prukljan.

Od ostalih aktivnosti ističu se uklanjanje neeksploziranih ubojinih sredstava, Kb-1 s područja brda Obilić, uz gradsko groblje Kvanj i naselja Šubičevac u Gradu Šibeniku, najvećim dijelom financirano sredstvima Državnog proračuna, kao i razminiravanje površine od preko 150.000 m² poljoprivrednog zemljišta u naselju Velika Glava u Gradu Skradinu, sredstvima Vlade SR Njemačke.

10. VIROVITIČKO-PODRAVSKA ŽUPANIJA:

Sredstvima Državnog proračuna pretražena je minska sumnjiva površina uz groblje i crkvu Sv. Gospe, uz naselje Macute u Općini Voćin, kao i dijelovi cestovnih pojasa državnih i županijskih cesta u Općinama Mikleuš i Orahovica. Ugovoreni su poslovi razminiravanja minskih polja uz naselje Balinci u Općini Mikleuš.

11. VUKOVARSKO-SRIJEMSKA ŽUPANIJA:

Prioriteti Županije u 2007. godini bili su cjelovito uklanjanje minske opasnosti iz gradskih četvrti gradova Vukovara i Vinkovaca, što je i izvršeno u planiranoj veličini, te pretraživanja i razminiravanje poljoprivrednog zemljišta na prostoru skoro cijele Županije. Sukladno tome, u 2007. godini ugovoreni su poslovi pretraživanja i razminiravanja gotovo 2 mil m² poljoprivrednog zemljišta u Županiji. Ugovoreni su poslovi humanitarnog razminiravanja graničnog pojasa s Republikom Srbijom u Općini Nijemci i graničnog pojasa s Republikom Bosnom i Hercegovinom u Općini Gunja, sredstvima Delegacije Europske komisije u Republici Hrvatskoj, iz programa Cross Border.

Ukupno ostvarenje Plana od 123% omogućeno je povećanjem investiranja tijekom godine, u odnosu na planirano i to prvenstveno sredstvima Vukovarsko-srijemske županije za područje poljoprivrednih površina u Općini Stari Jankovci, i VGI „Biđ-Bosut“ za područje kanala III. i IV. reda, u Općini Nijemci.

12. ZADARSKA ŽUPANIJA:

U 2007. godini u cijelosti je uklonjena minska opasnost s područja gradova Biograda na Moru i Nina, kao i s većeg dijela jednog od glavnih gospodarskih subjekata Županije, poljoprivrednog zemljišta u vlasništvu tvrtke MARASKA d.d., u općini Zemunik Donji.

Nevladina organizacija „Norwegian People's Aid“ sredstvima Kraljevine Norveške obavila je poslove pretraživanja i razminiravanja na skoro 600.000 m², većinom poljoprivrednog zemljišta u gradovima Benkovcu i Zadru i općinama Jasenice i Zemunik Donji. Ugovoreni su poslovi pretraživanja i razminiravanja i većim dijelom

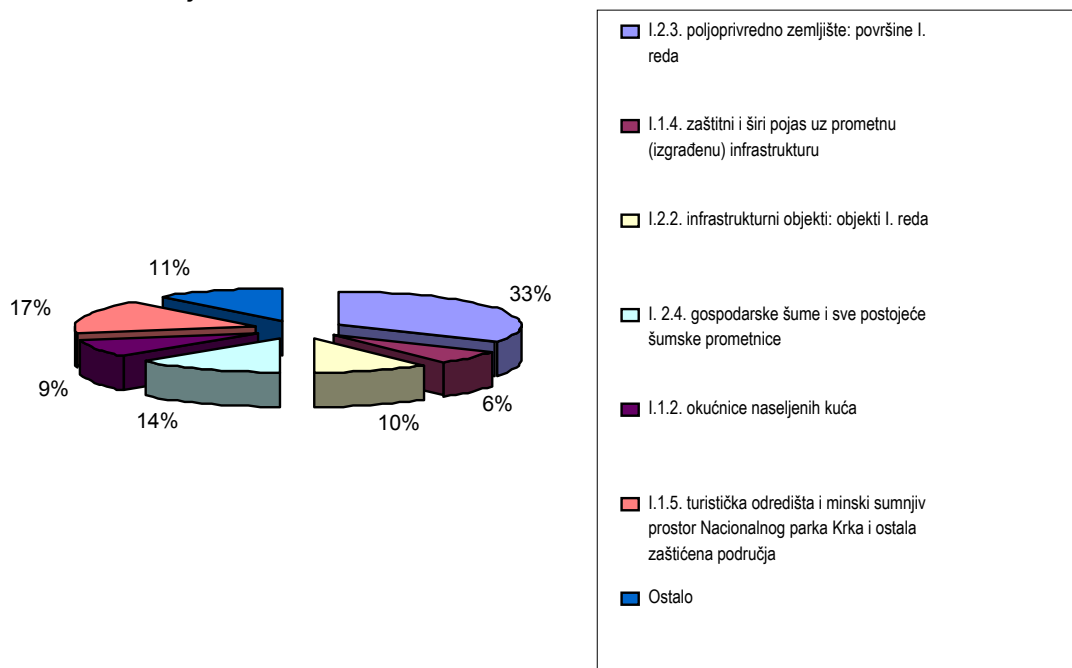
izvršeni u 2007. godini preostalog minski sumnjivog prostora Grada Zadra, buduće motocross-staze u Općini Stankovci, te turističke zone Zelena glava u Općini Posedarje. Ugovoreno je i u cijelosti uklanjanje zaostalih neeksplozivnih ubojnih sredstva, kazetnog streljiva tipa Kb-1 na otocima Pašman i Ugljan.

Ostvarenje Plana od 63% u dijelu razminirane i pretražene površine uvjetovano je odlukom investitora, Hrvatske elektroprivrede d.d., o odustajanju od planiranog, a odnosi se na razminiravanje i pretraživanje elektroprijenosnih objekata DV 110 kV Bilice-Biograd, 110 kV Bilice-Benkovac, 110 kV Bilice-Knin i 110 kV Obrovac-Nin, kao i preostale elektrodistribucijske mreže na području Grada Benkovca u 2007. godini. Ostvarenje će biti u 2008. godini.

II.1.3.1. STRUKTURA PRETRAŽENE, RAZMINIRANE I UGOVORENE POVRŠINE PO ŽUPANIJAMA

U 2007. godini najveći udio u strukturi površina planiranih za humanitarno razminiravanje imale su poljoprivredne površine I. reda. Nastavno na ostvarenja u proteklom razdoblju i u 2007. godini, županije su u svojim prijedlozima prioritarnim utvrdile pokretanje poljoprivredne proizvodnje, što je sukladno i mišljenju Ministarstva poljoprivrede, šumarstva i vodnog gospodarstva iz 2006. godine, da se što veće površine poljoprivrednog zemljišta svrstavaju u prioritet za razminiravanje, kako bi se ono privelo namjeni i što prije stavilo u funkciju poljoprivredne proizvodnje. Najveće planske površine nalazile su se u predgrađima Grada Vinkovaca u Vukovarsko-srijemskoj županiji, graničnom pojasu s Republikom Mađarskom u Općini Popovac, te u naseljima Nemetin i Tenja u Osječko-baranjskoj županiji, Gradu Benkovcu u Zadarskoj županiji i Gradu Gospiću u Ličko-senjskoj županiji.

Graf broj 1. Struktura pretraženih, razminiranih i ugovoreni površina, po županijama-ostvarenje:



Tablica broj 2. Struktura pretraženih, razminiranih i ugovoreni površina, po županijama-ostvarenje:

Redni broj	Županija	Ostvareno-ugovoreno (m ²)	Struktura površine													
			I.2.3. poljoprivredno zemljište: površine I reda		I.1.4. zaštitni i širi pojas uz prometnu (izgrađenu) infrastrukturu		I.2.2. infrastrukturni objekti: objekti I. reda		I. 2.4. Gospodarske sjemenjače hrasta lužnjaka, ... Preborne šume normalnog obrasta sa značajnim udjelom debelih stabala; sve postojeće šumske prometnice		I.1.2. okućnice naseljenih kuća		I.1.5. turistička odredišta i I.3.1. preostali minski sumnjiv prostor Nacionalnog parka Krka, ... i ostala zaštićena područja		Ostalo	
			(m2)	(%)	(m2)	(%)	(m2)	(%)	(m2)	(%)	(m2)	(%)	(m2)	(%)	(m2)	(%)
1	2	3	4	5	6	7	8	9	10	11	12	13	14	15	16	17
1	Brodsko-posavska	2.956.254	1.266.810	42,9	339.070	11,5	294.150	10,0	35.000	1,2	415.318	14,0	500.954	16,9	104.952	3,6
2	Dubrovačko-neretvanska	1.032.811	0	0,0	170.570	16,5	0	0,0	0	0,0	0	0,0	551.581	53,4	310.660	30,1
3	Karlovačka	3.283.165	1.370.356	41,7	270.674	8,2	397.714	12,1	579.845	17,7	130.648	4,0	373.420	11,4	160.508	4,9
4	Ličko-senjska	3.567.915	624.345	17,5	175.000	4,9	1.066.716	29,9	407.307	11,4	322.538	9,0	714.194	20,0	257.815	7,2
5	Osječko-baranjska	5.600.255	2.243.321	40,1	362.328	6,5	255.547	4,6	2.081.478	37,2	19.780	0,4	189.988	3,4	447.813	8,0
6	Požeško-slavonska	2.100.259	375.160	17,9	366.501	17,5	285.210	13,6	488.699	23,3	243.703	11,6	97.328	4,6	243.658	11,6
7	Sisačko-moslavačka	3.486.365	1.592.500	45,7	134.990	3,9	379.116	10,9	210.568	6,0	581.401	16,7	0	0,0	587.790	16,9
8	Splitsko-dalmatinska	1.015.642	128.624	12,7	28.440	2,8	0	0,0	40.172	4,0	288.507	28,4	321.942	31,7	207.957	20,5
9	Šibensko-kninska	2.892.411	527.489	18,2	52.854	1,8	305.793	10,6	56.480	2,0	244.339	8,4	1.300.608	45,0	404.848	14,0
10	Virovitičko-podravska	537.959	0	0,0	49.621	9,2	0	0,0	153.622	28,6	89.027	16,5	0	0,0	245.689	45,7
11	Vukovarsko-srijemska	4.426.465	2.462.452	55,6	75.859	1,7	471.573	10,7	390.342	8,8	343.322	7,8	0	0,0	682.917	15,4
12	Zadarska	3.360.131	847.036	25,2	110.520	3,3	68.610	2,0	177.091	5,3	290.287	8,6	1.636.242	48,7	230.345	6,9
UKUPNO (m²):		34.259.632	11.438.093	33,4	2.136.427	6,2	3.524.429	10,3	4.620.604	13,5	2.968.870	8,7	5.686.257	16,6	3.884.952	11,3

Pojašnjenje tablice broj 2.

U strukturi pretraženih, razminiranih i ugovorenih površina prevladavaju kao što je i planirano, poljoprivredne površine s udjelom od 33,4 %. Slijede turistička odredišta u koja su uključena i područja unutar nacionalnih parkova i parkova prirode s udjelom od 16,6 % i šumska područja s udjelom od 13,5 %, što iznosi skoro 2/3 ostvarenja. Od ostale površine potrebno je istaknuti poslove razminiravanja i pretraživanja skoro 3 mil m² okućnica na prostoru 11 minski zagađenih županija, što je udjel u ostvarenju od 8,7 %, kao i preko 3,5 mil m² razminiranog i pretraženog područja infrastrukturnih objekata.

- I.1.2. okućnice naseljenih kuća

Najviše poslova s ciljem osiguranja sigurnijeg života i mogućeg povratka raseljenih i prognanih stanovnika izvršeno je u naseljima Gorice u Općini Dragalić, Pivare u Općini Stara Gradiška, Pavlići u Općini Josipdol, Mađeri u Općini Lasinja, Budak i Gaj u Gradu Gospiću, Krpanov Brijeg (zaselak Klanac) u Gradu Otočcu, Tukljaci, Novo Selo i Draga u Općini Plitvička Jezera, Dragović u Gradu Pakracu, Sunja u Općini Sunja, istočnim gradskim četvrtima Grada Vinkovaca i gradskim četvrtima Grada Vukovara, te naselje Zaton u Gradu Ninu.

- I.1.4. zaštitni i širi pojas uz prometnu (izgrađenu) infrastrukturu

Izvršenje Plana vezano za ovu strukturnu skupinu je manje od planiranog. Sukladno ranije navedenom, u 2007. godini nije ostvareno zatvaranje autoceste Zagreb-Lipovac, dionice Novska-Nova Gradiška, u općinama Dragalić i Gornji Bogičevci, što je najvećim dijelom onemogućilo izvršenje Plana. Odlukom investitora, Hrvatskih željeznica, nije izvršeno razminiravanje područja uz željezničku prugu Zagreb-Rijeka uz željezničku stanicu u naselju Oštarije u Općini Josipdol.

- I. 1.5. turistička odredišta i I.3.1. preostali minski sumnjiv prostor Nacionalnog parka Krka, ... i ostala zaštićena područja

U 2007. godini minska opasnost je u cijelosti uklonjena s područja Nacionalnog parka Krka, a poslovi su financirani sredstvima državnog proračuna. Donacijama VIPnet-a d.o.o. i Kneževine Monako ugovoreni su poslovi razminiravanja skoro 200.000 m² kanalske mreže u JU Park prirode, kao i preko 700.000 m² područja Parka prirode Velebit, koje financira Delegacija Europske komisije u Republici Hrvatskoj iz programa CARDS 2004. Navedeni poslovi su većim dijelom i izvršeni u 2007. godini. Sredstvima državnog proračuna ugovoreni su poslovi razminiravanja preostalog minski sumnjivog područja otoka Lastova, planinarskog doma Omanovac u Gradu Pakracu, Turističkog kompleksa Crvena luka u Gradu Biogradu na Moru, buduće motocross-staze u Općini Stankovci i turističkog kompleksa Zelena glava u Općini Posedarje. Ugovoreno je i u cijelosti uklanjanje zaostalih neeksploziviranih ubojnih sredstva, kazetnog streljiva tipa Kb-1 na otocima Pašmanu i Ugljanu.

- I.2.2. infrastrukturni objekti: objekti I. reda

Izvršenje po ovom stavku je gotovo u veličini planiranog (preko 90 %) i odnosi se u najvećoj mjeri na poslove razminiravanja i pretraživanja trase budućeg plinovoda Bosiljevo-Split i pripadajućih lokalnih plinovoda, te hidrotehničkih objekata u vlasništvu Vodoprivrede iz Daruvara (područje buduće akumulacije Šumetlica i regulacija rijeke Pakre), Karlovca (područje Mekuškanskog Luga), Siska (dio zaštitnog nasipa rijeke Kupe u Gradu Petrinji) i Vinkovaca (kanali III. i IV. reda u Općini Nijemci). Nastavljeno je humanitarno razminiravanje elektroprijenosnih i elektrodistribucijskih objekata u vlasništvu Hrvatske elektroprivrede d.d. Upravo neizvršenjem u potpunosti Plana iz tog izvora sredstava, a temeljem odluke investitora, nije izvršen Plan u planiranom udjelu za ovu strukturnu grupu.

- I.2.3. poljoprivredno zemljište: površine I. reda

Kao što je i ranije navedeno, najveće ostvarenje, a sukladno planiranom, upravo se odnosi na ovu strukturnu skupinu. Ostvarenje je i za 7,6 % veće od planiranog zbog dodatnog ugovora s Delegacijom Europske komisije u Republici Hrvatskoj, u lipnju, kojim se iz programa CARDS 2004 financiraju i poslovi razminiravanja i pretraživanja poljoprivrednog zemljišta I. reda u Brodsko-posavskoj, Karlovačkoj i Požeško-slavonskoj županiji. Od ostalih izvora financiranja potrebno je istaknuti investiranje sredstava Državnog proračuna u poslove razminiravanja i pretraživanja skoro 4,7 mil m² poljoprivrednog zemljišta u Osječko-baranjskoj i Vukovarsko-srijemskoj županiji, što je udio od preko 13 % u odnosu na ukupno ostvarenje Plana.

- I.2.4. Gospodarske sjemenjače hrasta lužnjaka, ... Preborne šume normalnog obrasta sa značajnim udjelom debelih stabala. Sve postojeće šumske prometnice. Hrvatske šume d.o.o. nastavljaju s investiranjem u poslove razminiravanja i pretraživanja prioriternih šumskih područja i to su upravo najveća šumska područja s kojih je uklonjena minska opasnost u 2007. godini, a odnosi se većinom na područja gdje su se poslovi odvijali i u 2006. godini. To su gospodarske jedinice: Darđanske, Kopačevske i Jagodnjačke šume, u općinama Bilje, Jagodnjak i Darda, u Osječko-baranjskoj županiji, područja Dumanić-Ježevitar, Krasnica, Bosiljevac i Domačaj lug-Kovačevački lug, u Gradu Karlovcu i Općini Rakovica, područja zapadnog Psunja i Papuku u Požeško-slavonskoj županiji i Dubrave u Gradu Vukovaru. Do prebačaja plana udjela ove strukturne grupe došlo je uslijed dodatnog investiranja Hrvatskih šuma d.o.o. u poslove razminiravanja navedenih gospodarskih jedinica u Osječko-baranjskoj županiji.

- Ostalo

Od ostalog ostvarenja potrebno je istaknuti razminiravanje područja buduće Poduzetničke zone Crno u Gradu Zadru, područje buduće industrijske zone u naselju Cerić u Općini Nuštar, područje uz industrijsku zonu u Općini Bilje, okolinu gradskoga groblja Kvanj u Gradu Šibeniku, područje uz vojna skladišta bivše vojarne u Volinji, u Općini Dvor, Izletište Bakanga (šetalište do spomenika braniteljima 107. brigade HV-a) u Općini Petlovac, kao i područja uz državnu granicu u općinama Nijemci i Gunja u Vukovarsko-srijemskoj županiji, te Konavle i Župa Dubrovačka u Dubrovačko-neretvanskoj županiji.

Od ukupno ugovorenih poslova humanitarnog razminiravanja u 2007. godini, 34,0% se odnosi na prioritete vezane uz sigurnost, 57,2% vezane uz socio-ekonomski razvoj, a 8,8% na ekološke prioritete.

II.2. NADZOR NAD KVALITETOM RADOVA

Stručni nadzor nad obavljenim poslovima razminiravanja i pretraživanja provode pirotehnički nadzornici u suradnji s pirotehničkim nadglednicima i pirotehničarima Hrvatskog centra za razminiravanje, koji obavljaju pretraživanje kontrolnih uzoraka.

U 2007. godini ukupno je obavljeno 307 stručnih nadzora nad obavljenim poslovima na ukupnoj površini iz Izjava od 26.722.190 m², te je kontrola kvalitete obavljena na 3.279 kontrolnih uzoraka, veličine 527.713 m², što čini 1,97% ukupno pretražene površine.

U 16 slučajeva tijekom provođenja kontrole kvalitete pronađena su minskoeksplozivna i neeksplozivna ubojna sredstva ili njihovi dijelovi, te je naloženo ponavljanje poslova.

Stručni nadzor u tijeku obavljanja poslova razminiravanja i pretraživanja provode pirotehnički nadglednici i pirotehnički nadzornici. Pirotehnički nadglednici (23 pirotehnička nadglednika) provode stručni nadzor na radilištu svakodnevno, od 02. rujna

2007. godine, temeljem izmjena i dopuna Zakona o humanitarnom razminiranju (NN 63/07).

Nadglednici provode uzorkovanja sukladno Standardnim operativnim postupcima Hrvatskog centra za razminiarnje (SOP 04-02 i SOP 04-03), što predstavlja važan segment u podizanju kvalitete radova pretraživanja i razminiravanja. O izvršenim aktivnostima stručnog nadzora pirotehnički nadglednik svakodnevno vodi dnevnik radilišta.

Osim navedenoga, stručni nadzor u tijeku obavljanja poslova na radilišta obavljaju i pirotehnički nadzornici najmanje jednom u sedam radnih dana na radilištu, o čemu sastavljaju zapisnik kojeg potpisuje i voditelj radilišta. Poslove stručnog nadzornika na radilištu obavlja 13 pirotehničkih nadzornika.

U 2007. godini ukupno je provedeno 1.013 stručnih nadzora u tijeku obavljanja poslova pretraživanja i razminiravanja.

Tijekom obavljanja poslova razminiravanja i pretraživanja u 2007. godini pronađeno je **ukupno 6.120 minskoeksplozivnih i neeksplozivnih ubojnih sredstava**. Od toga **3.189 komada minskoeksplozivnih sredstava i 2.931 komada neeksplozivnih ubojnih sredstava**.

Za obavljanje poslova razminiravanja i pretraživanja ukupno je akreditirano 28 ovlaštenih pravnih osoba (27 komercijalnih tvrtki i nevladina organizacija „Norwegian People's Aid's“) s ukupno 571 pirotehničarom, 46 strojeva za razminiravanje i 74 psa za otkrivanje minskoeksplozivnih i neeksplozivnih ubojnih sredstava.

Tijekom 2007. godine strane pirotehničare koji su obavljali poslove pretraživanja i razminiravanja na području Republike Hrvatske zapošljavale su tvrtke Tornado d.o.o. iz Lepoglave (18 stranih pirotehničara) i UXB Balkans d.o.o. glavna podružnica Zagreb (25 stranih pirotehničara). Broj stranih pirotehničara uključen je u gore navedene kapacitete. Kako je Izmjenama i dopunama Zakona o humanitarnom razminiranju (NN 63/07) predviđeno da osobe koje su osposobljene za obavljanje poslova pirotehničara prema stranim propisima, poslove razminiravanja mogu u Republici Hrvatskoj obavljati ukoliko Ministarstvo unutarnjih poslova utvrdi da je strani program izobrazbe sukladan programu izobrazbe u Hrvatskoj, od stupanja na snagu Izmjena i dopuna Zakona tražilo se uvjerenje Ministarstva unutarnjih poslova kojim se utvrđuje da je strani program izobrazbe sukladan programu izobrazbe u Republici Hrvatskoj. Ministarstvo unutarnjih poslova je 18. listopada 2007. godine izdalo uvjerenja o sukladnosti programa izobrazbe stranim pirotehničarima zaposlenima u tvrtkama Tornado d.o.o. i UXB Balkans d.o.o.

Tablica br. 3: Udio ovlaštenih pravnih osoba u ostvarenju Plana

Tvrtka	Razminiravanje	Pretraživanje	Ukupno	Udio
MUNGOS	1.764.845	2.186.578	3.951.423	14,57
MKA*DEMING	1.361.548	1.914.592	3.276.140	12,08
DOK-ING RAZMINIRAVANJE	1.197.835	1.117.823	2.315.658	8,54
RUMITAL	475.832	1.547.897	2.023.729	7,46
DEMIN-KA	1.256.370	728.211	1.984.581	7,32
HEKSOGEN	928.882	648.948	1.577.830	5,82
TORNADO	380.965	1.035.087	1.416.052	5,22
PIPER	1.222.487	177.740	1.400.227	5,16
TERRAFIRMA	1.173.752	185.582	1.359.334	5,01
REASEURO WORLD WIDE	1.155.590	467	1.156.057	4,26
L.M.B.S.	565.202	572.234	1.137.436	4,19
MUSTELA	462.756	299.752	762.508	2,81

NPA	304.634	432.651	737.285	2,72
CENTURION	184.681	452.901	637.582	2,35
UXB BALKANS	397.918	194.635	592.553	2,19
ENIGMA	323.922	256.349	580.271	2,14
TEHNOELEKTRO	269.385	235.162	504.547	1,86
ISTRAŽIVAČ	288.966	161.982	450.948	1,66
AVANGARD	121.384	179.800	301.184	1,11
I.T.P. ATLANTA	196.725	91.269	287.994	1,06
RU-RU	0	245.455	245455	0,91
NITRO	150.904	0	150.904	0,56
DEMNER	94.685	0	94.685	0,35
DETEKTOR	25.046	68.548	93.594	0,35
PIROS	55.329	0	55.329	0,2
DIZ-EKO	7.615	17.491	25.106	0,09
Ukupno	14.367.258	12.751.154	27.118.412	100,00

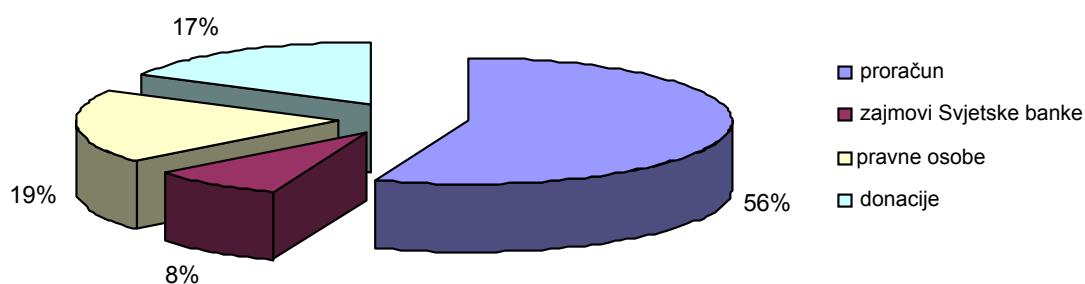
Najveće udio u razminiravanju i pretraživanju u 2007. godini imala je tvrtka Mungos d.o.o. s udjelom od 14,6% od ukupno izvedenih radova, na drugom mjestu je tvrtka MKA*Deming s 12,1%, a na trećem tvrtka DOK-ING razminiravanje, s 8,5%.

II.3. FINANCIRANJE

Poslovi razminiravanja od 1998. godine do danas financiraju se iz sljedećih izvora:

- državni proračun,
- pravne osobe i tijela državne uprave (investitori),
- zajmovi Svjetske banke i
- donatori.

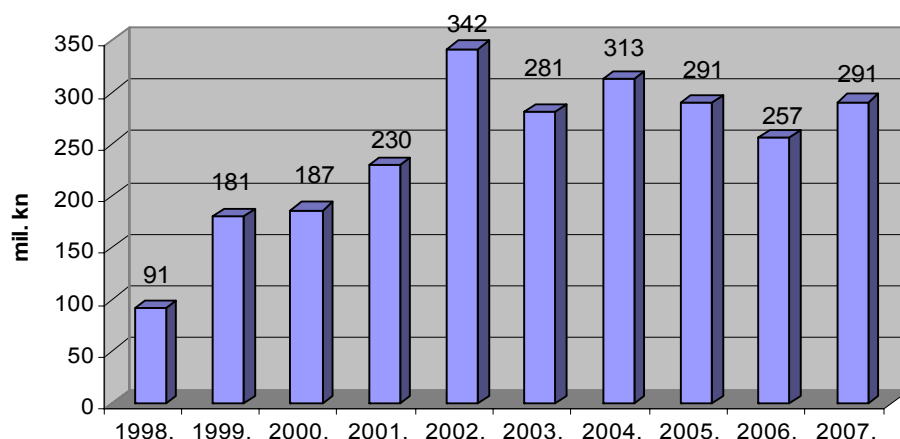
Graf broj 2: Udio u financiranju razminiravanja od 1998. do 2007. godine



Ukupno je od osnivanja Hrvatskog centra za razminiravanje do 31.12.2007. godine u razminiravanje investirano 2.464.342.000,00 kuna. Najveće investiranje u radove razminiravanja bilo je 2002 godine, zbog početka realizacije velikih investicijskih projekata, kao što su razminiravanje prostora trase autoceste Zagreb-Split, prostora oko trafostanice Ernestinovo i povezujućih dalekovoda, područja rekonstrukcije Ličke pruge, te razminiravanje kanala i nasipa iz zajma Svjetske banke, iz projekta Obnove istočne Slavonije, Baranje i zapadnog Srijema. Izdvajanja iz državnog proračuna su iz godine u

godinu bila veća te su iz početnih 83 milijuna kuna u 1998. godini narasla na 164 milijuna kuna u 2007. godini.

Graf broj 3: Ukupno financiranje razminiravanja, po godinama



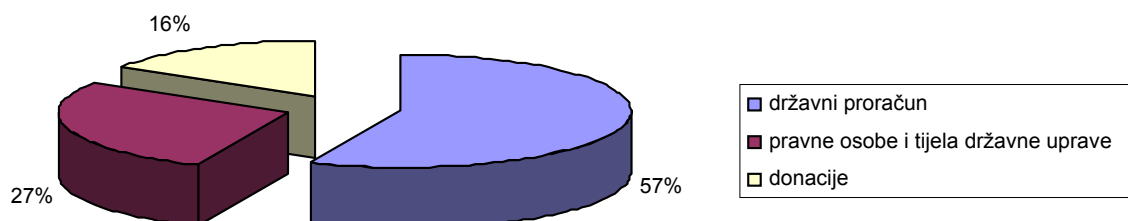
U 2007. godini, kao i prijašnjih godina, najveći izvor financiranja radova razminiravanja bio je državni proračun Republike Hrvatske, koji je sudjelovao u financiranju s 56,5%. U 2007. godini zabilježen je rast ulaganja pravnih osoba, odnosno investitora, od 67%, u odnosu na 2006. godinu, te je njihov udio u ukupnom financiranju bil 27,4%. Donacije su u ukupnom iznosu sudjelovale s 16,1%.

Tablica broj 4. Financijsko ostvarenje u 2007. godini-svi izvori financiranja

Red. Br.	Izvor sredstava	Planirani iznos	Rebalans	Realizirano i ugovoreno	%	Udio
1.	državni proračun	164.280.000	164.406.000	164.406.000,00	100,0	56,5
2.	pravne osobe i tijela državne uprave	72.900.000	-	79.885.133,83	109,6	27,4
3.	donacije	54.600.000	-	46.765.723,11	85,7	16,1
UKUPNO:		291.780.000	-	291.056.856,94	99,8	100

Od planiranih 291.780.000 kn ostvareno je 291.056.856,94 kn, što je 99,8% planiranih sredstava.

Graf broj 3: Ukupno financiranje razminiravanja u 2007. godini



II.3.1. FINANCIRANJE RAZMINIRAVANJA SREDSTVIMA DRŽAVNOG PRORAČUNA

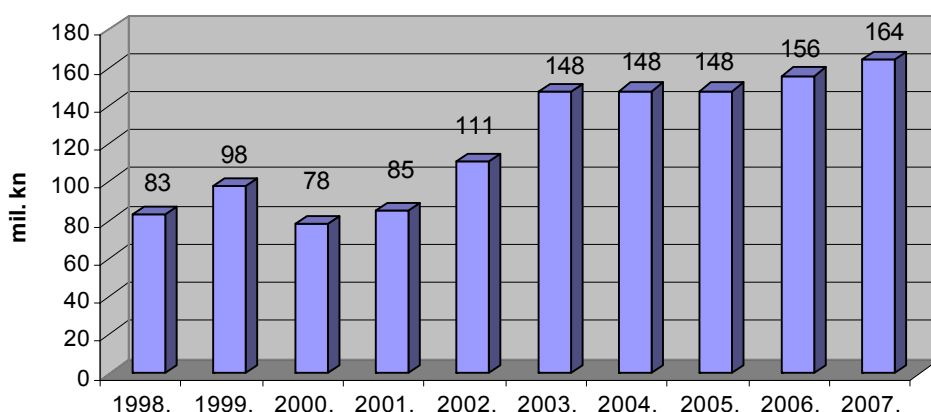
Državnim proračunom za 2007. godinu za Hrvatski centar za razminiranje ukupno je planirano financiranje u iznosu od 232.975.000 kn.

Utrošena sredstva na aktivnosti upravljanja i administraciju, u koju su uključeni materijalni troškovi i izdaci za zaposlene, iznose 38.295.309,99 kn, odnosno, ostvarenje plana je 92%. Na aktivnosti A672007–Razminiranje, utrošeno je 182.241.870,71 kn, odnosno 99,43%, međutim, ukupno ugovorene donacije premašuju plan za 123% (samo iz pretprihvatljivih fondova je ugovoreno sredinom godine 3,5 milijuna EUR). Sredstva za radove razminiranja osigurana proračunom unutar aktivnosti A672007-Razminiranje, u iznosu 164.406.000,00 kn utrošena su u potpunosti, a sredstva za nabavu ploča upozorenja od minske opasnosti i naknade za prijevoz, terenski i odvojeni život ostvarena su s 97%.

Tablica broj 5. Financijsko ostvarenje–državni proračun

	Opis	Plan 2007.	Izvršenje Plana 01.01.- 31.12.2007	Postotak izvršenja
220	HRVATSKI CENTAR ZA RAZMINIRANJE	232.975.000,00	227.144.758,83	97,50%
22005	Hrvatski centar za razminiranje	232.975.000,00	227.144.758,83	97,50%
A672000	UPRAVLJANJE I ADMINISTRACIJA	41.681.000,00	38.295.309,99	91,88%
11	Opći prihodi i primici	41.631.000,00	38.295.309,99	91,99%
61	Donacije	50.000,00	0,00	0,00%
A672007	RAZMINIRANJE	183.286.000,00	182.241.870,71	99,43%
11	Opći prihodi i primici	168.286.000,00	167.470.037,09	99,52%
52	Ostale pomoći	3.665.120,00	3.361.584,41	91,72%
51	Pomoći EU - CARDS	10.000.000,00	6.871.894,47	68,72%
61	Donacije	1.334.880,00	4.538.354,74	339,98%
A672025	POMOĆI I NAKNADE ZA RAD CENTRA ZA TESTIRANJE, RAZVOJ I OBUKU, TE ŠKOLOVANJE DJELATNIKA HCR-a	403.000,00	336.462,20	83,49%
11	Opći prihodi i primici	403.000,00	336.462,20	83,49%
K672008	INFORMATIZACIJA	250.000,00	147.672,49	59,07%
11	Opći prihodi i primici	150.000,00	147.082,49	98,05%
52	Ostale pomoći	49.410,00	0,00	0,00%
61	Donacije	590,00	590,00	100,00%
71	Prihodi od nefinancijske imovine i nadoknade šteta s osnove osiguranja	50.000,00	0,00	0,00%
K672009	OPREMANJE	255.000,00	178.838,42	70,13%
11	Opći prihodi i primici	250.000,00	178.838,42	71,54%
31	Vlastiti prihodi	5.000,00	0,00	0,00%
K672011	OBNOVA VOZNOG PARKA	1.500.000,00	1.482.272,21	98,82%
11	Opći prihodi i primici	1.200.000,00	1.191.921,97	99,33%
71	Prihodi od nefinancijske imovine i nadoknade šteta s osnove osiguranja	300.000,00	290.350,24	96,78%
K672030	SOCIJALNO-EKONOMSKI OPORAVAK PODRUČJA POSEBNE DRŽAVNE SKRBI - RAZMINIRANJE (zajam -IBRD - 7283)	5.600.000,00	4.464.528,81	79,72%
11	Opći prihodi i primici (učešće RH u zajmu)	2.000.000,00	872.582,03	43,63%
83	Namjenski primici od inozemnog zaduživanja	3.600.000,00	3.591.946,78	99,78%
K672031	IZGRADNJA RAMPE ZA INVALIDNE OSOBE U ZGRADI HCR-a	0,00	0,00	0,00%
11	Opći prihodi i primici	0,00	0,00	0,00%

Graf broj 4. Prikaz osiguranih sredstava iz državnog proračuna za financiranje radova razminiravanja, po godinama



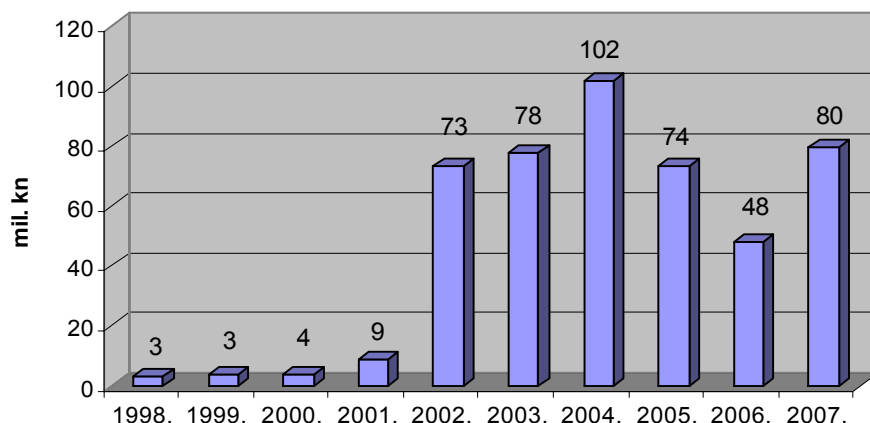
II.3.2. FINANCIRANJE RAZMINIRAVANJA SREDSTVIMA PRAVNIH OSOBA I TIJELA DRŽAVNE UPRAVE I LOKALNE SAMOUPRAVE

Pravne osobe i tijela državne uprave financirali su radove razminiravanja u ukupnom iznosu od 79.885.133,83 kn, što je u odnosu na 2006. godinu povećanje za 67%. U odnosu na ukupno utrošena sredstva za razminiravanje, pravne osobe sudjelovale su s 27,4%. U 2007. godini najveći udio među pravnim osobama, kao i 2006. godine, ostvarile su Hrvatske šume d.o.o. koje su u realizaciji sredstava pravnih osoba sudjelovale s 52%. Hrvatske vode su ugovorile gotovo 4 puta više radova od planiranih, zahvaljujući sredstvima plasiranim od strane VGI Karlovac, Vinkovci, Novska i Sisak. Zbog izgradnje plinovoda Zagreb-Bosiljevo-Split, kao treći najveći investitor radova razminiravanja javlja se tvrtka „PLINACRO“ koja će svoje aktivnosti u financiranju razminiravanja nastaviti i u 2008. godini. Hrvatske željeznice, unatoč planiranim sredstvima, nisu ispostavile niti jedan zahtjev za razminiravanje u 2007. godini.

Tablica broj 6. Financijsko ostvarenje—pravne osobe i tijela državne uprave i lokalne samouprave

Red. br.	Izvor financiranja	Plan 2007.	Ugovoreno	Postotak
1.	Hrvatske šume d.o.o.	32.400.000	41.280.873,76	127,4
2.	Hrvatska elektroprivreda d.d.	20.000.000	4.218.810,58	21,1
3.	PLINACRO d.d.	15.000.000	16.619.935,99	110,8
4.	Hrvatske vode	4.500.000	16.701.035,04	371,1
5.	Hrvatske željeznice	1.000.000		0,0
6.	Fond za zaštitu okoliša i energetske učinkovitost		599.761,76	
7.	INA Naftaplin		385.953,50	
8.	VIP Sistemi		78.763,20	
UKUPNO:		72.900.000	79.885.133,83	109,6

Graf broj 4. Prikaz financiranja radova razminiravanja pravnih osoba



II.3.3. FINANCIRANJE RADOVA RAZMINIRAVANJA SREDSTVIMA DONACIJA

U 2007. godini ugovoreno je radova razminiravanja financiranih od strane donatora u iznosu od 46.765.723,11 kn odnosno 85,7% od Plana. Međutim, u istom razdoblju ugovoreno je donacija u iznosu 66.756.135,36 kn, što je za 21,3% više od planiranog. Glavni razlozi koji su doveli do ove razlike između ugovorenih donacija i ugovorenih radova su:

- zbog nižih cijena od očekivanih preostalo je oko 12.000.000 kn iz sredstava projekta CARDS 2004 i projekta Cross Border; radovi će biti ugovoreni početkom 2008. godine, te utrošeni u cijelosti,

- dogovorena raspoloživa sredstva Vlade SAD-a u iznosu od 1,7 milijuna USD nisu utrošena zbog nemogućnosti Međunarodne fundacije za razminiravanje i pomoć minskim žrtvama ITF-a da pronađe donacije koje bi bile udvostručene sredstvima Vlade SAD-a; zbog toga što fiskalna godina u SAD-u završava 31. ožujka očekuje se ugovaranje radova za dio tih sredstava početkom 2008. godine,

- krajem 2007. godine ugovoreno je 1.835.625 kn donacija s raznim donatorima, te su odmah po potpisivanju ugovora o donaciji raspisani natječaji; radovi su ugovoreni u 2008. godini.

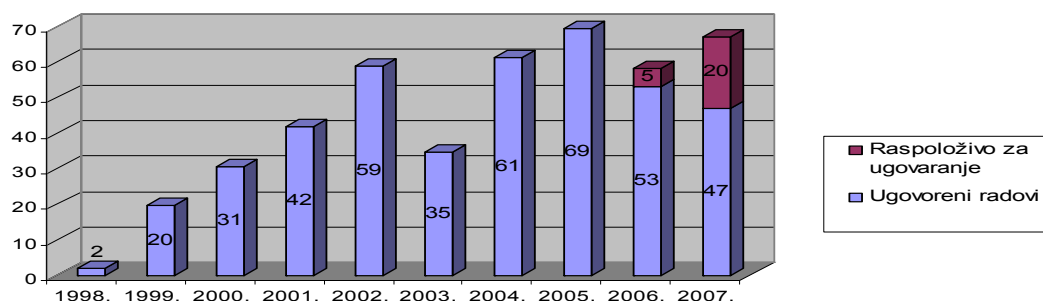
Sredstvima Delegacije Europske komisije iz projekta CARDS 2004 ugovoreni su radovi razminiravanja poljoprivrednih površina na području Brodsko-posavske i Karlovačke županije, te će zbog povoljnih cijena u tim županijama biti moguće izvršiti razminiravanje dodatnih površina za preostala sredstva. Iz projekta Delegacije Europske komisije „Cross Border“ raspisan je natječaj za radove razminiravanja graničnog pojasa s Republikom Srbijom i Republikom Bosnom i Hercegovinom na području Vukovarsko-srijemske županije, te uz granicu s Republikom Bosnom i Hercegovinom na području Dubrovačko-neretvanske županije, radi sprječavanja širenja požara koji u ljetnim mjesecima dolaze iz istočne Hercegovine i ugrožavaju naselja na jadranskoj obali. Sredstva Kraljevine Norveške su plasirana preko nevladine organizacije „Norwegian People's Aid“ (Norveška narodna pomoć) koja je izvodila radove na području Zadarske i Vukovarsko-srijemske županije. VIPnet d.o.o. je i dalje najveći domaći donator za razminiravanje koji je u 2007. godini donirao 1.000.000 kn za razminiravanja dijela područja JU Park prirode Kopački rit, nakon katastrofalnog požara u proljeće 2007. godine. Ukupno je do 2007. godine VIPnet d.o.o. donirao 5.306.000 kn.

Iz ukupnog ostvarenja sredstvima donatora potrebno je još istaknuti i donacije komercijalnih tvrtki za razminiravanje „Mka Deming“ d.o.o. i „TORNADO“ d.o.o., koje su bez naknade izvršile poslove razminiravanja i pretraživanja u Osječko-baranjskoj i Vukovarsko-srijemskoj županiji, na površini 20.271 m² (tvrtka „Mka Deming“ d.o.o. 1.514 m² i „TORNADO“ d.o.o 18.757 m²).

Tablica broj 7. Financijsko ostvarenje–donatorska sredstva

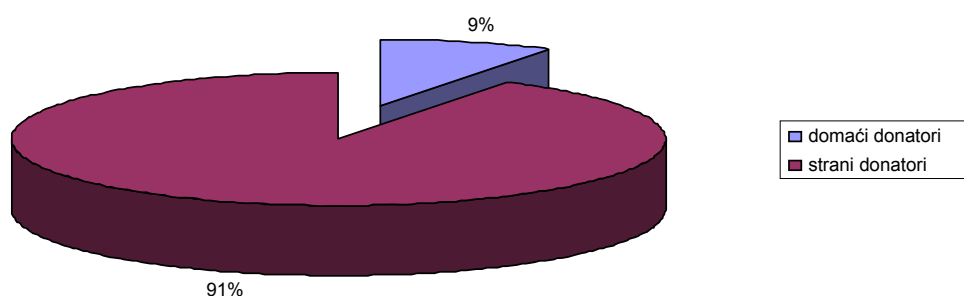
Red. Br.	Izvor financiranja	Plan 2007.	Ugovoreno donacija	%	Ugovoreno radova	%
1.	EU	10.000.000	25.900.000	259,0	13.528.199,53	135,3
2.	Kraljevina Norveška	12.000.000	13.200.000	110,0	13.200.000,00	110,0
3.	SAD ¹	14.500.000	8.500.000	58,6	2.434.714,89	16,8
4.	SR Njemačka	5.800.000	5.800.000	100,0	5.800.000,00	100,0
5.	Kvadrat mira	5.000.000	2.959.605	59,2	3.265.775,32	65,3
6.	Veliko Vojvodstvo Luksemburga	1.650.000	1.069.909	64,8	1.069.909,36	64,8
7.	VIPnet d.o.o.	1.000.000	1.000.000	100,0	1.000.000,00	100,0
8.	Adopt A Minefield ²	1.000.000	1.360.097	136,0	1.360.096,69	136,0
9.	Kraljevina Belgija	1.100.000	1.098.630	99,9	1.098.630,00	99,9
10.	ADRA	500.000		0,0		0,0
11.	Splitsko-dalmatinska županija	50.000	50.000	100,0	50.000,00	100,0
12.	Neplanirane donacije - ukupno	2.000.000	5.273.768,99	263,7	3.958.397,32	197,9
	Španjolska ³		1.210.000		1.210.000,00	
	Karlovačka županija ⁴		1.088.000		1.088.000,00	
	UNDP		855.000			
	Japan		816.079		792.207,64	
	Kneževina Monaco		544.125			
	Adopt a Minefield/AMCHAM ⁵		370.277		370.277,04	
	Zadarska županija		336.500			
	Kanada ⁶		245.000		245.000,00	
	Grad Osijek		155.000		155.000,00	
	Općina Okrug		100.000			
	AMWA ⁷		97.913		97.912,64	
	UKUPNO	54.600.000	66.756.135,36	121,3	46.765.723,11	85,7

Graf broj 5. Prikaz financiranja radova razminiranja donatorskim sredstvima, po godinama



¹⁻⁷ Sredstva plasirana preko Međunarodne fundacije za razminiranje i pomoć minskim žrtvama ITF iz Slovenije

Graf broj 6. Prikaz odnosa domaćih i stranih donacija u 2007. godini



Iz grafičkog prikaza je vidljivo da je udio domaćih donatora 9% u odnosu na ukupno ostvarene donacije, što je daljnji porast u odnosu na prethodne dvije godine. Ohrabruje najava novih projekata kao što su osnivanje Fonda za razminiranje Vukovarsko-srijemske županije koji će poticati gospodarske subjekte na području svoje županije, a i šire, da se što aktivnije uključe u financiranje razminiranja, te najava Hrvatskih Lions i Rotary klubova o pokretanju kampanje za prikupljanje sredstava za razminiranje. Tvrtka VIPnet d.o.o. najavila je da će i u 2008. godini donirati 1.000.000 kn za razminiranje.

II.3.4. CIJENA RAZMINIRAVANJA

Prosječna cijena svih ugovorenih radova razminiranja i pretraživanja u 2007. godini bila je 8,47 kn/m² bez PDV-a, što je povećanje za 3,2% u odnosu na 2006. godinu.

III. DOVRŠENJE REVIZIJE CJELOKUPNOG MINSKI SUMNJIVOG PROSTORA REPUBLIKE HRVATSKE

Izvršenjem općeg izvida, odnosno aktivnostima prikupljanja podataka o minski sumnjivim područjima, obradom, analizom i međusobnim povezivanjem podataka, te izvođenjem potrebnih zaključaka o stanju minski sumnjivog prostora, Hrvatski centar za razminiranje je u 2004. godini u cijelosti definirao minski sumnjiv prostor Republike Hrvatske. Krajem 2005. godine započelo se s njegovom revizijom s ciljem održavanja stalne ažurnosti podataka vezanih uz minski sumnjiv prostor, odnosno ažurnost minski sumnjivog prostora. Od 2005. godine do 31. prosinca 2007. godine izvršena je revizija na 95,3 % početne minski sumnjive površine. Na preostalih 4,7 % minski sumnjive površine koja se nalazi na području 12 gradova i općina, revizija će biti izvršena u I. polugodištu 2008. godine.

Temeljem analiziranih podataka izvršene revizije u 2007. godini, po njenom dovršenju u I. kvartalu 2008. godine, može se očekivati dodatno smanjenje minski sumnjivog prostora, koji je 31. prosinca 2007. godine iznosio 997 km².

U 2007. godini nije u cijelosti izvršena revizija minski sumnjivog prostora, kako je bilo utvrđeno Planom, iz sljedećih razloga:

- 15 pirotehničara-izvidnika prešlo je iz Odjela za izvid u Odjel za nadzor i kontrolu kvalitete. Temeljem Zakona o humanitarnom razminiranju (NN 153/05 i 63/07) i Pravilnika o načinu obavljanje poslova humanitarnog razminiranja (NN 53/07 i 111/07), Odjel za nadzor i kontrolu kvalitete radova morao je biti popunjen s potrebnim brojem nadglednika, što je izvršeno preraspodjelom pirotehničara unutar Hrvatskog centra za razminiranje. Dinamika provedbe revizije općeg izvida

cjelokupnog minski sumnjivog prostora Republike Hrvatske, sukladno navedenom, bila je usporena.

- Loši vremenski uvjeti (veliki broj kišnih dana) također su onemogućili planirano ostvarenje, a to se posebno odnosi na ostvarenje faze terenskog rada.

Usporedno s ažuriranjem minski sumnjivog prostora, jedinicama lokalne i regionane samouprave i policijskim upravama, s ciljem pravovremenog i ažurnog upoznavanja građana s minskim problemom, dostavljeni su ažurirani zemljovidni miniranosti.

IV. ODRŽAVANJE OBILJEŽENOSTI CJELOKUPNOG MINSKI SUMNJIVOG PROSTORA REPUBLIKE HRVATSKE

Usporedno s provedbom općeg izvida i poslova razminiravanja i pretraživanja, provodila se kontrola obilježivosti i, prema potrebi, dodatna obilježavanja minski sumnjivog prostora, radi stvaranja jasne granice između sigurne i minski sumnjive površine.

Položaj oznaka o opasnostima od mina jedan je od temeljnih elemenata informacijskog sustava o miniranosti prikazan na zemljovidima miniranosti koji su dostavljeni tijelima državne uprave, jedinicama lokalne i regionalne samouprave, policijskim upravama i drugim fizičkim i pravnim osobama po zahtjevu.

Dana 31. prosinca 2007. godine **minski sumnjiv prostor Republike Hrvatske obilježen je s 14.521 oznakom minske opasnosti.**

S ciljem još veće kvalitete obilježivosti minski sumnjivog prostora, a time i veće sigurnosti građana, u 2007. godini započelo se s korištenjem novih, dodatnih oznaka i metoda obilježavanja, kao što su trokutaste ploče, male pravokutne ploče i šablone (prskanje).

V. DALJNJE INTENZIVIRANJE KONTROLE KVALITETE RADOVA

U 2007. godini nadzor i kontrola kvalitete radova humanitarnog razminiravanja usklađeni su u cjelosti sa Zakonom o humanitarnom razminiranju (NN 153/05 i 63/07), nadalje Zakon.

Sukladno tome, izvršena je poduka pirotehničkih nadglednika za obavljanje poslova propisanih Zakonom i Pravilnikom o načinu obavljanje poslova humanitarnog razminiravanja, (NN 53/07 i 111/07), nadalje Pravilnik, te njihovo opremanje i uključivanje u obavljanje dodijeljenih im poslova.

Navedene aktivnosti razumijevaju potpunu implementaciju Pravilnika i Standardnih operativnih postupaka (nadalje SOP) za:

- uzorkovanje-uzimanje uzoraka za pregled i kontrolu dubine obrade tla kod upotrebe strojeva za razminiravanje,
- uzorkovanje-uzimanje uzoraka za pregled i kontrolu razminirane i pretražene površine metal detektorom.

Osim navedenoga, tijekom 2007. godine, a s ciljem povećanja kvalitete radova razminiravanja i pretraživanja, sve ovlaštene pravne osobe dostavile su Odjelu za nadzor i kontrolu kvalitete, Odsjeku za akreditaciju i kontrolu kvalitete, SOP-ove na pregled i ovjeru. Od 01. listopada 2007. godine sve ovlaštene pravne osobe s ocjenom sposobnosti za obavljanje poslova pretraživanja i razminiravanja imaju rješenje o ovjeri SOP-a.

Tijekom mjeseca lipnja 2007. godine u Odsjeku za akreditaciju i kontrolu kvalitete temeljem izmjena i dopuna Zakona o humanitarnom razminiranju (NN 63/07), kojima je predviđeno da geodetsku izmjeru pretraženih i razminiranih površina treba osigurati Hrvatski centar za razminiravanje temeljem ugovora, započelo se s realizacijom

geodetske izmjere i unošenja rezultata mjerenja u Geoinformacijski sustav Hrvatskog centra za razminiravanje.

Trajna je zadaća bila, kao što je i prije navedeno, praćenje rada ovlaštenih pravnih osoba u domeni stručnog nadzora, te djelovanje u slučaju odstupanja koja utječu na kvalitetu i sigurnost izvođenja radova humanitarnog razminiravanja.

VI. POTPUNA PRIMJENA NOVOG INFORMACIJSKOG SUSTAVA O MINIRANOSTI

Završetkom projekta kreiranja središnje prostorne baze podataka s visokom kvalitetom i ažurnim topografskim podacima, kao osnovom za funkcioniranje novoga informacijskog sustava o miniranosti, omogućeno je korištenje podataka prikupljenih revizijom cjelokupnog minski sumnjivog prostora Republike Hrvatske za sve potrebe protuminskog djelovanja.

U tijeku je obrada i pohranjivanje gore spomenutih podataka.

Također, u IV. tromjesečju 2007. godine započelo je i testiranje s vrlo pozitivnim pokazateljima, projekta CROMAC III. koji je donirala Kraljevina Norveška. Po završetku testiranja u I. tromjesečju 2008. godine na taj će način biti omogućen brži i jednostavniji pristup podacima o minski sumnjivom prostoru i najširem krugu zainteresiranih, i to putem interneta.

VII. PRIPREMA ZA OSTVARENJE KREDITA SVJETSKE BANKE, BROJ 7283 HR

U 2007. godini iz sredstava zajma Svjetske banke kupljena je oprema za Hrvatski centar za razminiravanje, koja je omogućila provedbu novog Pravilnika o načinu obavljanja poslova humanitarnog razminiravanja čime je Odjel za nadzor i kontrolu kvalitete u potpunosti osposobljen za izvršavanje zakonom propisanih obveza.

Krajem kolovoza 2007. godine objavljen je poziv za iskaz interesa za radove razminiravanja. Ukupno je primljen 301 zahtjev privatnih vlasnika poljoprivrednog zemljišta, zadruga i jedinica lokalne samouprave, te je proveden postupak administrativnog pregleda i ocjenjivanja pristiglih zahtjeva. Realizacija radova razminiravanja po pristiglim zahtjevima očekuje se u II. tromjesečju 2008. godine. Najveće aktivnosti financirane sredstvima zajma očekuju se u 2008. godini.

VIII. IZRADA NOVOGA NACIONALNOG PROGRAMA PROTUMINSKOG DJELOVANJA

Hrvatski centar za razminiravanje je s ciljem preciznijeg utvrđivanja prioriteta, ujednačavanja kriterija, te racionalnijeg korištenja ograničenih sredstava za područja koja su važna sa sigurnosnog, socio-ekonomskog i ekološkog aspekta, izradio u 2006. godini prijedlog kriterija za određivanje prioriteta u razminiravanju koji bi bili osnova za izradu planova humanitarnog razminiravanja i za jasno definiranje minskog utjecaja na razvoj Republike Hrvatske.

Prijedlog je usuglašen s: Ministarstvom obrane, Ministarstvom unutarnjih poslova, Ministarstvom mora, turizma, prometa i razvitka, Ministarstvom zaštite okoliša, prostornog uređenja i graditeljstva, Ministarstvom znanosti, obrazovanja i športa, Ministarstvom kulture, Ministarstvom obitelji, branitelja i međugeneracijske solidarnosti, Ministarstvom poljoprivrede, šumarstva i vodnog gospodarstva, Hrvatskom elektroprivredom d.d., Hrvatskim željeznicama, Hrvatskim vodama, Hrvatskim autocestama d.o.o., Hrvatskim cestama d.o.o., Hrvatskim šumama d.o.o., Plinacrom

d.o.o., JANAF-om d.d., Fondom za zaštitu okoliša i energetska učinkovitost i Državnom upravom za zaštitu i spašavanje. Temeljem navedenih kriterija, županije su razvrstale minski sumnjiv prostor.

U 2007. godini započelo se sa unosom navedenih prioriteta u GIS HCR-a.

Hrvatski centar za razminiranje je na zahtjev Ministarstva vanjskih poslova i europskih integracija započeo izradu zahtjeva za produženje roka važenja Ottawske konvencije za razdoblje 2009.-2019. Navedeni dokument sadržavat će sve elemente za novi Nacionalni program protuminskog djelovanja, i bit će završen u I polugodištu 2008. godine.

IX. KOORDINACIJA AKTIVNOSTI O OPASNOSTIMA OD MINA I POMOĆ ŽRTVAMA MINA

Sukladno Zakonu o humanitarnom razminiranju, edukacija o opasnostima od mina i pomoć žrtvama mina provođena je tijekom 2007. godine uz koordinativnu ulogu Hrvatskog centra za razminiranje i uz suradnju s nevladinim udrugama, različitim institucijama i međunarodnim organizacijama.

IX.1. EDUKACIJA O OPASNOSTIMA OD MINA

Osim koordinativne uloge i suradnje s navedenim subjektima, Hrvatski centar za razminiranje tijekom 2007. godine provodio je reviziju minski sumnjivog prostora, kao što je prije navedeno, te je u suradnji s velikim brojem anketiranih osoba i korisnika prostora činio izmjene podataka o minski sumnjivom prostoru i provodio različite oblike edukacije i informiranja o stanju minski sumnjivog prostora. Navedene aktivnosti obavljanje su i tijekom izvršenja ostalih zadaća u gradovima i općinama koje nisu bile predmet revizije u 2007. godini, što znači da je ovim aktivnostima obuhvaćen cjelokupan minski zagađen prostor Republike Hrvatske.

Koordinacija i edukacija o opasnostima od mina u 2007. godini obavljane su u najvećem opsegu putem sljedećih aktivnosti:

- Održavani su redoviti koordinacijski sastanci s udrugama koje provode edukaciju i pomažu žrtvama mina, u svrhu utvrđivanja prioriteta i odabira područja djelovanja. Koordinacijama su nazočili predstavnici Hrvatskog crvenog križa, Zajednice udruga civilnih stradalnika Domovinskog rata Hrvatske, Hrvatske udruge žrtava mina, Udruge hrvatskih branitelja dragovoljaca Domovinskog rata Virovitičko-podravske županije, Udruge Bembo, Kazališta Daska iz Siska, Dječjeg amaterskog lutkarskog kazališta Pinokio iz Knina, Lutkarske scene MM iz Osijeka, nevladina organizacija Norwegian People's Aid.
- Komunikacija na različitim razinama nastavljanje je ili novouspostavljena sa nadležnim resornim ministarstvima i odjelima, Državnom upravom za zaštitu i spašavanje, Hrvatskom vatrogasnom zajednicom i Hrvatskom turističkom zajednicom, te protueksplozijskim odjelima pri županijskim policijskim upravama.
- TV i radiospotovi-nacionalne i lokalne radiostanice besplatno su emitirale radioporuke Hrvatskog crvenog križa o opasnostima od mina. Oglase i radioporuke čuo je i vidio velik broj djece i odraslih.
- Medijskom promidžbom niza događanja svih dostupnih medija upozoravalo se na minsku opasnost i potrebu očuvanja oznaka minske opasnosti. Posebno su ove aktivnosti bile izražene u travnju, „Mjesecu borbe protiv mina“ i povodom obilježavanja Međunarodnog dana svjesnosti o opasnostima od mina, 4. travnja, koji je 2007. godine sa središnjom manifestacijom održan u Slavonskom Brodu, te popraćen različitim događanjima, likovnim manifestacijama, promocijama slikovnica i predstavama vezanim za minski problem u Sisku, Osijeku, Karlovcu, Vinkovcima, Zadru, Drnišu i Šibeniku.

- Hrvatski lovački savez promovirao je na Sajmu lova i ribolova u Varaždinu univerzalnu poruku o minskoj opasnosti, koja se povremeno prikazuje na HTV-u. Hrvatski centar za razminiranje je sa svojim štandom predstavljanja minskog problema i edukativnim porukama nazočio i Sajmu lova i ribolova u Osijeku i Sajmu zdravlja u Vinkovcima.
- Predstave i izložbe velikog broja različitih organizacija održavane su najvećim dijelom u županijama s izrazitim minskim problemom, uz potporu lokalne uprave i obraćanje predstavnika Hrvatskog centra za razminiranje.
- National Geographic tiskao je poruku uz slikovni prikaz o minskoj opasnosti, koju je oblikovao Hrvatski centar za razminiranje. Poruku je vidjelo više od 100.000 djece različita uzrasta, na cijelom prostoru Republike Hrvatske, koja čitaju časopis.
- Kazalište Daska odigralo je u 2007. godini 12 predstava "Ne, ne MI-NE", od ukupno dosad 170 odigranih, većinom u školama Vukovarsko-srijemske županije, koje je vidjelo oko 500 djece, te dvjestotinjak djece i odraslih u Slavonskom Brodu.
- Nevladina organizacija Norwegian People's Aid organizirala je nastupe Udruge Bembo i prijatelji, u županijama na čijem području djeluje, prvenstveno Zadarskoj županiji. Predstavu „Bembo i prijatelji protiv mina“ kroz 4 je predstave vidjelo oko 1.200 djece i odraslih, u Zadru i Zagrebu, a tijekom predstave djecu se upoznalo s minskom opasnošću. Djeci su podijeljeni filmovi o opasnostima od mina s likovima iz predstave.
- Scena MM iz Osijeka održala je 4 predstave za 800 djece.
- Dječje lutkarsko kazalište Pinokio iz Knina odigralo je 16 predstava pod nazivom „Pazi, mina“ i „Opasna igra“, a vidjelo ih je dvije tisuće djece školskog uzrasta i djece vrtića u Kninu, u domu Hrvatske vojske i na kninskoj tvrđavi, uz obilježavanje Svjetskog dana borbe protiv mina, u 6 predstava za djecu Otočca, školama u Kistanju, Drnišu i Vrlici. Uz predstave podijeljene su slikovnice „Pazi, mina“. U 2007. tiskana je i slikovnica „Opasna igra“, koja je također podijeljena djeci na predstavama. Uz predstave i slikovnice svakom razredu podijeljeni su i DVD-i sa snimkama predstava.
- Predavanja i tribine zastupljeni su u najvećem broju. Hrvatski crveni križ je provodio svoj redoviti program osvješćivanja i edukacije o opasnostima od mina kroz predavanja bilo samostalno, bilo s drugim udrugama. Procjena je da je preko 20.000 odraslih i djece bilo na predavanjima. Hrvatski crveni križ ove aktivnosti provodi kontinuirano u županijama s minskim problemom, putem 49 gradskih i općinskih društava Crvenog križa i 65 aktivno osposobljenih instruktora Hrvatskog crvenog križa. Izgradnjom igrališta u gradovima Županja, Valpovo i Vinkovci i općinama Strošinci, Nova Gradiška, Dragaliću i Gračacu, omogućeno je da djeca koja žive u minskom okruženju budu sigurnija.
- Udruga civilnih stradalnika Domovinskog rata organizirala je 6 tribina "Djeca u minskom okruženju" u Osječko-baranjskoj, Vukovarsko-srijemskoj, Sisačko-moslavačkoj i Ličko-senjskoj županiji gdje je svakom tribinom obuhvaćeno više stotina djece. Hrvatski centar za razminiranje aktivno je sudjelovao na svim predavanjima na kojima su redovito nazočili predavači Hrvatskog crvenog križa i protueksplozijskih odjela policijskih uprava.
- UHBDDR Virovitičko-podravске županije održala je 183 predavanja na svom području za 550 djece.
- Humanitarna akcija "SPES-Za Hrvatsku bez mina" promovirana je na Interliberu, koja je uz veliku potporu postigla osim financijskih rezultata i dobre informativne i edukativne rezultate. Akcija je medijski izuzetno popraćena uz angažman najvišeg političkog i gospodarskog vrha.
- Hrvatski centar za razminiranje uključen je u akciju „Mir i dobro“, koja je uz suradnju Ministarstva unutarnjih poslova i UNDP-a polučila dobre rezultate i također doprinijela da se različita minsko eksplozivna sredstva ne odbacuju na minirane ili razminirane prostore.

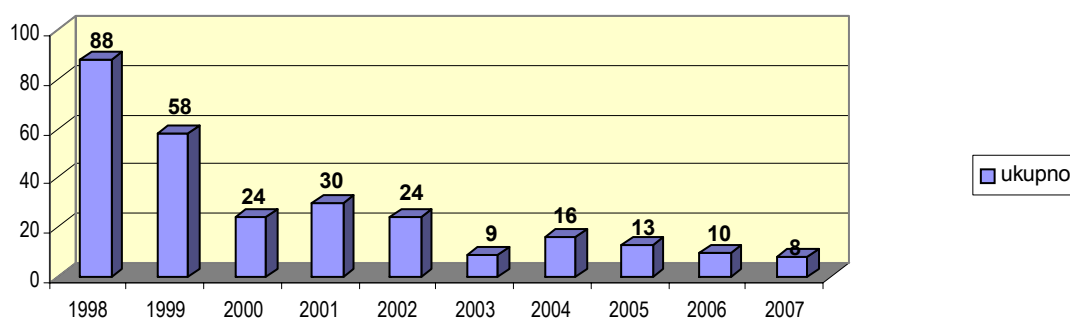
Analizom različitih podataka vidljivo je da je tijekom 2007. godine više stotina djece i odraslih prošlo kroz neki od vidova edukacije o opasnostima od mina, dok je direktna predavanja i predstave slušalo više od 100.000 djece i 10.000 odraslih. Razne aktivnosti edukacije o opasnostima od mina, jednako kao i obilježavanje minski sumnjivo područja, održavanje stanja obilježenosti pozitivno utječu na prevenciju minskih incidenata.

IX.2. ŽRTVE MINA

U razdoblju od 1. siječnja do 31. prosinca 2007. godine zabilježeno je **7 minskih incidenata** u kojima je stradalo **8 osoba**. Tijekom 2007. godine zabilježeno je stradanje 3 pirotehničara komercijalnih tvrtki. Smrtno su stradale 3 osobe, 2 su osobe teško ozlijeđene, a 3 su osobe zadobile lakše tjelesne ozlijeđe.

Graf broj 7. Prikaz broja žrtava, po godinama

Broj stradalih po godinama



Iz predhodnog grafa vidljiv je pad ukupnog broja žrtava u odnosu na prethodne godine.

Četiri osobe stradale su obavljajući poljoprivredne poslove, jedna u lovu, a tri su pirotehničara stradala prilikom obavljanja poslova razminiravanja. Od ukupnog broja žrtava, tri žrtve su smrtno stradale, tri žrtve su teško ozlijeđene, a jedna je žrtva lakše ozlijeđena.

Pirotehničar tvrtke Mka Deming d.o.o. iz Čakovca smrtno je stradao obavljajući poslove razminiravanja na otoku Lastovu od zaostale protupješačke mine iz II. svjetskog rata.

Svi stradali su muškarci, i to u dobi od 32 do 45 godina.

IX.2.1. POMOĆ MINSKIM ŽRTVAMA

Republika Hrvatska ima razvijenu strukturu javnog zdravstva i zdravstveni sustav koji uključuje klinike, kliničke centre, specijalizirane poliklinike i bolnice, te rehabilitacijske centre. Sve stradale osobe imaju pravo na zdravstvenu zaštitu i nabavu ortopedskih pomagala, do iznosa koji pokriva Hrvatski zavod za zdravstveno osiguranje. Prava su regulirana velikim brojem zakona i pravilnika.

Provodi se Nacionalna strategija jedinstvene politike za osobe s invaliditetom, koju prati i izvješćuje Povjerenstvo Vlade Republike Hrvatske za osobe s invaliditetom. Na snazi je od strane Vlade Republike Hrvatske donesena Nacionalna strategija izjednačavanja mogućnosti za osobe s invaliditetom od 2007. do 2015. godine.

Dio projekata psihosocijalne rehabilitacije provodi se putem županijskih centara za psihosocijalnu pomoć.

Manji opseg psiho-socijalnih programa i projekata razlog je što se takva pomoć žrtvama mina u Republici Hrvatskoj provodi uglavnom kroz nevladin sektor i najvećim

dijelom se financira raznim donacijama međunarodnih ili domaćih subjekata. U 2007. godini govorimo o osnovnim oblicima pomoći minskim žrtvama, koji su:

- 1) **Zapošljavanje ili samozapošljavanje**- angažiranje žrtava mina za skeniranje, geokodiranje i georeferenciranje zemljovida i podataka s njih u bazu u Hrvatskom centru za razminiranje. Zahvaljujući donaciji Kraljevine Norveške i otvaranju SCAN Centra, Hrvatski centar za razminiranje je nastavio politiku zapošljavanja žrtava mina i angažirao tri mlade osobe na skeniranju i geokodiranju vojnih karata te prebacivanju podataka u već postojeću bazu minskih zapisnika. Tvrtka Bauerfeind i Udruga Mine Aid su početkom godine zaposlili socijalnog radnika za rad sa žrtvama mina,
- 2) **Psiho-socijalna rehabilitacija**- realizacija projekta u Rovinju, u bolnici dr. Martin Horvat i obnova zgrade Kinderaja, budućeg Regionalnog centra za psiho-socijalnu rehabilitaciju djece žrtava mina, u tijeku je do pune realizacije, potpomognuta sredstvima donatora. Održane su 2 ljetne radionice za djecu i mlade stradalnike od mina, u organizaciji Norveške narodne pomoći putem osiguranih sredstava State Departmenta SAD-a u suradnji s Udrugom Bembo. Obje grupe pohađao je 51 polaznik iz zemalja regije, od kojih 27 iz Republike Hrvatske.
- 3) **Konstantno se obavlja nadopuna i ažuriranje baze podataka žrtava mina**, u suradnji s udrugama HUŽM, Mine Aid, HCK, prikupljanjem podataka i anketiranjem većeg broja osoba u provedbi revizije minski sumnjivog prostora.
- 4) **Edukacija i koordinacija**- provođenje edukacije regionalnih povjerenika HUŽM-a, koordinacijski sastanci udruga.
- 5) **Jednokratni projekti** s ciljem financijske pomoći i edukacije (školarina, pravna, psiho-socijalna, medicinska pomoć, ortopedska pomagala, nabava rekvizita za športske organizacije u koje su uključene žrtve mina).

X. JAČANJE MEĐUNARODNE SURADNJE

Hrvatski centar za razminiranje je u 2007. godini, osim provođenja aktivnosti usmjerenih ka prikupljanju sredstava za humanitarno razminiranje, naglasak stavio na prezentaciju hrvatskih iskustava u protuminskom djelovanju međunarodnoj protuminskoj zajednici, te diplomatskim predstavništvima u Republici Hrvatskoj.

Sukladno tome, Hrvatski centar za razminiranje, Ministarstvo vanjskih poslova i europskih integracija i Agencija za poticanje izvoza i ulaganja pokrenuli su inicijativu za udruživanja svih subjekata u razminiranju u Republici Hrvatskoj (Hrvatski centar za razminiranje, HCR-CTRO d.o.o., komercijalne tvrtke za razminiranje i proizvođači opreme) s ciljem izvoza hrvatskog znanja i tehnologija na inozemna tržišta, odnosno u zemlje koje imaju minski problem. Temeljem toga u srpnju je održan sastanak kojem su nazočili veleposlanici Republike Hrvatske iz zemalja s minskim problemom. Na sastanku je prikazan protuminski sustav Republike Hrvatske i njegove mogućnosti.

Hrvatski centar za razminiranje aktivno je sudjelovao na sastancima direktora nacionalnih centara za razminiranje iz cijeloga svijeta i na sastancima Savjetodavnog odbora Ženevskog međunarodnog centra za humanitarno razminiranje (GICHD), održanih u Ženevi. Osim razmjene iskustava s predstavnicima nacionalnih centara za razminiranje iz drugih zemalja, ravnatelj Hrvatskog centra za razminiranje supredsjedatelj je okruglog stola o razvoju kapaciteta za razminiranje.

Nastavljen je rad u stalnim odborima zemalja članica Ottawske konvencije u Bruxellesu. Sukladno navedenom, Hrvatski centar za razminiranje sudjelovao je na

osmom sastanku država članica potpisnica Ottawske konvencije održanom u Jordanu od 18. do 22. studenoga, uz još 154 zemlje.

Nastavljena je suradnja s Japanom, a vezano za operativno ispitivanje japanskog dualnog senzora ALIS, sukladno ugovoru potpisanom između Japanske agencije za znanost i tehnologiju (nadalje JST) i Hrvatskog centra za razminiranje. Ravnatelj Hrvatskog centra za razminiranje zajedno je s predstavnicima HCR-CTRO d.o.o. sudjelovao 3. prosinca 2007. godine na simpoziju u Japanu pod nazivom „Završni simpozij o istraživanju i razvoju kao potpora humanitarnom razminiranju protupješačkih mina”. Simpozij je u organizaciji JST-a održan u Tokiju, a na simpoziju je predstavljen petogodišnji rad JST-a na razvoju prototipa prijenosnih dualnih senzora za detekciju mina i nekoliko prototipova robota za detekciju mina koji kombiniraju razvijene senzore i pristupna vozila.

Hrvatski centar za razminiranje je u suradnji s HCR-CTRO d.o.o., u travnju, u Gradu Šibeniku organizirao četvrti simpozij o razminiranju. Tema simpozija je bila uporaba strojeva u humanitarnom razminiranju. Simpozij je uslijedio nakon dvodnevnog sastanka radne skupine CEN-a (Europskog centra za standardizaciju) o postupcima koji slijede nakon rada strojeva za razminiranje, te je prisutnima pružio izvrsnu priliku za identificiranje i razumijevanje relevantnih pitanja, te razmjenu iskustava. Razgovaralo se o neophodnoj potrebi za realizacijom zahtjeva koje je potrebno ispuniti kako bi se upotreba strojeva odvijala na najbolji mogući način te uz demonstraciju rada strojeva u realnim uvjetima.

Nastavno na 2006. godinu, Regionalno središte za pomoć u provedbi sporazuma o kontroli naoružanja i verifikaciji (nadalje RACVIAC) i Hrvatski centar za razminiranje organizirali su seminar na temu „Regionalni pristup planiranju razminiranja- implementacija Ottavske konvencije”. Predstavници petnaest zemalja regije i šire raspravljali su o novim spoznajama i napretku postignutom prije svega na ispunjenju članka 5. Ottavske konvencije, koji se prije svega odnosi na protupješačke mine, ispunjenje obveza vezanih za obilježavanje, upozorbu na minsku opasnost, i niz potpornih i koordinativnih aktivnosti vezanih za ukupno protuminsko djelovanje.

U 2007. godini Kraljevina Norveška je nastavila s financiranjem protuminskog sustava, kroz donacije za razminiranje, pomoć minskim žrtvama, edukaciju o opasnostima od mina i financiranje programa NPA-a.

Tijekom 2007. godine iz brojnih posjeta Hrvatskom centru za razminiranje potrebno je istaknuti posjete sljedećih veleposlanika:

- Kraljevine Nizozemske u Republici Hrvatskoj, Nj.E. gđe Catharine Marie Trooster,
- SAD-a u Republici Hrvatskoj, Nj.E. gosp. Roberta A. Bradtkea,
- Kraljevine Belgije u Republici Hrvatskoj Nj.E. gđe. Marie-Johane Roccas,
- voditelja delegacija Europske komisije u Republici Hrvatskoj, Nj.E. gosp. Vincenta Degerta,
- voditelja Ureda Misije OSCE-a u Republici Hrvatskoj, Nj.E. gosp. Jorgea Fuentesu Monzonís-Vilallonga, i
- Republike Mađarske u Republici Hrvatskoj, Nj.E. gosp. Pétera Györkösa.

Hrvatski centar za razminiranje posjetili su osim navedenih veleposlanika, i predstavnici Arapske Republike Egipat, Kneževine Monako i Iračke regije Kurdistana, kao i predstavnici međunarodnih organizacija, poput UNDP-a, UNMAS-a i Landmine Monitora, te predstavnici Glavnog stožera EUFOR-a iz Sarajeva.

Hrvatski centar za razminiranje nastavio je i svoj rad unutar Vijeća za koordinaciju protuminskog djelovanja u JI Europi (SEEMACC-a), te je u travnju u Gradu Šibeniku

održan i sastanak članica SEEMAC-a na kojem su se razmijenila iskustava i znanja nacionalnih centara za protuminsko djelovanje u regiji Jugoistočne Europe.

Predstavnik Hrvatskog centara za razminiranje član je Mješovitog odbora vlada Republike Hrvatske i Republike Mađarske, a vezano uz uklanjanje minske opasnosti s graničnog pojasa dviju država u Osječko-baranjskoj županiji.

**XI. PRILOG: IZVJEŠĆE O PROVEDBI PLANA RAZMINIRAVANJA VOJNIH
OBJEKATA ORUŽANIH SNAGA REPUBLIKE HRVATSKE U
2007. GODINI**