



HRVATSKI SABOR

KLASA: 022-03/14-01/62

URBROJ: 65-14-02

Zagreb, 18. travnja 2014.

**ZASTUPNICAMA I ZASTUPNICIMA
HRVATSKOGA SABORA**

**PREDSJEDNICAMA I PREDSJEDNICIMA
RADNIH TIJELA**

Na temelju članka 33. stavka 1. podstavka 3. Poslovnika Hrvatskoga sabora u prilogu upućujem *Izvešće o provedbi Plana humanitarnog razminiranja i utrošenim financijskim sredstvima za 2013. godinu*, koje je predsjedniku Hrvatskoga sabora dostavila Vlada Republike Hrvatske, aktom od 17. travnja 2014. godine.

Za svoje predstavnike, koji će u njezino ime sudjelovati u radu Hrvatskoga sabora i njegovih radnih tijela, Vlada je odredila Ranka Ostojića, potpredsjednika Vlade Republike Hrvatske i ministra unutarnjih poslova, Antu Kotromanovića, ministra obrane, Evelina Tonkovića, zamjenika ministra unutarnjih poslova, Višnju Tafru, zamjenicu ministra obrane, Sanju Čanković i Vladimira Nemeca, pomoćnike ministra unutarnjih poslova, te Sunčanu Vukelić i Zoraba Drču, pomoćnike ministra obrane.

PREDSJEDNIK

Josip Leko



VLADA REPUBLIKE HRVATSKE

Klasa: 022-03/14-14/21
Urbroj: 50301-09/06-14-4
Zagreb, 17. travnja 2014.

PREDSJEDNIKU HRVATSKOGA SABORA

Predmet: Izvješće o provedbi Plana humanitarnog razminiranja i utrošenim financijskim sredstvima za 2013. godinu

Na temelju članka 5. stavka 4. Zakona o humanitarnom razminiranju (Narodne novine, br. 153/2005, 63/2007 i 152/2008), Vlada Republike Hrvatske podnosi Izvješće o provedbi Plana humanitarnog razminiranja i utrošenim financijskim sredstvima za 2013. godinu.

Za svoje predstavnike, koji će u njezino ime sudjelovati u radu Hrvatskoga sabora i njegovih radnih tijela, Vlada je odredila Ranka Ostojića, potpredsjednika Vlade Republike Hrvatske i ministra unutarnjih poslova, Antu Kotromanovića, ministra obrane, Evelina Tonkovića, zamjenika ministra unutarnjih poslova, Višnju Tafru, zamjenicu ministra obrane, Sanju Čanković i Vladimira Nemeca, pomoćnike ministra unutarnjih poslova, te Sunčanu Vukelić i Zorana Drču, pomoćnike ministra obrane.



**IZVJEŠĆE O PROVEDBI PLANA HUMANITARNOG RAZMINIRANJA I
UTROŠENIM FINANCIJSKIM SREDSTVIMA ZA 2013. GODINU**

SADRŽAJ

UVOD		str. 3.
1.	TEMELJNE ZADAĆE PLANA HUMANITARNOG RAZMINIRANJA ZA 2013. GODINU	str. 3.
2.	OSTVARENJE PLANA HUMANITARNOG RAZMINIRANJA I UTROŠENA FINANCIJSKA SREDSTVA U 2013. GODINI	str. 4.
2.1.	SMANJENJE MINSKI SUMNJIVOG PODRUČJA U 2013. GODINI	str. 4.
2.1.1	OSTVARENJE POSLOVA RAZMINIRANJA U 2013. GODINI	str. 5.
2.1.1.1.	STRUKTURA RAZMINIRANE POVRŠINE	str. 10.
2.1.1.2.	NAMJENA PLANIRANIH POVRŠINA ZA RAZMINIRANJE	str. 13.
2.1.1.3.	POVRŠINE ISKLJUČENE IZ MINSKI SUMNJIH, PROVEDBOM OPĆEG IZVIDA	str. 15.
2.2.	NADZOR I KONTROLA KVALITETE POSLOVA RAZMINIRANJA	str. 17.
2.2.1.	UTVRĐIVANJE SPOSOBNOSTI OVLAŠTENIH PRAVNIH OSOBA ZA OBAVLJANJE POSLOVA RAZMINIRANJA	str. 17.
2.2.2.	STRUČNI NADZOR	str. 18.
2.2.3.	GEODETSKA IZMJERA PRETRAŽENIH I/ILI RAZMINIRANIH POVRŠINA	str. 19.
2.2.4.	ZAVRŠNA ANALIZA I PREUZIMANJE PRETRAŽENIH I/ILI RAZMINIRANIH POVRŠINA	str. 19.
2.2.5.	UNIŠTAVANJE NAKNADNO PRONAĐENOG MES-a I/ILI NUS-a NA PRETRAŽENIM I RAZMINIRANIM POVRŠINAMA	str. 20.
2.2.6.	POSTUPANJE PO NALOGU ISTRAŽNOG SUCA	str. 20.
2.2.7.	KAPACITETI ZA POSLOVE RAZMINIRANJA	str. 20.
2.3.	OSTVARENJE PLANIRANIH PODCILJEVA	str. 21.
3.	ODRŽAVANJE OBILJEŽENOSTI CJELOKUPNOG MINSKI SUMNJIVOG PODRUČJA REPUBLIKE HRVATSKE	str. 23.
4.	KOORDINACIJA AKTIVNOSTI O OPASNOSTIMA OD MINA I POMOĆ ŽRTVAMA MINA	str. 23.
4.1.	EDUKACIJA O OPASNOSTIMA OD MINA	str. 23.
4.2.	ŽRTVE MINA	str. 24.
4.2.1.	POMOĆ ŽRTVAMA MINA	str. 25.
5.	PROMOVIRANJE HRVATSKOG SUSTAVA PROTUMINSKOG DJELOVANJA MEĐUNARODNOJ ZAJEDNICI I PROVOĐENJE POTPISANIH MEĐUNARODNIH SPORAZUMA O SURADNJI	str. 26.
6.	POKRETANJE I USVAJANJE NOVOG ZAKONA O PROTUMINSKOM DJELOVANJU I PRIPADAJUĆIH PODZAKONSKIH AKATA	str. 28.
7.	REORGANIZACIJA HRVATSKOG CENTRA ZA RAZMINIRANJE	str. 29.
8.	FINANCIRANJE	str. 29.
8.1.	FINANCIRANJE RAZMINIRANJA SREDSTVIMA DRŽAVNOG PRORAČUNA	str. 30.
8.2.	FINANCIRANJE RAZMINIRANJA SREDSTVIMA PRAVNIH OSOBA – INVESTITORA	str. 32.
8.3.	FINANCIRANJE RAZMINIRANJA SREDSTVIMA DONATORA	str. 33.
8.4.	RAZMINIRANJE BEZ NAKNADE	str. 35.
8.5.	FONDOVI EUROPSKE UNIJE	str. 35.
8.6.	PROSJEČNA CIJENA RAZMINIRANJA	str. 36.
9.	ZAKLJUČAK	str. 37.
10.	PRILOG: IZVJEŠĆE O PROVEDBI PLANA HUMANITARNOG RAZMINIRANJA VOJNIH OBJEKATA ORUŽANIH SNAGA REPUBLIKE HRVATSKE I UTROŠENIM FINANCIJSKIM SREDSTVIMA ZA 2013. GODINU	str. 38.

UVOD

Plan humanitarnog razminiranja za 2013. godinu (nadalje u tekstu: Plan 2013.) temeljio se na Zakonu o humanitarnom razminiranju (Narodne novine, br. 153/2005, 63/2007 i 152/2008) i Nacionalnom programu protuminskog djelovanja Republike Hrvatske (Narodne novine, broj 120/2009).

Plan 2013. je usklađen sa Strateškim planom Ministarstva unutarnjih poslova i drugih institucija u funkciji zaštite i spašavanja za razdoblje 2012.–2014. godina, a odnosi se na smanjenje zagađenosti prostora minama i eksplozivnim sredstvima, sadržano u posebnom cilju 2.3., razmjerno s raspoloživim financijskim sredstvima za 2013. godinu.

Plan 2013. je izradio Hrvatski centar za razminiranje (u daljnjem tekstu: HCR) uz suglasnost Ureda za razminiranje, Ministarstva regionalnoga razvoja i fondova Europske unije, Ministarstva unutarnjih poslova, Ministarstva obrane, Ministarstva pomorstva, prometa i infrastrukture, Ministarstva zaštite okoliša i prirode, Ministarstva graditeljstva i prostornoga uređenja, Ministarstva poljoprivrede, Ministarstva turizma i Ministarstva financija.

Vlada Republike Hrvatske je na sjednici održanoj 18. srpnja 2013. godine donijela Plan 2013.

1. TEMELJNE ZADAĆE PLANA HUMANITARNOG RAZMINIRANJA ZA 2013. GODINU

Polazna osnovica za izradu Plana 2013. bilo je utvrđeno minski sumnjivo područje (u daljnjem tekstu: MSP) i područje isključivo zagađeno neeksplozivnim ubojnim sredstvima (u daljnjem tekstu: NUS) u veličini od 685,5 km² i planirana financijska sredstva u iznosu od 294.439.000 kn, od čega za poslove humanitarnog razminiranja 248.735.000 kn.

Planom 2013. bili su zadani sljedeći ciljevi:

1. smanjenje minski sumnjivog područja i područja zagađenog isključivo NUS-om Republike Hrvatske za 68,1 km². Ovaj cilj sadrži i ostvarenje sljedećih podciljeva:
 - ⇒ cjelovito uklanjanje minske opasnosti iz Virovitičko-podravske županije,
 - ⇒ stvaranje uvjeta za cjelovito uklanjanje minske opasnosti iz Dubrovačko-neretvanske županije u I. tromjesečju 2014. godine,
 - ⇒ razminiranje 6,0 km² oranica,
 - ⇒ cjelovito uklanjanje minske opasnosti iz Nacionalnog parka Krka i Parka prirode Papuk, te nastavljnje sustavnog uklanjanja minske opasnosti iz Parka prirode Kopački rit,
2. održavanje i podizanje obilježnosti cjelokupnog minski sumnjivog područja i područja zagađenog isključivo neeksplozivnim ubojnim sredstvima Republike Hrvatske,
3. koordinacija aktivnosti edukacije o opasnostima od mina i pomoći žrtvama mina,
4. promoviranje hrvatskog sustava protuminskog djelovanja međunarodnoj zajednici i provođenje potpisanih međunarodnih sporazuma o suradnji,

5. pokretanje i usvajanje novog Zakona o protuminskom djelovanju i pripadajućih podzakonskih akata,

6. reorganizacija HCR-a.

2. OSTVARENJE PLANA HUMANITARNOG RAZMINIRANJA I UTROŠENA FINANCIJSKA SREDSTVA U 2013. GODINI

2.1. SMANJENJE MINSKI SUMNJIVOG PODRUČJA U 2013. GODINI

Provođenjem svih planiranih aktivnosti u 2013. godini ukupno je planirano u Republici Hrvatskoj smanjiti minski sumnjivo područje i područje zagađeno isključivo NUS-om za 68,1 km².

RB	Vrsta aktivnosti	Planirano za 2013. godinu	Ostvareno u 2013. godini	Ostvareno u 2013. godini
		(m ²)	(m ²)	(%)
1.	Razminiranje	27.234.991	32.343.124	118,8
2.	Opće izviđanje	40.854.900	39.562.815	96,8
UKUPNO:		68.089.891	71.905.939	105,6

Tablica broj 1: Ukupno smanjenje minski sumnjivog područja i područja zagađenog isključivo NUS-om, po vrsti aktivnosti

Poslovima razminiranja, kroz 156 idejih projekata pretraživanja i razminiranja, uklonjena je minska opasnost s površine od 28.806.211 m². Poslovima razminiranja u cilju redukcije kroz 18 idejnih projekata razminiranja, uklonjena je minska opasnost s površine od 3.536.913 m².

Sukladno navedenom u 2013. godini u Republici Hrvatskoj je ukupno razminirana površina veličine 32.343.124 m².

Općim izvidom u cilju izrade projektne dokumentacije i ažuriranja minski sumnjivih područja, ista su smanjena za 33.639.849 m². Općim izvidom po izvršenju razminiranja u cilju redukcije, smanjena su minski sumnjiva područja za još 5.922.966 m², iz čega proizlazi da je u 2013. godini minski sumnjivo područje Republike Hrvatske smanjeno općim izvidom za 39.562.815 m².

Provedbom razminiranja i općeg izvida u 2013. godini ukupno je u Republici Hrvatskoj uklonjena opasnost od minskoeksplozivnih sredstava (u daljnjem tekstu: MES) i neeksplozivnih ubojnih sredstava (u daljnjem tekstu: NUS) s površine od 71.905.939 m².

Sukladno navedenom veličina minski sumnjivog područja i područja zagađenog isključivo NUS-om u Republici Hrvatskoj na dan 31. prosinac 2013. godine iznosi 613,6 km².

RB	Županija	Razminirano u 2013. godini (m ²)	Smanjenje MSP-a općim izvidom u 2013. godini (m ²)	Ukupno smanjenje MSP- a i područja zagađenog isključivo NUS-om, razminiranjem i općim izvidom, 2013. godini (m ²)
1	2	3	4	5
1	Brodsko-posavska	1.455.178	1.460.344	2.915.522
2	Dubrovačko-neretvanska	676.185	586.039	1.262.224
3	Karlovačka	4.493.678	1.538.458	6.032.136

4	Ličko-senjska	1.473.795	1.548.074	3.021.869
5	Osječko-baranjska	9.311.030	14.296.844	23.607.874
6	Požeško-slavonska	1.819.480	7.542.053	9.361.533
7	Sisačko-moslavačka	3.054.120	5.921.424	8.975.544
8	Splitsko-dalmatinska	245.358	4.567	249.925
9	Šibensko-kninska	2.090.442	5.093.565	7.184.007
10	Virovitičko-podravska	2.136.477	-5.116	2.131.361
11	Vukovarsko-srijemska	2.531.526	1.266.889	3.798.415
12	Zadarska	3.055.855	309.674	3.365.529
UKUPNO:		32.343.124	39.562.815	71.905.939

Tablica broj 2: Razminiranje i opći izvid minski sumnjivog područja i područja zagađenog isključivo NUS-om, po županijama

2.1.1. OSTVARENJE POSLOVA RAZMINIRANJA U 2013. GODINI

Poslovima razminiranja u 2013. godini uklonjena je opasnost od MES-a i NUS-a u Republici Hrvatskoj s površine od 32.343.124 m², od čega metodom pretraživanja s 9.152.555 m², a metodom razminiranja s 23.190.569 m².

Sukladno navedenom, Plan 2013. u dijelu koji se odnosi na razminiranje je prebačen za 18,8%.

RB	Županija	Planirano ostvarenje u 2013. godini (m ²)	Razminirano u 2013. godini (m ²)	Ostvarenje razminiranja u 2013. godini (%)
1	2	3	4	5
1	Osječko-baranjska	7.661.942	9.311.030	121,5
2	Karlovačka	4.688.374	4.493.678	95,8
3	Virovitičko-podravska	2.510.742	2.136.477	85,1
4	Sisačko-moslavačka	2.301.835	3.054.120	132,7
5	Zadarska	1.945.758	3.055.855	157,1
6	Šibensko-kninska	1.719.897	2.090.442	121,5
7	Vukovarsko-srijemska	1.669.186	2.531.526	151,7
8	Ličko-senjska	1.601.522	1.473.795	92,0
9	Požeško-slavonska	1.546.026	1.819.480	117,7
10	Brodsko-posavska	1.133.450	1.455.178	128,4
11	Splitsko-dalmatinska	267.712	245.358	91,6
12	Dubrovačko-neretvanska	188.547	676.185	358,6
UKUPNO:		27.234.991	32.343.124	118,8

Tablica broj 3: Prikaz razminiranih površina po županijama

U 2013. godini iz ukupnog ostvarenja potrebno je istaknuti cjelovito razminiranje Grada Karlovca i općina Antunovac, Čačinci, Poličnik, Škabrnje, Starigrad i Sv. Filip i Jakov.

Slijedi opis ostvarenja po županijama:

1. OSJEČKO-BARANJSKA ŽUPANIJA

Preko 1/4 svih poslova razminiranja u Republici Hrvatskoj izvršeno je u ovoj županiji.

Kao i u proteklim godinama težište razminiranja bile su oranice i to najviše na području Grada Osijeka, i u općinama Antunovac, Darda, Draž, Šodolovci i Vladislavci. Izvršenjem ovih poslova razminirana je u cijelosti Općina Antunovac i stvoreni su uvjeti za uklanjanje minske opasnosti u 2014. godini sa svih oranica u Gradu Osijeku i općinama Draž, Šodolovci i Vladislavci.

U gradovima Donji Miholjac i Belišće, te općinama Draž i Petlovac, izvršeno je razminiranje preko 1,56 km² površina uz graničnu crtu s Mađarskom. Izvršenjem ovih poslova, te preostale površine uz granični kamen broj 36. veličine 5.300 m², u I. tromjesečju 2014. godine, omogućit će se Policijskoj upravi Osječko-baranjskoj cjelovit nadzor državne granice u Baranji i Državnoj geodetskoj upravi izvršenje svih geodetskih poslova uz graničnu crtu.

Sredstvima državnog proračuna i tvrtke Hrvatske šume d.o.o. financirano je razminiranje gospodarski vrijednih šuma uz rijeku Dravu, unutar gospodarskih jedinica Jagodnjačke i Valpovačke podunavske šume, u općinama Jagodnjak i Petrijevcima.

Sredstvima iz državnog proračuna financirano je uklanjanje minskih polja uz lijevu obalu rijeke Drave od Podgajskih pašnjaka u Gradu Donji Miholjac do Vučjeg topolja u Gradu Valpovo, kao i 100 metarskog cestovnog pojasa ŽC4257 Osijek – Bilje u Općini Bilje i prestalog MSP- a šume Rosinjača u Gradu Osijeku.

Tvrtka Hrvatske vode investirala je u razminiranje Orešanaca uz rukavac Stare Drave u Gradu Belišću i Općini Petlovac, preostalog MSP-a uz Halaševo u Općini Darda i Obreške bare u Općini Jagodnjak.

Obzirom da zbog loših vremenskih uvjeta, visokog vodostaja rijeka Drave i Dunava tijekom velikog broja mjeseci nije bilo moguće razminirati planirane površine unutar JU Parka prirode Kopački rit, u suradnji s Osječko-baranjskom županijom odlučeno je da se planirana površina ostvari u Općini Antunovac i Gradu Osijeku. Tako je zajedno sredstvima iz državnog proračuna i donacijom HEP-a d.d. koji je također donirao sredstva za razminiranje na ovom području stvoren preduvjet za cjelovito rješavanje minskog problema Općine Antunovac i zapadnog dijela Grada Osijeka. Ugovorena površina je veća od planirane u Parku prirode jer su zemljišni uvjeti na oranicama, kao i mogućnost korištenja strojeva za razminiranje, i ne postojanje ograničenja koja su vezana za rad u zaštićenom području omogućili veću ukupno razminiranu površinu. To je glavni uzrok prebačaja Plana 2013.

2. KARLOVAČKA ŽUPANIJA

U 2013. godini sredstvima Europske unije i iz državnog proračuna unutar programa IPA 2009 financirano je razminiranje gotovo 3,6 km² područja unutar Grada Karlovca i općina Barilović, Cetingrad, Generalski Stol, Josipdol, Lasinja i Rakovica. Izvršenjem ovih poslova u cijelosti je uklonjena minska opasnost s područja Grada Karlovca i uz desnu obalu rijeke Kupe od naselja Prkos Lasinjski do naselja Novo Selo Lasinjsko u Općini Lasinja. U naseljima Lučica, Đurin Potok, Mateško Selo, Petrunići i Vajin vrh minska opasnost je značajno udaljena od kuća i okućnica. U Općini Rakovica proširen je sigurni prostor uz naselja Lug Koranski i Kordunski Ljeskovac i tako omogućen pristup rijeci Korani na većem obalnom području, a Policijskoj upravi Karlovačkoj omogućeno kvalitetnije nadziranje državne granice s Bosnom i Hercegovinom u tom dijelu Općine.

Ulaganjem sredstava tvrtke HŽ-Infrastruktura d.o.o. uklanjala se minska opasnost uz trasu željezničke pruge Zagreb-Split uz naselje Oštarije, u Općini Josipdol.

Tvrtka Hrvatske šume d.o.o. nastavila je s investiranjem u razminiranje dijela gospodarskih jedinica Komesarska kosa-Trnovi u Općini Cetingrad i Krasnica u Općini Plaški.

Od ostalog ostvarenja potrebno je istaknuti početak sustavnog razminiranja desne obale rijeke Mrežnice u Općini Barilović.

Neostvarenje Plana 2013. u cijelosti uvjetovano je odlukom tvrtke Hrvatske šume d.o.o. da se dio sredstva planiranih za UŠP Karlovac preusmjei na prioritete u druge UŠP-e.

3. VIROVITIČKO-PODRAVSKA ŽUPANIJA

U 2013. godini u cijelosti je razminirana Općina Čačinci.

Zajedničkim sredstvima tvrtke Hrvatske šume d.o.o. i iz državnog proračuna izvršeni su poslovi razminiranja u cilju cjelovitog uklanjanja minske opasnosti iz šuma kojima gospodari UŠP Našice, što je ujedno i cjelovito rješavanje županijskog minskog problema. U I. tromjesečju 2014. godine izvršit će se posljednje analize ovih izvršenih poslova u 2013. godini, te će se sukladno svim rezultatima donijeti odluka o mogućoj potrebi dodatnog razminiranja na dijelu novootkrivenih šumskih puteva i prosjeka, na kojima je moguće očekivati zaprečavanje MES-om. Izvršenjem ovih poslova u 2014. godini riješit će se minski problem Virovitičko-podravske županije.

4. SISAČKO-MOSLAVAČKA ŽUPANIJA

U Sisačko-moslavačkoj županiji u 2013. godini razminirano je preko 1,5 km² poljoprivrednog zemljišta u gradovima Glina, Novska i Petrinja, u naseljima Ilovačak, Donji Viduševac, Voćarica, Rajčići i Nova Drenčina. U gradovima Glina i Petrinja, u naseljima Pokupska Slatina, Zaloj i Gornje Mokrice razminirano je područje na kojem se planiraju graditi vodoopskrbni sustavi. U Gradu Sisku i Općini Sunja prošireno je sigurno područje uz trasu Jadranskog naftovoda i područje uz željezničku prugu Zagreb-Sunja-D.G. Tvrtka Hrvatske šume d.o.o. financirala je razminiranje područja uz vojno-skladišni kompleks Čerekezovac unutar gospodarske jedinice Javornik u Općini Dvor i unutar gospodarske jedinice Kotar-Stari gaj u Gradu Petrinja. U 2013. godini sredstvima iz državnog proračuna i donacijom tvrtke INA d.d. financirano je razminiranje minskih polja unutar Kotar šume u Gradu Petrinja. Navedena šuma spada u jedne od najzagađenijih područja MES-om u Republici Hrvatskoj, nalazi se neposredno uz naselja Mošćenica i u proteklom razdoblju 12 stanovnika naselja, iz Ulice kralja Tomislava je stradalo u minskim incidentima unutar šume.

Od ostalih izvršenih poslova potrebno je istaknuti razminiranje područja Kričkog brda u Gradu Novska, u cilju stvaranja uvjeta za traženje posmrtnih ostataka humanog podrijetla žrtava iz Domovinskog rata. U Općini Dvor razminirani su pristupni putevi graničnoj crti s Bosnom i Hercegovinom, južno od naselja Donji Žirovac koji su od osobite važnosti Graničnoj policiji Sisačko-moslavačke županije u sklopu stvaranja sustava kvalitetnijeg nadziranja toga dijela državne granice.

Prebačaj Plana 2013. od 33% je najviše uvjetovan razminiranjem graničnog pojasa s Bosnom i Hercegovinom na zahtjev PU Sisačko-moslavačke tijekom 2013. godine, kao i većim obimom ugovorenih poslova od planiranih iz državnog proračuna na područjima gdje se ustanovilo sustavno miniranje koje se nastavlja na projektirane površine.

5. ZADARSKA ŽUPANIJA

U 2013. godini u cijelosti su razminirane općine Poličnik, Starigrad, Sveti Filip i Jakov i Škabrnje, te naselje Krupa u Gradu Obrovcu i Tulove Grede u Parku prirode Velebit, u Općini Jasenice.

Nastavljeno je s poslovima uklanjanja minskih polja uz naselja Novigrad, Narandžići i Paljuz u Općini Novigrad. Sredstvima iz državnog proračuna financirani

su poslovi u cilju cjelovitog uklanjanja minske opasnosti iz naselja Debeljak u Općini Sukošan. U Općini Polača razminiravano je područja Gradine i Trojana na kojima se planira sadnja trajnih nasada, a u Općini Zemunik Donji oranica uz zaselak Breg u naselju Smoković i Podkosa u naselju Zemunik Gornji. U Općini Jasenice razminiran je cestovni pojas Ž5166 na prijevoju Mali Alan unutar Parka prirode Velebit.

Prebačaj Plana 2013. od preko 50% je uvjetovan ugovaranjem dodatnih poslova u IV. tromjesečju u cilju osiguranja optimalne zaposlenosti kapaciteta i pirotehničara. Kada je zbog loših vremenskih uvjeta, a prije svega višemjesečne poplavljenosti dijela ugovorenih površina u unutrašnjosti bilo onemogućeno izvršenje sve ugovorene površine u 2013. godini, započelo se s poslovima razminiranja prioritetnih površina u Dubrovačko-neretvanskoj, Šibensko-kninskoj i Zadarskoj županiji, na kojima je bilo moguće izvođenje poslova u studenome i prosincu.

6. ŠIBENSKO-KNINSKA ŽUPANIJA

Najveći obim poslova u 2013. godini u ovoj Županiji izvršen je u Gradu Vodicama, a odnosi se na uklanjanje minske opasnosti s cjelokupnog područja od naselja Čista Velika u smjeru naselja Dragišići, kanjona Guduče do spoja s Gradom Šibenikom zapadno od naselja Gačelezi. Nastavno na spomenute poslove u Gradu Vodicama, razminirane su i susjedne, sve MES-om zagađene površine Grada Šibenika. Uz te poslove uklonjena su i NUS uz šibensko gradsko groblje Kvanj i s Rokića. Nastavljeno je s poslovima razminiranja cestovnih pojaseva u Županiji i to dionica D33 Žitnić-Drniš u Gradu Drnišu, D56 u Gradu Skardinu i D59 u Gradu Vodicama.

Na području Grada Drniša razminirano je područje trase vodoopskrbnog cjevovoda Asanovići-Andabake, dio vrha Promine, zaselak Malade i prilaz rijeci Čikoli u zaselku Mileta, u naselju Žitnić i zaselak Pulići u naselju Širitovci. U Općini Promina nastavilo se s razminiranjem naselja Mratovo.

Od ostalih izvršenih poslova potrebno je istaknuti ulaganje tvrtke Hrvatske vode iz Zagreba u razminiranje bujica Mokrica i Japaga u Gradu Skradinu.

7. VUKOVARSKO-SRIJEMSKA ŽUPANIJA

Prioritet Županije u 2013. godini je bilo uklanjanje minske opasnosti sa preko 1,9 km² oranica, na prostoru Grada Vinkovaca i općina Jarmina, Markušica, Nuštar, Stari Jankovci i Trpinja. Izvršenjem ovih poslova u cijelosti je uklonjena minska opasnost s područja oranica uz naselja Markušica, Karadžičevo i Gaboš, te s Poloja u Općini Markušica, iz naselja Cerić i Nuštar u Općini Nuštar, kao i s najvećeg dijela Općine Trpinja. Izvršenjem ovih poslova stvoreni su uvjeti za cjelovito rješavanje minskog problema svih oranica u Županiji, u 2014. godini.

U 2013. godini su nastavljeni poslovi razminiranja u cilju redukcije većeg minski zagađenog područja unutar šume Dubovica uz naselje Podgrađe u Općini Nijemci. Sredstva za ove poslove je osigurala tvrtka Hrvatske šume d.o.o., a sredstvima iz državnog proračuna je financirano razminiranje rubnih dijelova šume, miniranih s protupješačkim minanama, neposredno uz naselja Podgrađe i Novo Selo.

Tvrtka HŽ Infrastruktura d.o.o. je financirala razminiranje pojasa uz željezničku prugu R105, na dionici Vinkovci – Privlaka u Gradu Vinkovci i uz most na rijeci Savi u Općini Gunja.

Prebačaj Plana 2013. od preko 50% je uvjetovan odlukom uprave HŽ Infrastrukture d.o.o. tijekom 2013. godine za financiranjem razminiranja površina uz gore spomenutu prugu, kao i postignutim nižim cijenama od procjenjenih u postupku javne nabave ustupanja poslova razminiranja sredstvima iz državnog proračuna.

Sukladno navedenom, provedena je dodatna javna nabava za preostala sredstva iz državnog proračuna, te ugovoreno i izvršeno razminiranje oranica u Općini Jarmina.

8. LIČKO-SENJSKA ŽUPANIJA

U 2013. godini najveći obim poslova izvršen je u Gradu Otočcu. Sredstvima tvrtke Hrvatske šume d.o.o. razminirano je preko 0,8 km² šume unutar 18. odjela gospodarske jedinice Božin Vrh i privatnih šuma unutar gospodarske jedinice Lisac-Staparusa. Sredstvima spomenute tvrtke razminirani su i dijelovi privatne šume u gospodarskoj jedinici Plješivica-Drenovača u Općini Donji Lapac. U Gradu Gospiću završeni su poslovi razminiranja šireg područja uz D50 između naselja Lički Ribnik i Medak, a u Općini Plitvička Jezera razminiran je cestovni pojas Ž5156 između naselja Bunić i Čanak i na taj način uz sigurnije prometovanje omogućena i rekonstrukcija prometnice.

Sredstva donatora za uklanjanje NUS-a u naselju Smiljan za koje je nadmetanje u 2013. godini provodio ITF, Međunarodni fond za jačanje sigurnosti ljudi iz Republike Slovenije nisu ugovorena u prošloj godini, već će biti u 2014. godini. Razminiranje područja uz planinarski dom na Štirovcu unutar Nacionalnog parka Paklenica koje će se financirati donacijom tvrtke VIPnet d.o.o., ostvarit će se u II. tromjesečju 2014. godine, po stvaranju povoljnih vremenskih uvjeta na Velebitu.

9. POŽEŠKO-SLAVONSKA ŽUPANIJA

Kao i u prethodnim godinama u Gradu Pakracu se nastavilo s poslovima razminiranja šireg područja južno od prometnice D38 na dionici Pakrac-Kamenska. U naselju Kusonje razminirane su posljednje livade i pašnjaci, uz naselja Dragović i Šumetlica MSP je udaljen od livada i pašnjaka uz rijeku Pakru do šume, a u naselju Kamenska u cijelosti je razminirano područje uz spomen obilježje Nikole Demonje. Osim navedene prometnice razminirano je i šire područje uz prometnice u naseljima Velika Krndija i Toranj.

Sredstvima tvrtke Hrvatske ceste d.o.o. razminirano je šire područje uz buduću trasu brze ceste Daruvar-Lipik.

Tvrtka HŽ Infrastruktura d.o.o. je financirala širenje sigurnog područja uz željezničku prugu L205 Banova Jaruga – Pčelić u Gradu Pakracu.

Sredstvima iz državnog proračuna financirano je razminiranje dijela gospodarskih jedinica Zapadni Papuk zvečevački i Drenovačka planina. Navedeno područje se nalazi uz odašiljač na Papuku i graniči s prestalim MSP-om Virovitičko-podravske županije na tom dijelu Općine Voćin. Ovi poslovi su izvršeni u cilju cjelovitog rješavanja minskog problema Virovitičko-podravske županije, Papuka i sjevernog dijela općina Brestovac i Velika, i uvjetovali su prebačaj Plana 2013. za 18%.

10. BRODSKO-POSAVSKA ŽUPANIJA

U 2013. godini nastavilo se s poslovima razminiranja u cilju širenja sigurnog područja unutar naselja Šagovina Mašička i Žuberkovac u Općini Okučani i naselja Gornja Trnava i Ratkovac u Općini Gornji Bogičevci.

Tvrtka Hrvatske šume d.o.o. kao i u proteklim godinama investirala je u poslove razminiranja u cilju redukcije MSP-a unutar odjela 1, 6 i 10 u šumi Prašnik. Uz Planom 2013. utvrđene površine, tijekom godine tvrtka je donijela odluku o financiranju istih poslova i u odjelima 18 i 19, što je uvjetovalo prebačaj Plana 2013. za 28%. Sredstvima navedene tvrtke financirano je i razminiranje 0,2 km² dijelova gospodarske jedinice Gradiška Brda u Općini Gornji Bogičevci.

11. SPLITSKO-DALMATINSKA ŽUPANIJA

U 2013. godini razminiran je cestovni pojas u naselju Donji Alebići u Općini Hrvace. U Općini Muć uklanjana su NUS u naselju Gornji Muć, a u Gradu Vrlici razminiran je pristupni put Spomen obilježju poginulim pripadnicima 7. Gardijske brigade na Duvjakuši.

Ukupna razminirana površina je manja od planirane, ali izvršenjem navedenih poslova izvršeno je razminiranje svih planiranih područja za 2013. godini. Smanjenje je na Gradu Vrlici gdje se tijekom projektiranja u suradnji s Gorskom službom spašavanja došlo do saznanja o potrebi razminiranja drugog, kraćeg puta ka Spomen obilježju.

12. DUBROVAČKO-NERETVANSKA ŽUPANIJA

U 2013. godini planirao je i izvršeno razminiranje dijela MSP-a Glošete i Gradine, uz naselje Trnovica u Općini Dubrovačko Primorje.

U IV. tromjesečju ugovoreni su i izvršeni poslovi razminiranja preostalih površina kategoriziranih za razminiranje u Općini Dubrovačko primorje, u veličini od 0,5 km². Kako je i navedeno u Planu 2013. preostala sredstva iz državnog proračuna će se iskoristiti za razminiranje dijela Dubrovačko-neretvanske županije u IV. tromjesečju 2013. godine. To je početak poslova koji će se zajedno s poslovima razminiranja u Općini Konavle, u cijelosti izvršiti u I. tromjesečju 2014. godine, a očekivani rezultat je ukupno rješenje minskog problema Dubrovačko-neretvanske županije.

2.1.1.1. STRUKTURA RAZMINIRANE POVRŠINE

U 2013. godini najveće učešće u strukturi razminiranih površina s udjelom od 56,2% imaju poljoprivredne površine. U 2013. godini planirano je razminirati 14,4 km² poljoprivrednog zemljišta, a razminirano je 18,2 km². Slijede šumske površine s udjelom od 34,6%, te makija i krš s udjelom od 9,1%.

Nastavno na ostvarenja u proteklom razdoblju, i u 2013. godini većina županija je u svojim prijedlozima kao prioritet utvrdila pokretanje poljoprivredne proizvodnje. **Preko 1/2 razminiranih poljoprivrednih površina su oranice i to u veličini od 9,3 km².**

Poslovi razminiranja oranica vršeni su u 8 minski zagađenih županija, što je i ukupan broj županija koje imaju minski problem na oranicama, i to u najvećem obimu na području Osječko-baranjske, Vukovarsko-srijemske i Sisačko-moslavačke županije.

U 2013. godini izvršeni su poslovi razminiranja područja između naselja Tenja i Antunovac Tenjski u Gradu Osijeku i Općini Antunovac. Završetkom ovih višegodišnjih poslova razminirano je preko 25,0 km² oranica koje se protežu od južnih osječkih četvrti, od naselja Tenja do naselja Nemetin i Sarvaš na istok, te od naselja Tenja do naselja Antunovac Tenjski na zapad. Na ovaj način „minski prsten“ koji je onemogućavao poljoprivrednu proizvodnju na oranicama u vlasništvu stanovnika navedenih naselja, kao i na oranicama u vlasništvu Poljoprivrednog instituta iz Osijeka i ostalih vlasnika, u cijelosti je uklonjen. U općinama Šodolovci i Vladislavci razminirane su, gotovo u cijelosti, oranice u naseljima Hrastin i Paulin Dvor, a u naselju Šodolovci stvoreni su uvjeti za rješavanje minskog problema na oranicama u 2014. godini. U Baranji, u općinama Darda i Draž, razminirano je preko 1,4 km² oranica na Kovačirijama i uz graničnu crtu s Mađarskom u Donjem Ritu, Puškašu, Ostrovcu i Starim livadama. Izvršenjem ovih poslova u Općini Draž stvoreni su uvjeti da se u 2014. godini u cijelosti završi višegodišnje razminiranje oranica u graničnom pojasu s Mađarskom, a jedine preostale oranice u Baranji u

Općini Darda će biti moguće razminirati u sljedećim dvogodišnjem razdoblju. U Vukovarsko-srijemskoj županiji preko 70% svih izvršenih poslova odnosi se na razminiranje oranica. Izvršenjem ovih poslova stvoreni su uvjeti da se u 2014. godini u cijelosti razminiraju sve oranice u Županiji.

U Sisačko-moslavačkoj županiji najviše se razminiralo oranica uz desnu obalu rijeke Kupe u Gradu Glini, te u naseljima Nova Drenčina i uz farmu Stanci u Gradu Petrinji. U Gradu Novskoj razminiravane su oranice uz naselja Voćarica i Rajčići.

U Zadarskoj županiji najviše su razminiravane oranice u naseljima Kašić i Smokoviću Gradu Benkovcu i Općini Zemunik Donji.

Od ostalih izvršenih poslova koji se odnose na razminiranje oranica ističe se cjelovito razminiranje istih u Gradu Karlovcu i većinu u općinama Lasinja i Generalski Stol u Karlovačkoj županiji.

Preostalo poljoprivredno zemljište, odnosno livade i pašnjaci razminiravani u 2013. godini, u veličini od 8,7 km². Ove područja se najvećim dijelom nalaze u Karlovačkoj, Požeško-slavonskoj i Zadarskoj županiji.

U 2013. godini izvršenjem poslova razminiranja sredstvima Europske unije i iz državnog proračuna, a unutar programa IPA 2009, u Karlovačkoj županiji razminirano je gotovo 2,6 km² livada i pašnjaka u naseljima Lučica, Đurin Potok, Mateško Selo, Vajin Vrh, Lug Koranski i Koranski Ljeskovac. To su vrlo važna područja na kojima su uklonjena poznata minska polja unutar naselja i omogućeno sigurnije korištenje lokalnih prometnica. U Zadarskoj županiji najveći obim poslova je izvršen na livadama i pašnjacima uz naselja Bila Vlaka, Debeljak i Narandžići u općinama Stankovci, Sukošan i Novigrad, a u Požeško-slavonskoj razminirano je 0,8 km² livada i pašnjaka u naseljima Kamenska i Velika Krndija u Općini Brestovac i Gradu Pakracu. Od ostalih poslova vezanih za razminiranje livada i pašnjaka potrebno je istaknuti u Ličko-senjskoj županiji razminiranje livada i pašnjaka uz županijsku cestu Ž5156 između naselja Bunić i Čanak u Općini Plitvička Jezera, a u Virovitičko-podravskoj županiji preostalih livada i pašnjaka u Općini Čačinci.

Razminiranje livada i pašnjaka obavljano je u svim minski zagađenim županijama i to prvenstveno na područjima na kojima se želi omogućiti sigurniji život lokalnom stanovništvu, povećati sigurnost na državnim i županjskih cestama, te omogućiti pokretanje poljoprivredne proizvodnje, prvenstveno stočarske proizvodnje.

Sljedeće po zastupljenosti, a vezano za strukturu razminiranog zemljišta u 2013. godini su šume. Najveća ostvarenja su izvršena u Osječko-baranjskoj, Virovitičko-podravskoj, Ličko-senjskoj i Sisačko-moslavačkoj županiji.

Najviše se razminirala šuma unutar gospodarske jedinice Jagodnjačke šume u Gradu Valpovo i općinama Jagodnjak i Petlovac. U Općini Voćin u Virovitičko-podravskoj županiji, razminiravane su sve preostale gospodarske jedinice koje imaju minski problem, a u cilju cjelovitog rješavanja županijskog minskog problema. U Ličko-senjskoj županiji nastavljeno je s razminiranjem odjela i odsjeka unutar gospodarske jedinice Božin Vrh u Gradu Otočcu i započelo s poslovima razminiranja privatnih šuma unutar gospodarskih jedinica Lisac-Staparuša i Velika Plješevica-Drenovača u Gradu Otočcu i Općini Donji Lapac. Unutar UŠP Karlovac nastavilo se s razminiranjem gospodarske jedinice Komesarska kosa-Trnovi u Općini Cetingrad, Crne Drage u Općini Lasinja i u cijelosti je razminirana šuma Kozjača u Gradu Karlovcu.

U Vukovarsko-srijemskoj županiji razminiravani su u cilju redukcije okolnog MSP-a odjeli unutar gospodarske jedinice Dubovica u Općini Nijemci, a u Brodsko-posavskoj šume Prašnik općinama Gornji Bogičevci i Stara Gradiška.

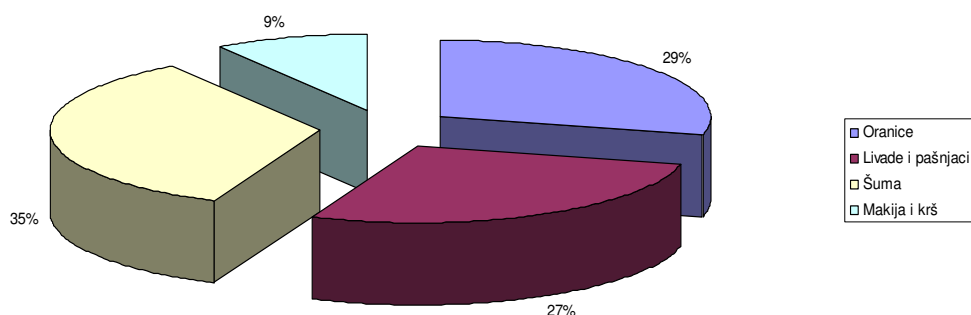
Od ukupnog ostvarenja poslova razminiranja šuma u 2013. godini potrebno je istaknuti razminiranje 586.860 m² minskih polja unutar Kotar šume u Gradu Petrinja, sredstvima uz državnog proračuna, tvrtki Hrvatske šume d.o.o. i JANAF d.d., te donacijama tvrtke INA d.d. i Vlade SAD-a.

Naposljetku, razminiranje makije i krša u južnim županijama planirano je na područjima koja je državna uprava ili regionalna samouprava utvrdila kao prioritarna područja s obzirom na omogućenje gospodarskog razvitka ili provedbu protupožarne zaštite.

Tako je u 2013. godini najviše makije i krša razminirano u Gradu Vodicama u Šibensko-kninskoj županiji, a odnosi se na područja s vrlo visokim stupnjem ugroženosti od požara zapadno od kanjona Guduće. U Zadarskoj županiji najviše je razminirana makija i krš unutar naselja Novigrad i Škabrnje u istoimenim općinama, a u Splitsko-dalmatinskoj županiji na Dinari, razminirani su pristupni putovi prema Spomen obilježju poginulim pripadnicima 7. Gardijske brigade na Duvjakuši u Gradu Vrlici i dijelovi naselja Muć u Općini Muć.

U Dubrovačko-neretvanskoj županiji razminiravalo se više lokacija unutar Općine Dubrovačko Primorje, bitnih za provedbu protupožarne zaštite, kao i cjelovitog rješavanja županijskog minskog problema u I. tromjesečju 2014. godine.

STRUKTURA POVRŠINE



Graf broj 1. Struktura razminiranih površina

R. br	Županija	Ostvareno (m ²)	Oranice		Livade i pašnjaci		Poljoprivredno zemljište (oranice+livade+pašnjaci)		Šuma		Makija i krš	
			(m2)	(%)	(m2)	(%)	(m2)	(%)	(m2)	(%)	(m2)	(%)
1	2	3	4	5	6	7	8	9	10	11	12	13
1	Brodsko-posavska	1.455.178	21.898	1,5	562.471	38,7	584.369	40,2	870.809	59,8	0	0,0
2	Dubrovačko-neretvanska	676.185	0	0,0	174.535	25,8	174.535	25,8	101.531	15,0	400.119	59,2
3	Karlovačka	4.493.678	542.373	12,1	2.946.167	65,6	3.488.540	77,6	1.005.138	22,4	0	0,0
4	Ličko-senjska	1.473.795	0	0,0	363.460	24,7	363.460	24,7	1.110.335	75,3	0	0,0
5	Osječko-baranjska	9.311.030	4.784.207	51,4	765.264	8,2	5.549.471	59,6	3.761.559	40,4	0	0,0
6	Požeško-slavonska	1.819.480	38.708	2,1	833.926	45,8	872.634	48,0	946.846	52,0	0	0,0
7	Sisačko-moslavačka	3.054.120	1.289.125	42,2	723.687	23,7	2.012.812	65,9	1.041.308	34,1	0	0,0
8	Splitsko-dalmatinska	245.358	0	0,0	49.407	20,1	49.407	20,1	0	0,0	195.951	79,9
9	Šibensko-kninska	2.090.442	70.374	3,4	648.683	31,0	719.057	34,4	17.165	0,8	1.354.220	64,8

10	Virovitičko-podravska	2.136.477	0	0,0	426.822	0,0	426.822	20,0	1.709.655	80,0	0	0,0
11	Vukovarsko-srijemska	2.531.526	1.826.445	72,1	132.302	0,0	1.958.747	77,4	572.779	22,6	0	0,0
12	Zadarska	3.055.855	752.780	24,6	1.240.275	0,0	1.993.055	65,2	65.930	2,2	996.870	32,6
UKUPNO (m²):		32.343.124	9.325.910	28,8	8.866.999	27,4	18.192.909	56,2	11.203.055	34,6	2.947.160	9,1

Tablica broj 4: Struktura razminiranih površina, po županijama

2.1.1.2. NAMJENA PLANIRANIH POVRŠINA ZA RAZMINIRANJE

U 2013. godini, kao što je navedeno ranije u tekstu najviše se razminiravalo poljoprivredno zemljište, unutar čega najviše oranice, u veličini od 9,3 km². Upravo je i za većinu oranica koje su sadržane u Planu 2013. zahtijevano razminiranje zbog pokretanja poljoprivredne proizvodnje, te su od strane lokalne samouprave ocijenjene kao poljoprivredne površine I. reda. Tako je u 2013. godini uklonjena minska opasnost s 8,7 km² poljoprivrednih površina I. reda. Iz ovoga je vidljivo da su 94% razminiranih oranica poljoprivredne površine I. reda, na kojima lokalna samouprava ima planova za žurno pokretanje ratarske proizvodnje. Preostale oranice koje su razminirane u 2013. godini su uvrštene u Plan 2013., u najvećem obimu s ciljem širenja sigurnog područja uz državne i županijske ceste.

Najveći obim poslova je izvršen u Osječko-baranjskoj i Vukovarsko-srijemskoj županiji, gdje je razminirano preko 75% svih poljoprivrednih površina I. reda. Od ostalih izvršenih poslova potrebno je istaknuti razminiranja ovakvih površina uz desnu obalu rijeke Kupe u Sisačko-moslavačkoj županiji, uz desne obale rijeka Korane i Kupe u Karlovačkoj županiji i u Zadarskoj županiji površina uz naselje Smoković, u Općini Zemunik Donji.

Najveći investitor u 2013. godini je tvrtka Hrvatske šume d.o.o. koja je financirala razminiranje šumskog dobra koje se nalazi unutar 8 uprava šuma. Najveća čišćenja ostvarena su na područjima gdje su se poslovi odvijali i u 2012. godini, a to su šume koje su po namjeni gospodarske, te će se po razminiranju koristiti za proizvodnju šumskog dobra. Tako je u 2013. godini, udruženo sa sredstvima iz državnog proračuna, razminirano 7,1 km² šumskih površina I. reda i to najviše uz lijevu obalu rijeke Drave u Osječko-baranjskoj županiji, Općini Voćin u Virovitičko-podravskoj županiji i šumi Prašnik u Brodsko-posavskoj županiji.

Tijekom izrade Plana 2013., kao i projektne dokumentacije uvrštene su i nastavne površine uz one planirane, ako je utvrđeno protezanje minskih polja, a s ciljem cjelovitog uklanjanja istih. Također, u 2013. godini osim površina za koje je državna uprava ili regionalna i lokalna samouprava tražile razminiranje zbog namjene zemljišta, planirane su i razminirane u velikom broju, površine veličine gotovo 6,5 km², a sve u cilju stvaranja većih sigurnih zona, s logičnim granicama preostalog minski sumnjivog područja.

U gotovo svim minski zagađenim županijama u 2013. godini proširivan je sigurni prostor uz prometnu, u najvećoj mjeri cestovnu infrastrukturu. Osim povećanja sigurnosti putnika i lokalnog stanovništva izvršenjem ovih poslova minska opasnost je udaljena dovoljno daleko, da građani Republike Hrvatske i njihovi gosti koji koriste različite vrste cesta, prometuju neopterećeni minskim problemom. Najveći obim poslova je izvršen u Zadarskoj i Šibensko-kninskoj županiji gdje je razminiravan cestovni pojas D33 na dionici Žitnić-Drniš u Gradu Drnišu i D59 zapadno od naselja Čista Mala u Gradu Vodicama, te u Osječko-baranjskoj županiji gdje je u cijelosti razminiran cestovni pojas D7 u Općini Bilje. U Karlovačkoj i Požeško-slavonskoj županiji proširavano je sigurno područje uz županijske i lokalne ceste, a u Vukovarsko-srijemskoj županiji područje uz željezničke pruge.

U Republici Hrvatskoj na području 1,0 km u unutrašnjost od granične crte s Bosnom i Hercegovinom, Mađarskom i Republikama Srbijom i Crnom Gorom, u 21 gradu i općini postoji minska opasnost.

Sukladno navedenom u 2013. ugovoreni su i izvršeni poslovi razminiranja graničnog pojasa s Mađarskom u Baranji, s ciljem stvaranja uvjeta cjelovitog nadziranja i održavanja granične crte, kao i pokretanja poljoprivredne proizvodnje. Razminiranje je financirano sredstvima iz projekta „Obnova minski zagađenih površina na području Drave i Dunava” financiranog u okviru IPA prekograničnog programa Mađarska-Hrvatska, 2007.-2013.

S obzirom da su u proteklom razdoblju privedeni kraju, gotovo u cijelosti, poslovi razminiranja okućnica naseljenih kuća, u 2013. godini nastavilo se s većim obimom poslova vezanih uz razminiranje preostalog MSP-a unutar naselja. Tako je razminirano gotovo 2,0 km² preostalog MSP-a unutar naselja i rubnih dijelova oranica, livada i pašnjaka i šume, uz naselja i gradske četvrti. Najviše se ovakvih površina razminiralo u Karlovačkoj županiji i to u naseljima Kosijersko Selo i Lemić Brdo.

Usporedno sa ovako planiranim i izvršenim poslovima, kako je ranije navedeno u gotovo svim županijama obavljani su poslovi razminiranja poljoprivrednog zemljišta bitnog za ostvarenje sigurnog života povratnika. Na taj je način, osim povećanja sigurnosti, stvoren i gospodarski preduvjet za njihov život.

U 2013. godini izvršeni su posljednji poslovi razminiranja Nacionalnog parka Paklenica unutar Zadarske županije. Unutar Parka prirode Velebit razminiravana je prometnica uz Mali Alan i planinarske staze između Malog Alana i Tulovih Greda.

Unutar Nacionalnog parka Krka razminirana su posljednja MES.

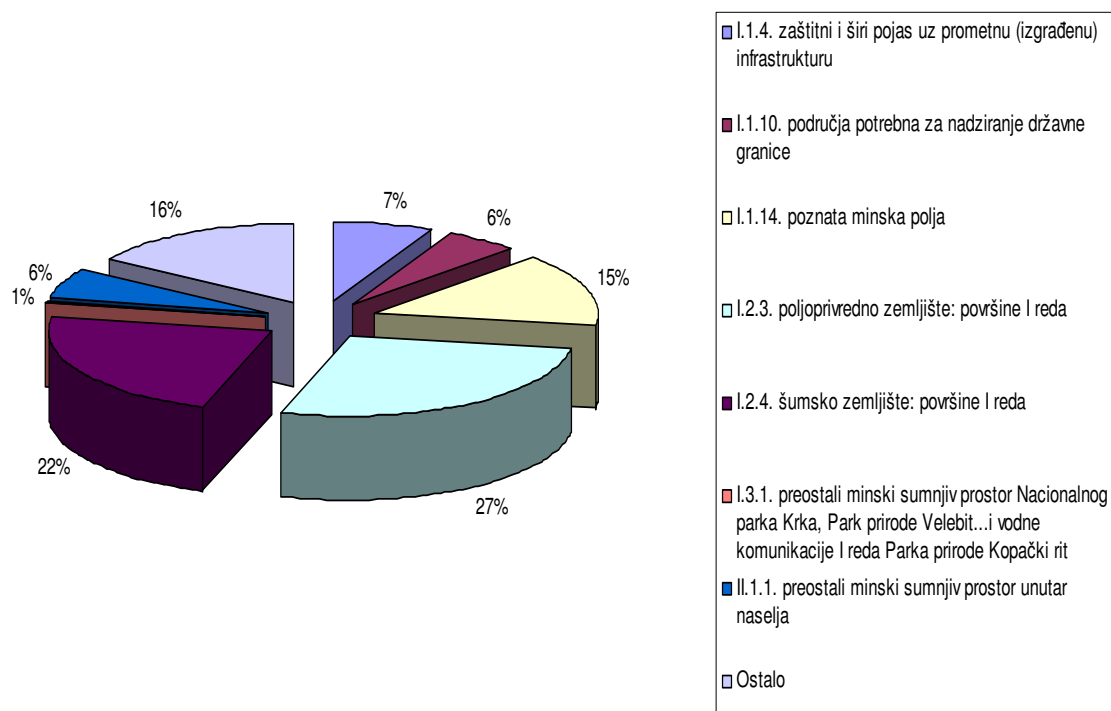
Od ostalih razminiranih površina s obzirom na njihovu namjenu, u 2013. godini ističu se poslovi razminiranja područja zagađenog isključivo NUS-om, odnosno kazetnim streljivom tipa KB-1 u naseljima Debeljak, Murvica i Poličnik u Zadarskoj županiji, uz šibensko gradsko groblje Kvanj, na Rokićima i Gologrbama u Šibensko-kninskoj županiji, te u naselju Muć u Splitsko-dalmatinskoj županiji.

U 2013. godini tvrtka Hrvatske vode nastavila je s investiranjem u razminiranje prioritetnih vodnogospodarstvenih objekata unutar inundacije rijeke Drave u Baranji i financirala je razminiranje bujica Mokrice i Japaga u Gradu Skradinu.

Tvrtka Hrvatske ceste d.o.o. financirala je razminiranje šireg područja buduće trase brze ceste Daruvar-Lipik u Požeško-slavonskoj županiji, a JANAF d.d. proširenje uz trasu Jadranskog naftovoda u Sisačko-moslavačkoj županiji.

Od ukupno ugovorenih poslova razminiranja u 2013. godini, 42,6% se odnosi na prioritete vezane uz sigurnost, 53,0% vezane uz socio-ekonomski razvoj, a 4,4% na ekološke prioritete.

NAMJENA RAZMINIRANE POVRŠINE



Graf broj 2: Svrha razminiranih površina

2.1.1.3. POVRŠINE ISKLJUČENE IZ MINSKI SUMNJIVIH, PROVEDBOM OPĆEG IZVIDA

Usporedno s poslovima razminiranja minski sumnjivih područja koje su obavljale ovlaštene pravne osobe, izvidnički timovi HCR-a su u 2013. godini vršili sustavno ažuriranje minski sumnjivog područja, kao i dodatne izvide koji su bili potrebni za izradu idejnih projekata pretraživanja i razminiranja. Uz te stalne poslove, tijekom 2013. godine izvršeno je u 9 gradova i općina opće izviđanje s ciljem ažuriranja MSP-a nakon izvršenih poslova razminiranja u cilju redukcije.

Na navedenoj površini primjenom kriterija određenih Standardnim operativnim postupkom; SOP 01.01. Opći izvid, minski sumnjivo područje je smanjeno za 39,6 km².

Sukladno navedenom, Plan 2013. u dijelu koji se odnosi na opći izvid je ostvaren s 97%.

Redni broj	Županija	Ukupno smanjenje MSP-a općim izvidom (m ²)	Smanjenje MSP-a općim izvidom u cilju ažuriranja MSP-a (m ²)	Smanjenje MSP-a općim izvidom po izvršenju razminiranja u cilju redukcije (m ²)
1	2	3	3	3
1	Brodsko-posavska	1.460.344	772.355	687.989
2	Dubrovačko-neretvanska	586.039	586.039	0
3	Karlovačka	1.538.458	1.407.741	130.717
4	Ličko-senjska	1.548.074	1.548.074	0
5	Osječko-baranjska	14.296.844	14.296.844	0
6	Požeško-slavonska	7.542.053	7.542.053	0
7	Sisačko-moslavačka	5.921.424	5.726.428	194.996
8	Splitsko-dalmatinska	4.567	4.567	0

9	Šibensko-kninska	5.093.565	1.211.135	3.882.430
10	Virovitičko-podravska	*-5.116	-5.116	0
11	Vukovarsko-srijemska	1.266.889	240.055	1.026.834
12	Zadarska	309.674	309.674	0
UKUPNO (m²):		39.562.815	33.639.849	5.922.966

Tablica broj 5. Prikaz smanjenja MSP-a općim izviđanjem, po županijama

*-tijekom izvršenja poslova općeg izvida u cilju ažuriranja MSP-a u gotovo svim županijama osim isključenja površina iz minski sumnjivih provodilo se i uključenje površina u minski sumnjive temeljem kriterija propisanih Standardnim operativnim postupkom; SOP 01.01. Opći izvid, ali u veličini višestruko manjoj od površine koja je isključena iz minski sumnjive. U Virovitičko-podravskoj županiji to nije bio slučaj već je izvršenje dopunskog općeg izvida za izradu projekata razminiranja u cilju redukcije preostalog MSP-a tijekom 2013. godine, rezultiralo povećanjem minski sumnjive površine za 5.116 m².

Kao što je vidljivo iz tablice opći izvid se vršio u svim minski zagađenim županijama, a najveći obim poslova je izvršen u Osječko-baranjskoj, Požeško-slavonskoj i Sisačko-moslavačkoj županiji. U Osječko-baranjskoj županiji najveći obim poslova i rezultirano smanjenje MSP-a općim izvidom je u Općini Bilje, što je u skladu s podciljem Plana 2013. koji govori o sustavnom uklanjanju minske opasnosti s područja Parka prirode Kopački rit. U Općini Šodolovci radom izvidničkih timova značajno je smanjeno MSP uz naselje Koprivna. U Požeško-slavonskoj županiji intenzivno je izviđano šumsko područje južno od prometnice Pakrac-Požega, što je rezultiralo smanjenjem MSP-a u Gradu Pakracu za preko 7,4 km². U Sisačko-moslavačkoj županiji nastavljanje je s općim izvidom Općine Dvor u cilju ažuriranja podataka vezanim uz minske pokazatelje uz graničnu crtu s Bosnom i Hercegovinom. Po izvršenju tih poslova smanjeno je MSP uz državnu granicu za preko 4,8 km².

U 2013. godini vršeno je i isključenje površina iz minski sumnjivih općim izvidom po provedbi razminiranja u cilju redukcije. Ovaj posao su također izvršili djelatnici HCR-a, sukladno kriterijima propisanim Standardnim operativnim postupkom SOP 01.01.-OPĆI IZVID MSP-a. Najveća isključenja općim izvidom površina iz minski sumnjive, po izvršenju razminiranja u cilju redukcije izvršena su gradovima Šibenik i Vodice u Šibensko-kninskoj, a odnosi se na važno područje za provedbu protupožarne zaštite zapadno od kanjona Guduće, između naselja Čista Mala i Raslina. U Vukovarsko-srijemskoj županiji nakon izvršenja razminiranja u cilju redukcije ukupnog MSP u gospodarskoj jedinici Otočke šume i dijela MSP-a u gospodarskoj jedinici Dubovica bilo je moguće smanjiti MSP Grada Otoka u cijelosti i Općine Nijemci za 0,6 km². U Brodsko-posavskoj županiji, kao i prijašnjih godina razminiravali su se u cilju redukcije odsjeci unutar šume Prašnik, što je rezultiralo smanjenjem MSP-a u veličini od 0,7 km² susjednih odsjeka ili čak i odjela.

Kako je navedeno u Planu 2013. u II. polugodištu 2013. godine, HCR je planirao započeti s tehničkim izvidom. U IV. tromjesečju tehnički je izviđano MSP na Drvaruši u Općini Antunovac. Na površini od 415.339 m² izvršena je strojna priprema, a površina veličine 117.458 m² je ručno pregledana. Sukladno ovako prikupljenim podacima preostala površina veličine 606.736 m² će se isključiti temeljem kriterija propisanih Standardnim operativnim postupkom; SOP 01.01. Opći izvid.

2.2. NADZOR I KONTROLA KVALITETE POSLOVA RAZMINIRANJA

2.2.1. UTVRĐIVANJE SPOSOBNOSTI OVLAŠTENIH PRAVNIH OSOBA ZA OBAVLJANJE POSLOVA RAZMINIRANJA

Pri HCR-u početkom 2013. godine bilo je akreditirano 33 pravnih osoba koje su zapošljavale 636 pirotehničara i posjedovale 53 stroja za razminiranje i 20 psa za otkrivanje MES-a i NUS-a .

Krajem prosinca 2013. godine akreditirano je 36 pravnih osoba za obavljanje poslova pretraživanja i razminiranja sa 609 pirotehničara, 48 strojeva za razminiranje i 20 psa za otkrivanje MES-a i NUS-a.

Tvrtke akreditirane pri HCR-u u najvećoj mjeri ovlaštene su za obavljanje poslova pretraživanja i razminiranja ručnom detekcijom mina i uz pomoć strojeva za razminiranje. Takvih je ukupno 17 pravnih osoba. Pet pravnih osoba ovlašteno je i za obavljanje poslova psima za otkrivanje MES-a i NUS-a, dok je 14 pravnih osoba ovlašteno samo za obavljanje poslova razminiranja ručnom detekcijom mina.

Utvrdjivanje sposobnosti ovlaštenih pravnih osoba za obavljanje poslova razminiranja obavljano je sukladno Pravilniku o načinu utvrđivanja sposobnosti ovlaštenih pravnih osoba i obrtnika za obavljanje poslova humanitarnog razminiranja (Narodne novine, broj 53/2007), Standardnom operativnom postupku 03.02-Ocjenjivanje sposobnosti ovlaštenih pravnih osoba za obavljanje poslova humanitarnog razminiranja (nadalje SOP 03.02.) i odluke ravnatelja HCR-a o imenovanju Povjerenstva za ocjenjivanje sposobnosti ovlaštenih pravnih osoba i obrtnika za obavljanje poslova razminiranja, klase: 213-01/11-01/171, urbroja: 530-117-06/1-11-02.

Tijekom 2013. godine Povjerenstvo za ocjenjivanje sposobnosti izdalo je prvu ocjenu sposobnosti za obavljanje poslova pretraživanja i razminiranja za 6 ovlaštenih pravnih osoba, za 3 ovlaštene osobe Povjerenstvo je ukinulo ocjenu sposobnosti, jednoj ovlaštenoj osobi Povjerenstvo je skratilo ocjenu sposobnosti, a jednoj ovlaštenoj osobi je odbijen zahtjev za produženje ocjene sposobnosti.

Tijekom 2013. godine produžena je ocjena sposobnosti za ukupno 28 pravnih osoba.

R.B.	TVRTKA	ROK VAŽENJA OCJENE SPOSOBNOSTI
1	DOK ING	07.01.2013.-07.01.2014.
2	TNT 7	07.01.2013.-07.01.2014.
3	MAPER	14.02.2013.-14.02.2014.
4	PIPER RAZMINIRANJE	14.05.2013.-14.05.2014.
5	SUPERIOR RAZMINIRANJE	30.10.2013.-30.10.2014.
6	FAS	15.11.2013.-15.11.2014.

Tablica broj 6. Prikaz tvrtki kojima je u 2013. godini prvi puta utvrđena ocjena sposobnosti

R.B.	TVRTKA	DATUM UKIDANJA OCJENE SPOSOBNOSTI
1	MEGA GRUPA	12.4.2013.
2	PIROS	22.8.2013.
3	JANTAR	19.9.2013.

Tablica broj 7. Prikaz tvrtki kojima je u 2013. godini ukinuta ocjena sposobnosti

2.2.2. STRUČNI NADZOR

U 2013. godini poslove stručnog nadzora provodilo je 24 pirotehničara nadglednika i 12 pirotehničkih nadzornika, koji su izvršavali sljedeće poslove:

- *Pregled i ovjera Izvedbenih projekata.* U 2013. godini ukupno je doneseno 487 rješenja o pregledu Izvedbenih projekata, i izmjena i dopuna izvedbenih projekata. Od toga su donesena 472 pozitivna rješenja i 13 negativnih rješenja.

Dokument	Broj
Rješenje izvedbenog projekta	149
Rješenje izmjena i dopuna izvedbenog projekta	325
Negativno rješenje izvedbenog projekta	11
Negativno rješenje izmjena i dopuna izvedbenog projekta	2
UKUPNO:	487

Tablica broj 8. Prikaz broja pregledanih i ovjerenih Izvedbenih projekata u 2013. godini

- *Uvođenja u posao.* U 2013. godini obavljena su 153 uvođenja u posao.
- *Stručni nadzor u tijeku obavljanja poslova pretraživanja i/ili razminiranja.* U 2013. godini ukupno je provedeno 792 stručna nadzora u tijeku obavljanja poslova pretraživanja i razminiranja. Tijekom obavljanja stručnog nadzora (pirotehničari nadglednici i pirotehnički nadzornici) u tijeku obavljanja poslova pretraživanja i razminiranja u 7 slučajeva je utvrđen nekvalitetan rad te je naloženo ponavljanje poslova na površini 81.592 m².

R.br.	Oznaka projekta	Tvrтка	Ponavljanje površine m ²	
			U tijeku	
			PP	PR
1	PR-KAJOS-179-10-12	DOK-ING razminiranje	0	1.094
2	PR-KABAR-039-04-13	HEKSOGEN	0	6.022
3	PR-LSOTČ-041-04-13	TETRAZEN	0	21.514
4	PPR-SMGLI-202-12-12	IVALA LARON	0	12.425
5	PPR-KAKAR-103-07-12	TORNADO	15.745	0
6	PR-SMPET-071-07-13	MUNGOS RAZMINIRANJE	0	330
7	PPR-SMPET-150-09-12	DOK-ING razminiranje	0	24.462
UKUPNO:			15.745	65.847
			81.592	

Tablica broj 9. Prikaz površine na kojoj su ponavljani poslovi uslijed utvrđenih nepravilnosti tijekom obavljanja poslova razminiranja

- *Stručni nadzor nad obavljenim poslovima pretraživanja i/ili razminiranja.* U 2013. godini obavljen je stručni nadzor nad obavljenim poslovima pretraživanja i razminiranja na ukupnoj površini iz Izjava od 32.609.765 m². Navedena površina odnosi se i na površine koje su ostvarene i u 2012. godini, a na kojima je stručni nadzor nad obavljenim poslovima

obavljen u 2013. godini. **Stručni nadzor nad obavljenim poslovima obavljen je na 5.390 kontrolnih uzoraka veličine 523.823 m², što čini 1,60 % ukupno pretražene i razminirane površine (obaveza min. 1 %).** Tijekom realizacije na projektima na kojima je proveden stručni nadzor nad obavljenim poslovima pretraživanja i/ili razminiranja pronađeno i uništeno 1.771 protupješačkih mina (516 kom. PMR-2 A, 484 kom. PMA-2, 442 kom. PMA-2), 775 protuoklopnih mina (302 kom. TMM-1) i 19.412 komada NUS-a (155 kom. KB-1 i 9 kom. MK-1). Na ukupno 5 projekta tijekom provođenja kontrole kvalitete pronađena su MES i/ili NUS te je naloženo ponavljanje poslova na 567.658 m².

R.br.	Datum	Oznaka projekta	Tvrtka	Površina ponavljanja
1	24.01.2013.	PPR-ŠKVOD-187-11-12	BAK UNIJA	65.955
2	12.03.2013.	PR-D-OBOSI-185-11-12	MUNGOS RAZMINIRANJE	12.416
3	06.04.2013.	PPR-KAKAR-103-07-12	TORNADO	183.268
	06.04.2013.	PPR-KAKAR-103-07-12	HEKSOGEN	16.260
4	20.05.2013.	PR-ZDJSE-145-09-12	TETRAZEN	68.627
5	28.05.2013.	PPR-SMPET-150-09-12	HARPIJA	163.953
	28.05.2013.	PPR-SMPET-150-09-12	BIOS-F	11.141
	28.05.2013.	PPR-SMPET-150-09-12	TORNADO	17.450
	28.05.2013.	PPR-SMPET-150-09-12	NITRAT d.o.o.	23.381
	28.05.2013.	PPR-SMPET-150-09-12	MINA PLUS	5.207
UKUPNO:				567.658

Tablica broj 10. Prikaz površine na kojoj su ponavljani poslovi uslijed utvrđenih nepravilnosti nad obavljanim poslovima razminiranja

2.2.3. GEODETSKA IZMJERA PRETRAŽENIH I/ILI RAZMINIRANIH POVRŠINA

Nakon provedenog stručnog nadzora nad obavljenim poslovima pretraživanja i razminiranja provodi se geodetska izmjera. U 2013. godini geodetsku izmjeru su provodile ovlaštene geodetske tvrtke Geoprojekt d.o.o. iz Zagreba i Zavod za fotogrametriju iz Zagreba. Geodetskoj izmjeri uz ovlaštene geodete obavezno prisustvuje voditelj radilišta izvoditelja i pirotehnički nadglednik HCR-a.

U 2013. godini ukupno je izdano 168 naloga za provođenje geodetske izmjere, 144 geodetskih izmjera je završeno, a 24 geodetske izmjere nisu provedene zbog nepovoljnih uvjeta na radilištu (poplavljenost područja ili snijeg).

2.2.4. ZAVRŠNA ANALIZA I PREUZIMANJE PRETRAŽENIH I/ILI RAZMINIRANIH POVRŠINA

U 2013. godini provedeno je 138 analiza završenih projekata pretraživanja i/ili razminiranja.

Temeljem rezultata provedenih završnih analiza, a sukladno utvrđenim odstupanjima projektirane i geodetski izmjerene površine na 19 projekata dat je nalog za doradu površine. Ukupno je doradena površina od 30.379 m².

U 2013. godini obavljeno je **133 preuzimanja pretraženih i/ili razminiranih područja.**

2.2.5. UNIŠTAVANJE NAKNADNO PRONAĐENOG MES-a I/ILI NUS-a NA PRETRAŽENIM I RAZMINIRANIM POVRŠINAMA

U 2013. godini zaprimljena je dojava za 12 pronalazaka MES-a i NUS-a od čega se se 8 pronalazaka odnosilo na područja koja su bila predmet obavljanja poslova, a 4 pronalazaka odnosilo se je na pronalazke van MSP-a.

Uništavanje iz sigurnosnih razloga obavili su djelatnici Protueksplozijskog odjela PU, osim u 4 slučaja kada su uništavanje izvršili djelatnici HCR-a.

2.2.6. POSTUPANJE PO NALOGU ISTRAŽNOG SUCA

HCR ovlašten je obavljati poslove razminiranja temeljem naloga istražnog suca za potrebe obavljanja očevida u MSP-u.

U 2013. godini HCR nije zaprimio niti jedan nalog županijskog državnog odvjetnika.

2.2.7. KAPACITETI ZA POSLOVE RAZMINIRANJA

Najveći udio u poslovima humanitarnog razminiranja u 2013. godini imale su tvrtka Mungos razminiranje d.o.o. s udjelom od 12,0% u odnosu na ukupno izvršene poslove, zatim tvrtka ISTRAŽIVAČ d.o.o. s udjelom od 7,7% i tvrtka DOK-ING RAZMINIRANJE d.o.o. s udjelom od 7,3%.

Tvrtka	Broj radnih dana	Broj pirotehnicara	Prosječno piroteh.	Broj strojeva	Broj pari pasa	REALIZACIJA m ²		
						PP	PR	UKUPNO
BAK UNIJA	201	1.802	9	4	0	158.705	506.183	664.888
BIOS-F	180	1.196	6,6	6	0	83.339	297.852	381.191
COR	229	1.902	8,3	0	0	189.150	514.438	703.588
CREDO	244	2.780	11,4	17	3	309.528	433.606	743.134
DEMIN-KA	216	3.086	14,3	139	0	82.088	597.128	679.216
DETEKTOR	142	1.213	8,5	8	0	175.767	302.022	477.789
DETONATOR	217	1.394	6,4	29	0	103.695	370.652	474.347
DIZ-EKO	250	3.940	15,8	101	0	364.863	1.040.995	1.405.858
DOK-ING	49	0	0	116	0	0	0	0
DOK-ING razminiranje	267	7.421	27,8	283	0	421.826	1.924.543	2.346.369
EXPLOSIVUS	191	1.284	6,7	0	0	99.727	312.927	412.654
FAS	9	37	4,1	0	0	0	12.500	12.500
FOSSIO	147	716	4,9	0	0	80.429	155.944	236.373
HARPIJA	228	1.934	8,5	9	0	136.591	484.306	620.897
HEKSOGEN	264	4.486	17	57	107	269.973	1.570.453	1.840.426
ISTRAŽIVAČ	302	7.581	25,1	307	0	856.843	1.626.556	2.483.399
IVALA LARON	196	1.722	8,8	3	0	93.173	383.103	476.276
JANTAR	38	169	4,4	5	0	0	26.732	26.732
LOCO d.o.o.	186	1.361	7,3	1	0	79.845	329.833	409.678
MAPER	95	586	6,2	0	0	40.423	171.070	211.493
MEGA GRUPA	40	235	5,9	0	0	21.361	42.351	63.712
MINA PLUS	190	2.294	12,1	46	0	157.665	634.913	792.578
MKA*DEMING	191	3.038	15,9	76	0	191.063	764.060	955.123
MUNGOS RAZMINIRANJE	262	8.483	32,4	495	0	2.510.044	1.385.890	3.895.934
NEUTRAL	152	1.068	7	2	0	59.178	298.606	357.784
NITRAT d.o.o.	166	1.513	9,1	89	0	152.941	339.595	492.536
NOSTER VISUS	218	1.716	7,9	67	0	154.754	322.171	476.925
PIPER	289	3.629	12,6	120	191	422.073	979.842	1.401.915
PIPER RAZMINIRANJE	124	669	5,4	2	2	127.796	101.532	229.328
PIROS	87	912	10,5	0	0	20.692	258.876	279.568
RUMITAL	213	3.956	18,6	139	0	320.439	1.060.153	1.380.592
SUPERIOR RAZMINIRANJE	10	46	4,6	0	0	0	7.558	7.558
TERRAFIRMA	202	4.302	21,3	84	6	334.485	1.067.799	1.402.284
TETRAZEN	217	1.603	7,4	4	0	107.330	425.873	533.203
TITAN	250	3.101	12,4	209	0	322.192	1.002.924	1.325.116
TNT 7	138	600	4,3	1	0	22.562	163.459	186.021
TORNADO	248	4.331	17,5	99	0	443.832	1.340.181	1.784.013
VITA RAZMINIRANJE	174	1.343	7,7	0	0	5.024	359.453	364.477

ZELENI KVADRAT	257	4.315	16,8	88	0	233.159	1.574.490	1.807.649
		91.764				9.152.555	23.190.569	32.343.124

Tablica br. 11. Udio ovlaštenih pravnih osoba i korišteni kapaciteti u ukupnom ostvarenju u 2013. godini

2.3. OSTVARENJE PLANIRANIH PODCILJEVA

CJELOVITO UKLANJANJE MINSKE OPASNOSTI IZ VIROVITIČKO- PODRAVSKE ŽUPANIJE

U 2013. godini planirano je izvršiti sve poslove potrebne za cjelovito uklanjanje minske opasnosti iz ove Županije.

Izvršenjem ovih poslova omogućio bi se siguran i održiv život svim stanovnicima Županije, a poglavito stanovnicima naselja Krasković u Općini Čačinci.

U Općini Voćin planirala se ukloniti minska opasnost s 9,8 km² gospodarskih šuma i šume s posebnom namjenom, kojima gospodari UŠP Našice. U Republici Hrvatskoj ukupno je još preko 411 km² minski onečišćenog šumskog područja. Svake godine tvrtka Hrvatske šume d.o.o. kojoj je onemogućeno gospodarenje u ovako onečišćenim područjima, gubi preko 250 mil. kuna. Osim nemogućnosti korištenja šume za eksploataciju i drvenu proizvodnju, na ovakvim područjima u cijelosti je onemogućena i kvalitetna provedba zaštite šuma. Uzimajući u obzir sve navedeno planiranim u 2013. godini cjelovitim rješavanjem minskog problema unutar gospodarskih jedinica Medveđak-Kusac, Jovac-Slana Voda, Kupres-Slana Voda, Drenovačka planina i Sekulinačka neposredno bi se stvorili uvjeti za povećanje proizvodnje, odnosno gospodarski razvoj.

U 2013. godini izvršen je dopunski opći izvid, projektiranje i poslovi razminiranja u cilju redukcije preostalog MSP-a, odnosno šumskog minski onečišćenog područja kojim gospodari UŠP Našice. Po završetku razminiranja izvršena je analiza sada svih dostupnih podataka. S obzirom da novi podaci do kojih je bilo moguće doći samo po izvršenju poslova razminiranja jer je područje od Domovinskog rata bilo nedostupno, ukazuju na postojanje novih šumskih komunikacija koje nisu bile vidljive na HOK-u i DOF2, odnosno na mogućnost da su takva područja zaprečavana MES-om, potrebno je provesti dodatne poslove u 2014. godini.

Početkom 2014. godine, čim vremenski uvjeti to dozvole, izvršit će se svi potrebni poslovi razminiranja i tehničkog izvida na ovom ograničenom, novoutvrđenom prioritetnom području, te će se izvršenjem istih omogućiti cjelovito rješavanje županijskog minskog problema.

STVARANJE UVJETA ZA CJELOVITO UKLANJANJE MINSKE OPASNOSTI IZ DUBROVAČKO-NERETVANSKE ŽUPANIJE U I. TROMJESEČJU 2014. GODINE

HCR je planirao sva preostala raspoloživa financijska sredstva u IV. tromjesečju 2013. godine, kada bude onemogućeno zbog vremenskih uvjeta izvršenje većeg obima poslova razminiranja na kontinentu, usmjeriti na područje ove Županije. Sve pripremne radnje u cilju cjelovitog rješavanja županijskog minskog problema u I. tromjesečju 2014. godine su izvršene. Izvršen je dopunski opći izvid preostalog MSP-a u općinama Dubrovačko-Primorje i Konavle, projektiranje i ugovaranje poslova razminiranja, te su poslovi na površini od 0,5 km i izvršeni. HCR je također izvršio sve potrebne aktivnosti u cilju provedbe tehničkog izvida na dijelu površina u Općini Dubrovačko Primorje, u I. tromjesečju 2014. godine.

Sukladno navedenom, kako je Planom 2013. i utvrđeno, sve planirane aktivnosti koje vode rješavanju minskog problema Dubovačko-neretvanske županije u 2014. godini su u planiranom obimu i izvršene u 2013. godini.

RAZMINIRANJE 5,6 km² ORANICA

Dana 1. siječnja 2013. godine u Republici Hrvatskoj je bilo još 137 km² minski sumnjivog poljoprivrednog zemljišta. Površina od 75 km² odnosi se na oranice.

Minska zagađenost na oranicama, osim što sprečava obradu vrijednog zemljišta, stvara i stalnu prijetnju stradavanja lokalnog stanovništva, čija temeljna djelatnost je upravo poljoprivredna proizvodnja, od čega ponajviše ratarska proizvodnja.

Sukladno Nacionalnom programu minska opasnost s oranica trebala bi se u cijelosti ukloniti, do 2015. godine. Temeljem navedenog, a sukladno raspoloživim financijskim sredstvima Planom 2013. planirano je razminiranje 5,6 km² oranica. Uz navedeno planirano je i razminiranje u cilju redukcije preostalog MSP-a na oranicama uz naselje Donji Bogičevci u Brodsko-posavskoj županiji i na Kovačirijama u Osječko-baranjskoj županiji.

U 2013. godini razminirano je 9,3 km² oranica, što je prebačaj planiranog za preko 50%. Najviše se razminiralo oranica u Istočnoj Hrvatskoj.

Osim navedenog HCR je u 2013. godini obavljao i opći izvid na oranicama i to također najviše u Osječko-baranjskoj i Vukovarsko-srijemskoj županiji. Izvršenjem ovih poslova usporedno s poslovima razminiranja dodatno je smanjena minski onečišćena površina na oranicama.

CJELOVITO UKLANJANJE MINSKE OPASNOSTI IZ NACIONALNOG PARKA KRKA I PARKA PRIRODE PAPUK, TE NASTAVLJANJE SUSTAVNOG UKLANJANJA MINSKE OPASNOSTI IZ PARKA PRIRODE KOPAČKI RIT

Temeljem provedenih općih izvida i izvršenih poslova razminiranja u Republici Hrvatskoj je početkom 2013. godine onečišćeno eksplozivnim sredstvima bilo još 67 km² područja unutar nacionalnih parkova i parkova prirode.

U 2013. godini razminirana su posljednja MES u Nacionalnom parku Krka.

Tijekom izvršenja poslova razminiranja u cilju uklanjanja ukupnog MSP-a iz Virovitičko-podravske županije kao i susjednih površina, koje se nalaze u općinama Brestovac i Velika u Požeško-slavonskoj županiji razminiran je u cijelosti i Park prirode Papuk.

Od ranije iskazane minski sumnjive površine u nacionalnim parkovima i parkovima prirode, gotovo 31,0 km² nalazi se unutar Javne ustanove Parka prirode Kopački rit, od čega se gotovo 10% površine odnosi na stalno poplavljena područja.

U 2013. godini, planirano je razminiranje preko 1,0 km² područja Specijalnog zoološkog rezervata u Parku, a odnosi se na područje južno od jezera Sakadaš, obalu rijeke Drave i putove i staze između jezera i rijeke. Sve planirane površine i vrijeme izvođenja poslova su utvrđene s upravom Parka.

S obzirom na neuobičajno visok vodostaj rijeke Dunav i time vodostaja rijeke Drave i unutar Parka, kao i propisana ograničanja za izvršenje poslova u pojedinim dijelovima godine, u 2013. godini nije bilo moguće izvršiti ove planirane poslove. U suradnji s Županijom dogovoreno je zamjensko razminiranje oranica u Općini Antunovac i Gradu Osijeku. Tijekom II. polugodišta HCR izvršio je dopunsko opće izviđanje područja u Parku uz rijeku Dravu u cilju rješavanja minskog problema većeg dijela Parka u sklopu projekta koji će se kandidirati za sredstva EU u 2014. godini, za financijsku perspektivu 2014.-2020.

3. ODRŽAVANJE OBILJEŽENOSTI CJELOKUPNOG MINSKI SUMNJIVOG PODRUČJA REPUBLIKE HRVATSKE

Usporedno s provedbom općeg izvida i poslova pretraživanja i razminiranja, provodila se kontrola obilježivosti i, prema potrebi, dodatna obilježavanja minski sumnjivog područja, radi stvaranja jasne granice između sigurne i minski sumnjive površine.

Položaj oznaka o opasnostima od mina jedan je od temeljnih elemenata informacijskog sustava o miniranosti prikazan na zemljovidima miniranosti koji su dostavljeni tijelima državne uprave, jedinicama lokalne i regionalne samouprave, policijskim upravama i drugim fizičkim i pravnim osobama po zahtjevu.

U informacijskom sustavu o miniranosti svaka oznaka minske opasnosti je numerirana, prostorno definirana (smještena u koordinatni sustav), a sustav sadrži i fotografiju svake pojedinačne oznake. Obilježavanje je posao koji su obavljali izvidnički timovi HCR-a kontinuirano tijekom prošle godine, a temeljem kriterija određenih Standardnim operativnim postupkom SOP 01.02-Obilježavanje minski sumnjivih područja. Područja zagađena isključivo neeksplozivnim ubojnim sredstvima, također su obilježena i to sukladno Standardnom operativnim postupkom SOP 01.02.01.-Obilježavanje područja gdje je moguć pronalazak neeksplozivnih ubojnih sredstava.

Dana 31. prosinca 2013. godine **minski sumnjivo područje Republike Hrvatske obilježeno je sa 12.868 oznaka minske opasnosti.**

Od toga 12.573 oznake ukazuju na minski sumnjiva područja, a 295 oznaka na moguć pronalazak neeksplozivnih ubojnih sredstava.

4. KOORDINACIJA AKTIVNOSTI EDUKACIJE O OPASNOSTIMA OD MINA I POMOĆI ŽRTVAMA MINA

Sukladno Zakonu o humanitarnom razminiranju, edukacija o opasnostima od mina i pomoć žrtvama mina provedena je tijekom 2013. godine uz koordinativnu ulogu HCR-a i u suradnji s tijelima državne uprave sukladno njihovim nadležnostima, te domaćim i međunarodnim organizacijama i udrugama.

4.1. EDUKACIJA O OPASNOSTIMA OD MINA

Tijekom 2013. godine HCR provodio je i koordinirao brojne aktivnosti vezane uz edukaciju o opasnostima od mina.

Kroz 30 predavanja i prezentacija održanih tijekom 2013. godine educirano je 3.590 građana, i to većinom djece, od vrtićkog uzrasta do viših razreda osnovne škole. Osim učenika, posebno su održane tribine za potrebe udruge „Montažstroj“, izviđače i volontere iz inozemstva. Od navedenih 29 predavanja, šest ih je organizirala Zajednica udruga hrvatskih civilnih stradalnika Domovinskog rata Hrvatske uz potporu Ministarstva branitelja, a dvije Udruga civilnih žrtava Domovinskog rata Osječko-baranjske županije uz potporu Grada Osijeka. Ove tribine održane su uz sudjelovanje predavača Hrvatskog Crvenog križa i djelatnika Protueksplozijskih odjela Policijskih uprava Ministarstva unutarnjih poslova.

U organizaciji Zaklade za humanitarno razminiranje „Hrvatska bez mina“ održano je 5 edukacija članova Hrvatskog lovačkog saveza u Osijeku, Požegi, Slatini, Imotskom i Đurđevcu, na kojima je bilo prisutno oko 340 članova lovačkih društava. Projekt će se nastaviti i u 2014. godini, kako bi se edukacijom obuhvatilo što veći broj lovaca, koji su identificirani kao jedna od ugroženih skupina što se tiče stradanja od mina.

U studenom 2010. godine HCR je započeo suradnju s Ministarstvom unutarnjih poslova na projektu „Manje oružja-manje tragedija“, koji se odvijao uz potporu Programa za razvoj Ujedinjenih naroda (UNDP). Ove godine je HCR sudjelovao u 27 akcija Ministarstva unutarnjih poslova pod nazivom „Manje oružja, manje tragedija“, tijekom kojih je preko 3.600 građana svih uzrasta upoznato s minskom opasnosti na područjima gdje su se akcije održavale, ali i šire. Tijekom akcije prezentirana je minska situacija u Republici Hrvatskoj, a gdje su uvjeti dozvoljavali, na improviziranim minskim poljima prikazivan je rad pirotehničara i metode detekcije minsko eksplozivnih sredstava i neeksplozivnih ubojnih sredstava.

Djelatnici HCR-a tijekom cijele godine sudjelovali u radio emisiji Drugog programa Radio Zagreba – Neminovno, predstavljajući najaktualnije sadržaje i informacije vezane za protuminsko djelovanje.

Sve akcije i aktualnosti na području edukacije o opasnostima od mina mogle su se, između ostalog, pratiti na web stranicama HCR-a koje se dnevno osvježavaju i donose najnovije vijesti. Takva praksa bit će nastavljena i u budućnosti.

Središnje obilježavanje 4. travnja - „Međunarodnog dana svjesnosti o opasnostima od mina i pomoći u protuminskom djelovanju“, održano je na Trgu Petra Preradovića u Zagrebu. Organizatori su bili HCR i Ured za razminiranje. Taj dan obilježen je i u Drnišu tiskovnom konferencijom i predstavom Kazališta Daska iz Siska za osnovnoškolce u Drnišu. Uz emitiranje TV spotova i radijskih poruka, emitirane su i posebne emisije ovim povodom, a sve u cilju edukacije i podizanja svijesti o opasnostima od mina.

U travnju 2013. godine proveden je međugranični projekt „Mapa s blagom“, tijekom kojega su u osnovnim školama u Rakovici u Karlovačkoj županiji i Tržačkoj Rašteli u Općini Cazin u Bosni i Hercegovini učenicima podijeljene knjige koje problematiziraju dječju radoznalost vezanu uz minsko eksplozivna sredstva.

Osim navedenog, HCR je sudjelovao s edukativnim materijalima na biciklijadi, Sajmu militarija i Danu braniteljski zadruga u Sisku. Također HCR je sudjelovao na Petoj regionalnoj radionici crvenih križeva i centara za razminiranje o temama vezanim uz zagađenje naoružanjem koja se ove godine održala u Bosni i Hercegovini.

Ukupno je tijekom 2013. godine putem 71 aktivnosti o minskoj opasnosti educirano direktno oko 8.900 građana.

4.2. ŽRTVE MINA

Tijekom 2013. godine dogodila se jedna minska nesreća u kojoj je civil zadobio lakše tjelesne ozljede.

Broj incidenata i nesreća	Lakša tjelesna ozljeda	Smrtno	Teška tjelesna ozljeda	Ukupno
1	1	0	0	1

Tablica broj 12. Prikaz broja incidenata, nesreća i stradalih u 2013. godini

Mjesec	Županija	Grad/Općina	Tip mine	Spol	Status	Stupanj stradavanja
Ožujak	OBŽ	Šodolovci	PMA-3	Muško	Civil	Lakše tjelesne ozljede

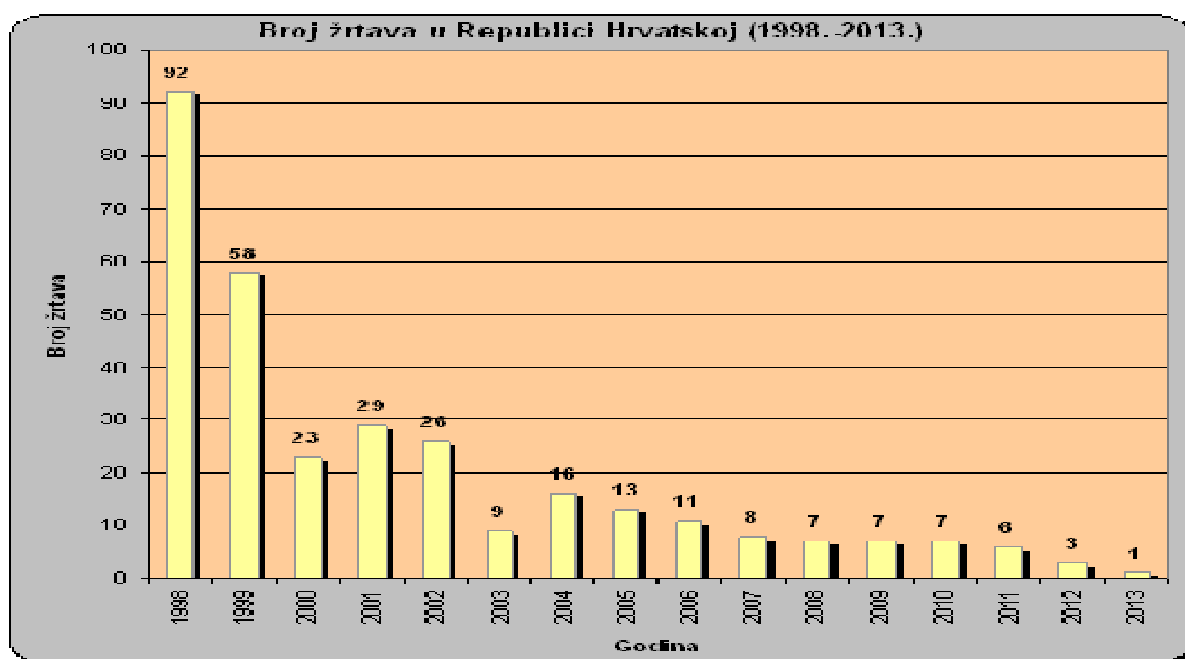
Tablica broj 13. Detalji stradavanja

Osim navedenog stradavanja civila u Osječko-baranjskoj županiji, tijekom sanacije terena Vojnog skladišnog kompleksa Pađene u srpnju 2013. godine, u

Šibensko-kninskoj županiji jedan je vojni pirotehničar smrtno stradao, a dvojica su zadobila lakše tjelesne ozljede

Od osnutka HCR-a 1998. godine do 31. prosinca 2013. godine dogodilo se 234 minska incidenata i nesreća u kojima je ukupno stradalo 316 osoba. Smrtno je stradalo 117 osoba, teške tjelesne ozljede zadobilo je 127 osoba, dok ih je 72 lakše ozlijeđeno. Od toga broja, 68 stradalih bili su pirotehničari (27 smrtno stradalih), a 22 žrtve bile su mlađe od 18 godina (5 smrtno stradalih).

Zajedničke akcije razminiranja, edukacije, obilježavanja i upozoravanja dovele su do zaustavljanja stradavanja djece (zadnje stradavanje je bilo 2004. godine).



Graf broj 3. Broj žrtava mina u razdoblju 1998.-2013. godina

Ukupno je u Republici Hrvatskoj od 1991. godine do 31. prosinca 2013. godine u 1.353 minska incidenata i nesreća stradalo 1.976 osoba, od čega 510 osoba smrtno.

4.2.1. POMOĆ ŽRTVAMA MINA

U 2013. godini pomoć žrtvama mina provodila se sukladno zakonskim propisima kroz tijela državne uprave i nevladine organizacije uz koordinativnu ulogu HCR-a.

Nastavljena je distribucija brošure „Mogućnosti i prava“ namijenjene osobama s invaliditetom-osobama stradalim od minskoeksplozivnih sredstava. Udruga „Mine aid“, koja je osnovana u veljači 2003. godine, a koja se bavi stvaranjem poticajnih i razvojnih uvjeta koji omogućuju osnaživanje, rast i razvoj osoba stradalih od mina, ali i drugih socijalno osjetljivih društvenih skupina, provodila je ranije započete projekte. Udruga kontinuirano pruža psihološku podršku osobama i obiteljima osoba stradalih od mina. Tijekom travnja 2013. godine proveli su radionicu „Socioekonomska integracija nezaposlenih i socijalno ugroženih osoba“, na kojoj su sudjelovale i minske žrtve. Tijekom svibnja održali su radionicu „SuPEER: Sučavanje-Prorada-Edukacija-Emocionalni razvoj“. HCR je nastavio pružati savjetodavnu pomoć osobama stradalim od mina i njihovim obiteljima te je nastavljen proces prikupljanja

podataka o stradalima od mina. Tijekom provođenja revizija općih izvoda u bazu podataka stradalih uvršteni su i novoprikupljeni podaci.

Također, održane su dvije koordinacije vladinih tijela i nevladinih udruga koje u svom radu uključuju aktivnosti vezane uz pomoć minskim žrtvama.

Nadležna tijela državne uprave rješavala su probleme žrtava mina u dijelu medicinske rehabilitacije. Ostale oblike pomoći provodio je uglavnom nevladin sektor, a financiranje je osigurano raznim donacijama međunarodnih ili domaćih subjekata.

5. PROMOVIRANJE HRVATSKOG SUSTAVA PROTUMINSKOG DJELOVANJA MEĐUNARODNOJ ZAJEDNICI I PROVOĐENJE POTPISANIH MEĐUNARODNIH SPORAZUMA O SURADNJI

Planom 2013. istaknuta je važnost razvijanja međunarodne suradnje kojom se želi uspostaviti suradnja i partnerski odnos sa svim relevantnim međunarodnim subjektima u protuminskom djelovanju. Cilj suradnje je razmjena iskustava i informacija u sustavu protuminskog djelovanja, te prijenos znanja, odnosno, obuka stručnjaka u protuminskom djelovanju. Kvalitetnim programima i sustavom protuminskog djelovanja, nastojimo razminiranje promovirati kao hrvatski izvozni proizvod.

HCR je tijekom 2013. godine, u cilju promocije hrvatskog sustava protuminskog djelovanja međunarodnoj zajednici, provodio brojne aktivnosti prema međunarodnoj protuminskoj zajednici, diplomatskim predstavništvima u Republici Hrvatskoj i predstavnicima donatorskih zemalja.

Prilikom posjeta zamjenika ministra vanjskih poslova Japana, koji je i glavni tajnik hrvatsko-japanske parlamentarne skupine, Ličko-senjskoj županiji prezentiran je minski problem u Republici Hrvatskoj te minski problem u Ličko-senjskoj županiji, kao i doprinos Japana u razminiranju naše zemlje.

HCR su posjetili sljedeći veleposlanici predstavnici diplomatskih predstavništava u Republici Hrvatskoj:

- Republike Azerbajdžan, Nj. E. g. Kamil Khasiyev,
- Islamske Republike Iran, Nj. E. g. Mohsen Sharif Khoadei, sa suradnicima,
- Italije, Nj. E. gđa. Emanuela D. Alessandro,
- Kanade, Nj. E. gđa. Louise LaRocque.

Veleposlanik SAD-a, Nj. E. g. Kenneth Merten sa suradnicima, direktor ITF-a g. Dorijan Maršič, ravnateljica Ureda za razminiranje gđa. Dijana Pleština i ravnatelj HCR-a g. Dražen Jakopec posjetili su završeni projekt razminiranja područja Nacionalnog parka Krka. Sredstva za razminiranje ovog projekta su osigurali Nacionalni park Krka i SAD preko ITF-a. U travnju je HCR posjetio g. David Alen, savjetnik za politička pitanja Veleposlanstva SAD-a s kojim se razgovaralo o daljnim planovima SAD-a u pomoći u protuminskom djelovanju Republici Hrvatskoj.

U Ministarstvu vanjskih i europskih poslova sastali su se pomoćnik ravnatelja HCR-a g. Miljenko Vahtarić i direktor HCR-CTRO d.o.o. s veleposlanikom Socijalističke Republike Vijetnam Nj. E. g. Ngo Duy Ngo na kojem je ponuđena pomoć Republike Hrvatske u rješavanju minskog problema Vijetnama kroz prijenos znanja i iskustava, te edukaciju stručnjaka.

U kolovozu 2013. godine održan je sastanak s gđom. Sophie Robin, Voditeljicom projekata međunarodne suradnje Kneževine Monako na kojem se razgovaralo o planovima za nastavak suradnje s HCR-om. Kao rezultat tog sastanka u prosincu je potpisan novi ugovor o donaciji između Kneževine Monako i HCR-a na iznos 225.000 eura za razdoblje 2013.-2015. godina.

HCR posjetili su još delegacije:

- Iračkog Centra za razminiranje, direktor g. Essa Raheem Al-Fayadh sa suradnicima. Tema sastanka: razmjena iskustava, pomoć u organizaciji centra,
- Iranskog Centra za razminiranje, direktor g. Mohammad Hussein Amirahmadi, zamjenik direktora g. Alireaza Raessi sa suradnicima. Tema sastanka: razmjena iskustava.
- Čileanske Nacionalne komisije za razminiranje, zamjenik predsjednika major Christian Zincker te Voditelj centra za razminiranje i obuku, satnik Enrique Villanueva. Tema sastanka: potpisivanje Sporazuma o suradnji, edukacija čileanskih stručnjaka u protuminskom djelovanju,
- Kolumbije, pukovnik Henry Palomino, zapovjednik bojne za razminiranje sa suradnicima. Tema sastanka: razmjena iskustava, pomoć HCR-a i HCR-CTRO-a u organiziranju nadzora nad poslovima razminiranja, uspostava baze podataka.
- Kanada, predstavnici kanadskog parlamenta.

Delegacije Ureda za razminiranje i HCR-a sudjelovale su u radu 4. sastanka država potpisnica Konvencije o kazetnom streljivu koji je održan u rujnu u Lusaki, Zambija, te 13. sastanku država potpisnica Ottawske konvencije u Ženevi, Švicarska. Predstavnik HCR-a sudjelovao je u radu 16. sastanka direktora centara za razminiranje i tehničkih savjetnika UN-a koji se svake godine održava u Ženevi, Švicarska.

Kao što je Planom 2013. predviđeno, u Šibeniku je održano jubilarno 10. Međunarodno stručno savjetovanje i sajam opreme „Humanitarno razminiranje 2013“ u organizaciji HCR-a i HCR-CTRO-a, a pod pokroviteljstvom Predsjednika Republike Hrvatske, prof.dr.sc. Ive Josipovića koji je i otvorio savjetovanje. Savjetovanju je prisustvovalo preko 200 sudionika iz 35 zemalja. U sklopu savjetovanja održani su i sastanci projekta TIRAMISU, te prezentacije 11. radionice Međunarodnog naprednog robotičkog programa IARP HUDEM 2013. Osim uobičajenog prikaza rada strojeva i prezentacije ostale opreme za razminiranje i detekciju, sudionici su imali jedinstvenu priliku vidjeti prikaz dresure pčela za otkrivanje eksploziva, koji je pripremio profesor s Agronomskog fakulteta u Zagrebu, dr.sc. Nikola Kezić sa suradnicima. Predstavnici norveške nevladine organizacije Norveška narodna pomoć (NPA) i njihovog centra za obuku pasa iz Bosne i Hercegovine (NPA GTC) demonstrirali su rad sa psima u razminiranju, a predstavnici Hrvatskog zavoda za hitnu medicinu izveli su prikaz izvlačenja stradalog pirotehničara iz minskog polja. Na plaži ispred hotela Ivan u turističkom naselju Solaris, ronioci Regionalnog centra za podvodno razminiranje iz Crne Gore izveli su prikaz otkrivanja mina i eksplozivnih sredstava pod vodom.

Ured za razminiranje i RACVIAC Centar za sigurnost i suradnju organizirali su u Rakitju, Zagreb, seminar o Ottawskoj konvenciji kojem je prisustvovalo 40-tak sudionika iz zemalja Jugoistočne Europe. U sklopu seminara organiziran je posjet HCR-u i obilazak područja Mošćenice u gradu Petrinji.

HCR-CTRO d.o.o. na međunarodnom planu aktivan je ponajviše na polju obuke. Svi tečajevi koje provodi HCR-CTRO u skladu su s IMAS-om i CEN-ovim sporazumima (CWA), ukoliko su primjenjivi. U 2013. godini provedeni su sljedeći tečajevi za međunarodne partnere:

- **NPA BiH.** U veljači je održan ispit za EOD 1. stupanj i obuka za EOD 2. stupanj za djelatnike NPA u Bosni i Hercegovini. Ispitu je pristupilo sedamnaest djelatnika NPA-a, a petnaest ih je položilo i nastavilo s obukom za 2. stupanj.
- **EMERCOM DEMINING.** U ožujku je održana obuka za rusku tvrtku EMERCOM DEMINING na temu upravljanja u razminiranju. Obuku je financirao ITF Enhancing Human Security. Na obuci je sudjelovalo deset

- sudionika, šestorica su se školovala za voditelje radilišta i četvorica za kontrolore kvalitete. Obuka je provedena u Paraćinu, u Srbiji.
- **NPA Srbija, Centar za razminiranje Srbije, MUP Srbije i Ministarstvo obrane Srbije.** U prosincu je HCR-CTRO d.o.o. proveo ispit za 1. stupanj EOD-a i intenzivnu obuku za 2. stupanj za 17 zaposlenika NPA Srbije, Centra za razminiranje Srbije, Ministarstva obrane i Ministarstva unutarnjih poslova Republike Srbije. Obuka je provedena u Srbiji. Obuci je prethodio ispit znanja 1. stupnja. Obuka je provedena na zahtjev ovlaštenih institucija u Republici Srbiji, a financiralo ju je Ministarstvo vanjskih i europskih poslova Republike Hrvatske kroz Program razvojne pomoći.
 - **Jordan.** U rujnu je u Ammanu, HCR-CTRO proveo ispit za EOD 1. stupanj za djelatnike Nacionalnog ureda za razminiranje i rehabilitaciju (NCDR). Ispitu je pristupilo petnaest kandidata i svi su položili, te su u studenom doputovali u Zagreb i završili tečaj za EOD 2. stupanj. Obuku je financiralo hrvatsko Ministarstvo vanjskih i europskih poslova u sklopu Programa razvojne pomoći.
 - **Irak.** Za djelatnike iračkog Ureda za razminiranje (DMA), u 2013. godini HCR-CTRO proveo je nekoliko tečajeva po posebnom zahtjevu naručitelja, te obuku za EOD:
 - u studenom je u Zagrebu provedena obuka o obilježavanju i ograđivanju za 7 djelatnika. Obuka se sastojala od teoretskog dijela, koji se provodio u učionici HCR-CTRO-a i praktičnog dijela u kojemu su polaznici obuke upoznati s načinom obilježavanja i ograđivanja u Republici Hrvatskoj, sukladno hrvatskom SOP-u i IMAS-u 08.40. U terenskom dijelu obuke, polaznici su obišli različite terene u Hrvatskoj i upoznali se s raznim načinima obilježavanja;
 - u prosincu je u Topuskom provedena obuka za 21 zaposlenika DMA na temu netehničkog izviđanja te tečaj za EOD 2. stupanj.

Za protuminsko djelovanje su bili zainteresirani i brojni strani mediji i novinari koji su obilazili projekte razminiranja i interesirali se o napretku Republike Hrvatske u rješavanju minskog problema, te o znanstveno-istraživačkim projektima koji se provode u Hrvatskoj. Tako su o problemu mina izvještavali:

- RTL München, SR Njemačka,
- Publico medijska kuća, Portugal,
- Xinhua News Agency, NR Kina,
- TV France 24, Republika Francuska,
- Neovisna novinska kuća Barcelona, Španjolska,
- Kineska centralna televizija Europa, NR Kina.

Iz svega navedenog vidljivi su naponi i provedene aktivnosti HCR-a s ciljem ostvarenja zadanih ciljeva Planom 2013. koji se odnose na t. 4.4. Promoviranje hrvatskog sustava protuminskog djelovanja međunarodnoj zajednici i provođenje potpisanih međunarodnih sporazuma o suradnji

6. POKRETANJE I USVAJANJE NOVOG ZAKONA O PROTUMINSKOM DJELOVANJU I PRIPADAJUĆIH PODZAKONSKIH AKATA

Sredinom 2013. godine ministar unutarnjih poslova osnovao je Radnu grupu za izradu novog Zakona o protuminskom djelovanju u koju su imenovani predstavnici Ureda za razminiranje, Ministarstva unutarnjih poslova, HCR-a, te udruga sindikata i poslodavaca koje djeluju u humanitarnom razminiranju.

Sukladno zadanom u Planu 2013. u izradu Zakona se krenulo polazeći od novog koncepta da to bude Zakon o protuminskom djelovanju, a ne samo o humanitarnom razminiranju, tj. s namjerom da obuhvati sve komponente protuminskog djelovanja, odnosno i one djelatnosti koje do sada nisu, ili nisu u dovoljnoj mjeri, bile regulirane postojećim Zakonom, kao što su edukacija o opasnostima od mina i pomoć žrtvama mina. Takođe jedna od polazišnih osnova je i uklađivanje s novim dostignućima međunarodnih standarda protuminskog djelovanja, posebice onih koji se odnose na obavljanje tehničkog izvida i mogućnosti utvrđivanja nezagađenosti minski sumnjivih područja.

Kao pomoć članovima Radne skupine HCR je u rad na Zakonu i iznalaženje najboljih rješenja uključio i sve svoje stručne zaposlenike, kao i dio stručnih zaposlenika HCR-a - Centra za testiranje, razvoj i obuku d.o.o., tvrtke Mungos razminiranje d.o.o. Sisak i Zaklade za humanitarno razminiranje „Hrvatska bez mina“.

7. REORGANIZACIJA HRVATSKOG CENTRA ZA RAZMINIRANJE

Iako tijekom 2013. godine nije dovršen rad na novom Zakonu o protuminskom djelovanju koji bi omogućio redefiniranje statusa djelatnika u protuminskom djelovanju, HCR je proveo reorganizaciju koja je doprinjela racionalnijem poslovanju.

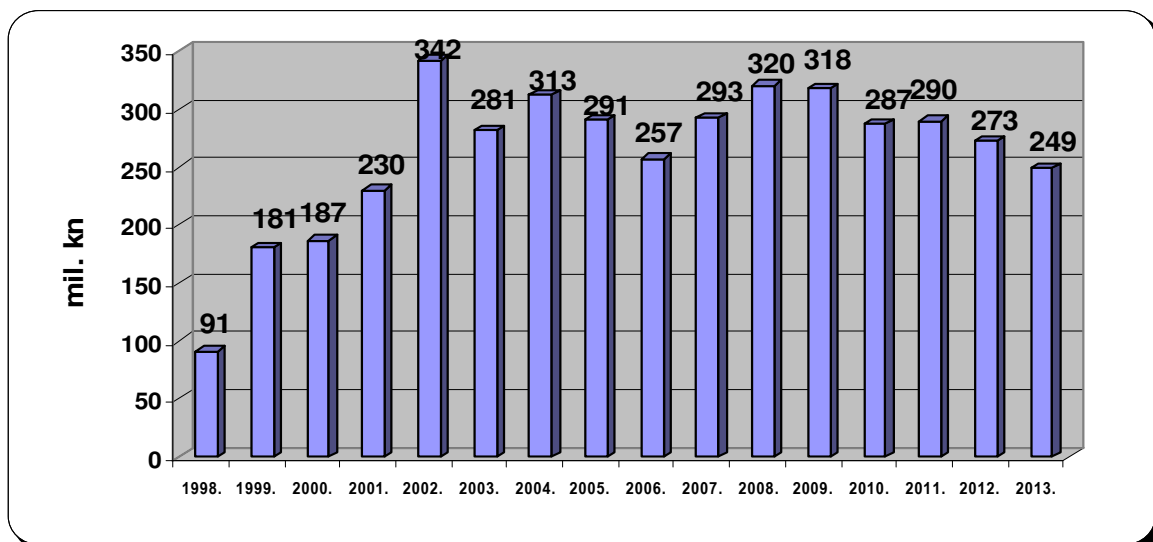
U kolovozu je potpisan novi Kolektivni ugovor za službenike i namještenike HCR-a kojim su sva materijalna prava usklađena s materijalnim pravima u ostalim javnim službama. Također izvršena je i reorganizacija samog HCR-a na način da je smanjen broj rukovodećih službenika i ustrojstvenih jedinica, a poslovanje i funkcioniranje je ustrojeno kroz središnji ured u Sisku i dvije podružnice sa sjedištima u Osijeku i Zadru, dok su nadležnosti prijašnje Podružnice Karlovac preuzeli središnji ured u Sisku i podružnice Istok i Jug (Osijek i Zadar).

Ovakva reorganizacija doprinjela je uštedama od 5.323.889,00 kuna na poziciji Državnog proračuna A672032 UPRAVLJANJE I ADMINISTRACIJA, što je omogućilo da se ta sredstva prilikom rebalansa Državnog proračuna preusmjere na poziciju A672007 Razminiranje i time razminira dodatnih gotovo 700.000 m² miniranog prostora.

Osim toga, nakon provedene reorganizacije pirotehničari HCR-a počeli su sustavno obavljati tehnički izvid, što je prve rezultate dalo već krajem 2013. godine, a puni efekt i rezultat njihovog rada će uslijediti 2014. godine nakon donošenja novog Zakona o protuminskom djelovanju.

8. FINANCIRANJE

Ukupno je od osnivanja HCR-a do 31. prosinca 2013. godine investirano u razminiranje **4,19 milijardi kuna**. Državni proračun sudjeluje s 59% u ukupnim sredstvima za razminiranje, s ukupno 2,53 milijarde kuna.



Graf broj 4. Ukupno financiranje razminiranja po godinama

U 2013. godini, kao i prijašnjih godina, najveći izvor financiranja poslova razminiranja bio je državni proračun Republike Hrvatske koji je sudjelovao u financiranju sa 71,7%. Pravne osobe, odnosno investitori sudjelovali su u investiranju u razminiranje sa 16,5%. Donacije su u ukupnom iznosu sudjelovale s 2,4%, a Europska unija kroz IPA projekte s 9,4%.

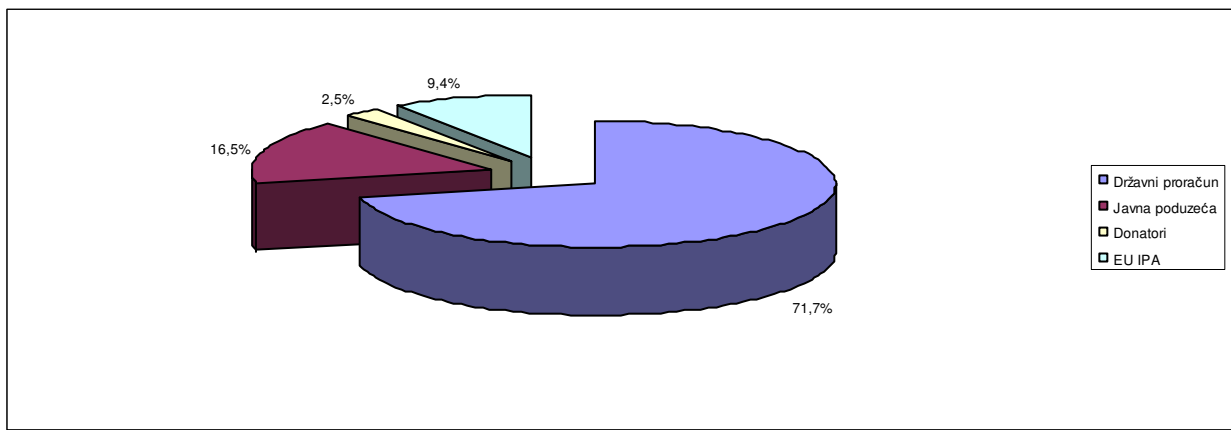
Red. br.	Izvor financiranja	Planirani iznos	Realizirano	% realizacije
1.	Državni proračun	173.833.000,00	178.265.210,00	102,5
a.	Razminiranje	170.083.000,00	172.065.210,00	101,2
b.	Udio u IPA 2010	3.750.000,00	6.200.000,00	165,3
2.	Javna poduzeća i privatni investitori	41.800.000,00	41.013.711,95	98,1
3.	Donatori	8.102.000,00	6.161.729,63	76,1
4.	EU IPA	25.000.000,00	23.299.350,00	93,2
Ukupno		248.735.000,00	248.740.001,58	100,00

Tablica broj 14. Financijsko ostvarenje u 2013. godini - svi izvori financiranja

Od planiranih 248.735.000,00 kn ostvareno je 248.740.001,58 kn što je 100% planiranih sredstava.

8.1. FINANCIRANJE RAZMINIRANJA SREDSTVIMA DRŽAVNOG PRORAČUNA

Državnim proračunom za 2013. godinu za HCR je ukupno planirano financiranje u iznosu od 247.037.000,00 kn, a utrošeno je 245.343.766,00 kuna ili 99,31%.

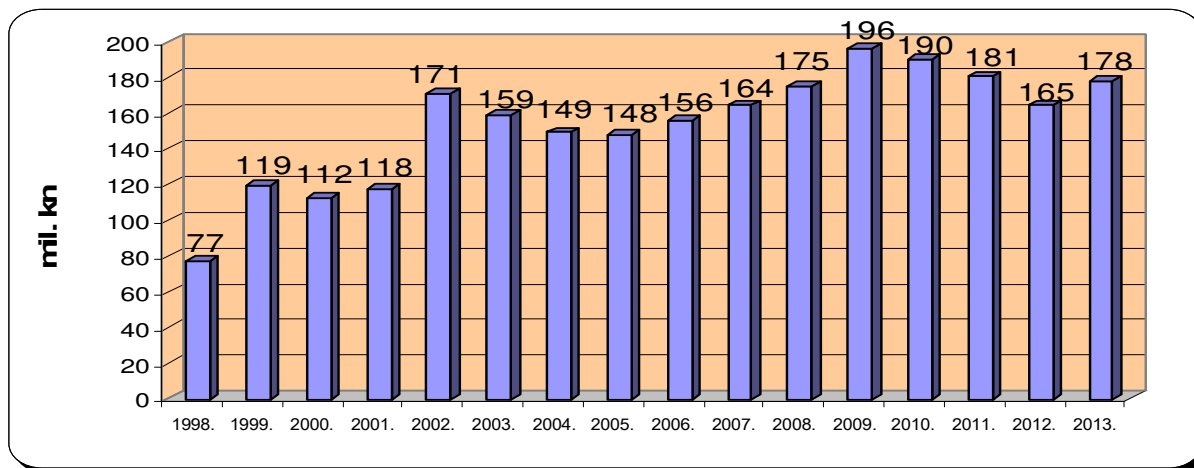


Graf broj 5. Ukupno financiranje razminiranja u 2013. godini

Utrošena sredstva na aktivnosti A672032-Upravljanje i administracija, u koju su uključeni materijalni troškovi i izdaci za zaposlene, iznose 33.884.611,00 kn, odnosno, ostvarenje plana je 86,44%, što je postignuto zahvaljujući reorganizaciji HCR-a, te su cjelokupne uštede na ovoj aktivnosti preusmjerene na aktivnost razminiranja. Na aktivnosti A672007–Razminiranje, utrošeno je 211.234.805 kn odnosno 103,15% od prvotno planiranog, jer su uštede koje su postignute na drugim aktivnostima u rebalansu proračuna preusmjerene na ovu aktivnost. Na aktivnosti A672025-Potpورا radu Centra, utrošeno je 4.500,00 kuna ili 1,48% od prvotno planiranog, jer je HCR - Centar za testiranje, razvoj i obuku d.o.o. kojem je svake godine davana potpora radi održavanja poligona za testiranja u 2013. godini ostvario dovoljno vlastitih prihoda za redovno funkcioniranje i obavljanje svih prenesenih poslova, te su i sredstva s ove aktivnosti preusmjerene na aktivnost razminiranja. Za aktivnost A672011-Obnova voznog parka nije utrošeno ništa, jer je odlučeno da se obnova voznog parka obavi u 2014. godini, a 2.500.000,00 s te aktivnosti u najvećem dijelu preusmjeri na aktivnost razminiranja.

	Opis	Izvorni Plan 2013.	Izvršenje Plana 01.01.-31.12.2012.	%
40	MINISTARSTVO UNUTARNJIH POSLOVA	247.037.000,00	245.343.766,00	99,31
4035	Hrvatski centar za razminiranje	247.037.000,00	245.343.766,00	99,31
A672032	UPRAVLJANJE I ADMINISTRACIJA	39.199.000,00	33.884.611,00	86,44
11	Opći prihodi i primici	39.179.000,00	33.871.618,00	86,45
61	Donacije	20.000,00	12.993,00	64,97
A672007	RAZMINIRANJE	204.783.000,00	211.234.805,00	103,15
11	Opći prihodi i primici	173.533.000,00	174.144.516,00	100,35
12	Učešće u EU fondovima	3.750.000,00	6.200.000,00	165,33
51	Pomoći EU	25.000.000,00	23.299.350,00	93,20
52	Ostale pomoći	500.000,00	73.058,00	14,61
61	Donacije	2.000.000,00	7.517.881,00	375,89
A672025	POTPORA RADU CENTRA	305.000,00	4.500,00	1,48
11	Opći prihodi i primici	305.000,00	4.500,00	1,48
K672008	INFORMATIZACIJA	250.000,00	219.850,00	87,94
11	Opći prihodi i primici	250.000,00	219.850,00	87,94
K672011	OBNOVA VOZNOGA PARKA	2.500.000,00	0,00	0,00
11	Opći prihodi i primici	2.500.000,00	0,00	0,00

Tablica broj 15. Financijsko ostvarenje–državni proračun



Graf broj 6. Prikaz osiguranih sredstava iz državnog proračuna za financiranje poslova razminiranja po godinama

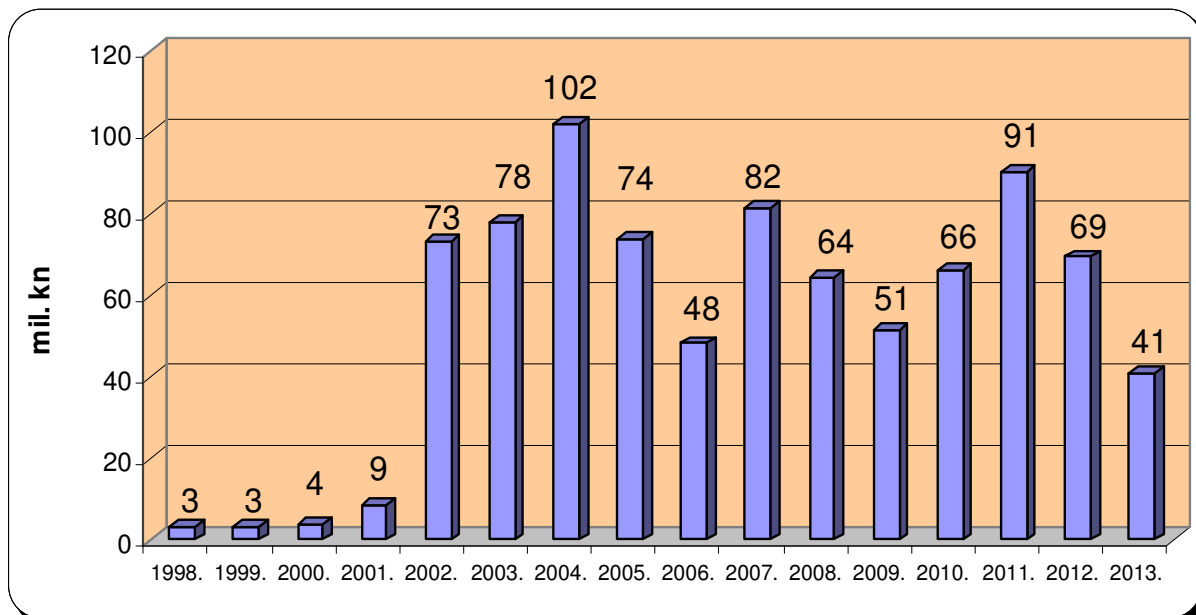
8.2. FINANCIRANJE RAZMINIRANJA SREDSTVIMA PRAVNIH OSOBA-INVESTITORA

Pravne osobe – investitori financirali su poslove razminiranja u ukupnom iznosu od 41.013.711,95 kn. U odnosu na ukupno utrošena sredstva za razminiranje, pravne osobe sudjelovale su sa 16,5%.

U 2013. godini najveći udio među pravnim osobama, kao i u prethodne četiri godine, ostvarile su Hrvatske šume d.o.o. koje su u ostvarenju sredstava pravnih osoba sudjelovale sa 74%. Uz Hrvatske šume d.o.o. čija je ostvarenje 101,4% od planiranog, sljedeći investitor u razminiranje u 2013. godini bila je HŽ Infrastruktura d.o.o. s udjelom od 11%, što je ostvarenje njihovog plana od 254,6%, budući da su tijekom godine pokrenuti projekti obnove pruga koje nisu bile predviđene prilikom izrade Plana 2013. Hrvatske vode su svoj plan za 2013. godinu ostvarile sa 71,5% u financijskom dijelu iako su ugovoreni svi poslovi razminiranja za koje su imali potrebu, ali su zbog nižih cijena koje su izvođači ponudili trebali izdvojiti manje financijskih sredstava od planiranih. Hrvatske ceste d.o.o. su svoj financijski plan investiranja u razminiranje ostvarile sa 70,6%, a INA d.d. sa 71,9% iz istog razloga kao i Hrvatske vode, tj. zbog nižih cijena postignutih prilikom provođenja postupaka javne nabave. JANAF d.d. je sudjelovao, zajedno s HCR-om, u razminiranju trase svog cjevovoda s 1.000.000,00 kuna, dok je realizaciju razminiranja koju je planirao HEP d.o.o., zbog restrukturiranja, preuzeo novi pravni subjekt HOPS d.o.o. i bit će realizirana u prvoj polovici 2014. godine.

Red. br.	Izvor financiranja	Planirani iznos	Realizacija	%
1.	Hrvatske šume d.o.o.	30.000.000,00	30.433.191,47	101,4
2.	Hrvatske vode	5.500.000,00	3.934.096,00	71,5
3.	Hrvatske ceste d.o.o.	1.200.000,00	847.711,38	70,6
4.	HŽ Infrastruktura d.o.o.	1.800.000,00	4.583.073,10	254,6
5.	JANAF	1.500.000,00	1.000.000,00	66,7
6.	HEP d.o.o. (HOPS d.o.o.)	1.500.000,00	-	-
7.	INA d.d.	300.000,00	215.640,00	71,9
Ukupno		41.800.000,00	41.013.711,95	98,1

Tablica broj 16. Financijska realizacija, pravne osobe-investitori



Graf broj 7. Prikaz financiranja poslova razminiranja pravnih osoba po godinama

8.3. FINANCIRANJE RAZMINIRANJA SREDSTVIMA DONATORA

U 2013. godini ukupno je od raznih donacija prikupljeno 9.391.084,79 kuna, od čega je realizirano, tj. dovršeno poslova razminiranja za 6.161.729,63 kuna, dok su za ostala sredstva u tijeku poslovi razminiranja ili postupci ustupanja poslova razminiranja i bit će realizirani u prvoj polovici ove godine.

Donacije su prikupljane i realizirane direktno od strane HCR-a, te putem HCR-ove Zaklade „Hrvatska bez mina“ i Međunarodne ustanove za sigurnost ljudi (ITF).

Najveći donatori u 2013. godini bili su Hrvatska elektroprivreda d.d., SR Njemačka, Privredna banka Zagreb d.d., Hrvatska lutrija, Vlada SAD-a, VIPnet d.o.o. i INA d.d.

Hrvatska elektroprivreda d.d. je sudjelovala u razminiranju i privođenju svrsi kvalitetnih poljoprivrednih površina na području Osječko-baranjske i Vukovarsko-srijemske županije.

SR Njemačka je nastavila program potpore razminiranju kao jedan od stalnih i najvećih donatora. Sredstva je plasirala putem organizacije DEMIRA koja je registrirana 2012. godine (prijasnjih godina preko Arbeiter Samariter Bund-a), te je i zbog registracije nove nevladine organizacije intenzivirala svoje poslove u zadnjem kvartalu 2012. godine, te je većina poslova dovršena, pa time i donacija realizirana, 2013. godine.

Privredna banka Zagreb d.d. je donirala 1.000.000,00 kuna za razminiranje poljoprivrednih površina u istočnoj Slavoniji, te je, sukladno članku 13. stavku 3. Zakona o humanitarnom razminiranju, sama izabrala izvoditelja poslova – svog komitenta ovlaštenu pravnu osobu Rumital d.o.o. Zagreb.

Hrvatska lutrija je uplatila sredstva prikupljena akcijom prodaje srećki u iznosu od 922.383,92 kune, te je u 2013. godini realizirano 116.750,00 kuna na području Promine u Šibensko-kninskoj županiji, dok će preostala sredstva biti realizirana u prvoj polovici 2014. godine za razminiranje Kotar šume u blizini Petrinje na području Sisačko-moslavačke županije.

Vlada SAD-a je, kao i prijašnjih godina, putem ITF-a sudjelovala u sufinanciranju i financiranju projekata na području Šibensko-kninske, Ličko-senjske i Sisačko-moslavačke županije.

VIPnet d.o.o. je, kao najstabilniji i najizdašniji donator iz reda pravnih osoba, i 2013. godine donirao 500.000,00 kuna, te će u u prvoj polovici 2014. godine za tu i prethodnu donaciju biti realiziran jedan projekt na području Ličko-senjske županije i jedan projekt na području Karlovačke županije.

INA d.d. je, svoju donaciju od 500.000,00 kuna realizirala na području naselja Novoselije u Ličko-senjskoj županiji putem Zaklade „Hrvatska bez mina“ i ITF-a.

Humanitarna manifestacija „Za siguran korak“ u organizaciji Američke gospodarske komore, koja je već postala tradicionalno događanje na kraju svake godine, i ove je godine prikupila značajna sredstva koja su plasirana preko ITF-a te su, zajedno sa sredstvima Vlade SAD-a, utrošena za razminiranje područja istočno od naselja Gračac u Ličko-senjskoj županiji.

Šibensko-kninska županija je sa 120.000,00 kuna, putem Zaklade „Hrvatska bez mina“ financirala, zajedno s Vladom SAD-a, razminiranje područja Čista Mala, Sonković i Zaton na svom području, dok će 47.000,00 kuna biti utrošeno za razminiranje područja Kričke.

Postupci za razminiranje sredstvima Karlovačke županije, Grada Osijeka, akcije „2008 protiv mina“, tvrtki Ericson Nikola Tesla d.o.o. i Kozmo d.o.o su u tijeku i bit će realizirani u prvoj polovici 2014. godine, sukladno potpisanim sporazumima.

Ostale neutrošene donacije za koje donator nije utvrdio namjenu bit će iskorištene za razminiranje Kotar šume – područja s najvećim brojem minskih žrtava u Republici Hrvatskoj.

RB.	DONATOR	PLANIRANI IZNOS	UPLAĆENO ILI UGOVORENO	REALIZIRANO*
1	SAD ¹	3.750.000,00	719.093,52	719.093,52
2	ZAKLADA HBM ²	1.000.000,00		
2	PBZ	1.000.000,00	1.000.000,00	1.000.000,00
3	HRVATSKA LUTRIJA d.o.o.	500.000,00	922.383,92	116.750,00
4	VIPnet d.o.o.	500.000,00	500.000,00	
5	KARLOVAČKA ŽUPANIJA	350.000,00	350.000,00	
6	PEUGEOT HRVATSKA	280.000,00	287.470,00	
7	AMCHAM ¹	250.000,00	242.218,48	242.218,48
8	KOZMO d.o.o.	152.000,00	148.450,37	
9	ERICSON NIKOLA TESLA d.o.o.	120.000,00	100.000,00	
10	CITY CENTAR ONE	100.000,00	28.615,60	
11	ORBICO d.o.o.	100.000,00	107.935,00	
12	SR NJEMAČKA ³		1.264.004,87	1.264.004,87
13	HEP d.o.o.		2.200.000,00	2.200.000,00
14	ŠIBENSKO-KNINSKA ŽUPANIJA ⁴		167.000,00	120.000,00
15	GRAD OSIJEK		350.000,00	
16	INA d.d. ⁴		500.000,00	499.662,76
17	KNEŽEVINA MONACO (ostatak donacije)		165.071,00	
18	OSTALE PRAVNE I FIZIČKE OSOBE		338.842,03	
	UKUPNO	8.102.000,00	9.391.084,79	6.161.729,63

Tablica broj 17. Financijsko ostvarene donacija

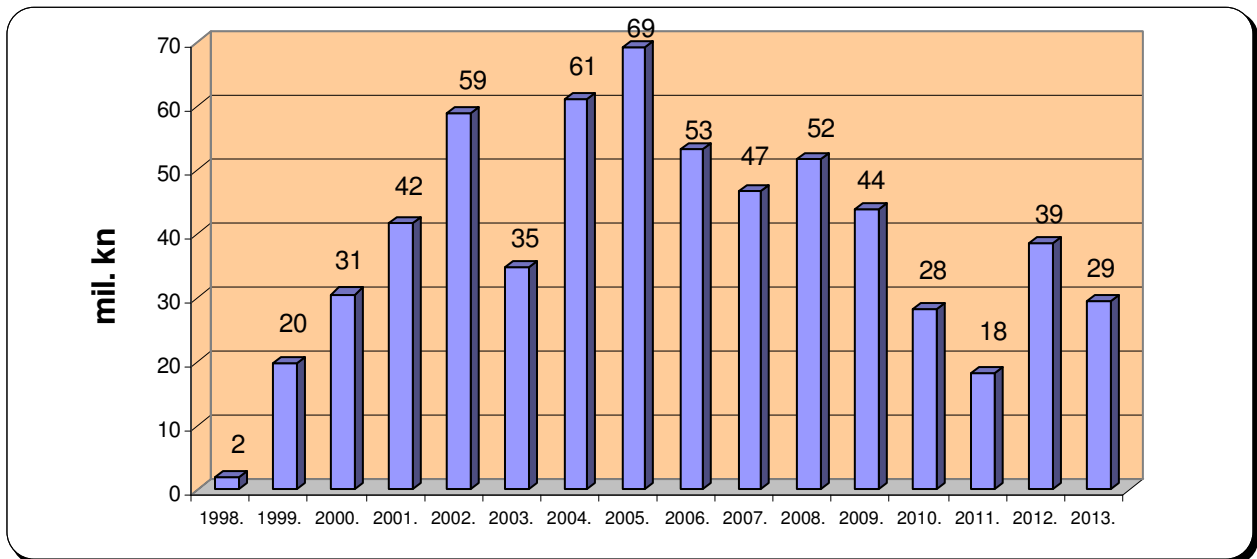
* realizirano znači da su poslovi razminiranja financirani donacijom završeni i preuzeti od HCR-a

¹ realizacija putem ITF-a

² nije donator, već prikuplja donacije i brine o njihovoj realizaciji

³ realizacija putem organizacije DEMIRA (preostalo iz 2012. godine)

⁴ realizirano putem „Zaklade Hrvatska bez mina“



Graf broj 8. Prikaz financiranja poslova razminiranja donatorskim sredstvima po godinama (s uključenim IPA sredstvima).

Iz grafičkog prikaza je vidljivo da je najveći udio donacija, odnosno pomoći iz IPA programa (79%), dok je udio klasičnih donacija 21%, pri čemu se nastavlja trend iz 2012. godine, tj. veći je udio domaćih donacija (13%) naspram stranih donacija (8%).

8.4. RAZMINIRANJE BEZ NAKNADE

U 2013. godini zaključeno je četiri ugovora bez naknade temeljem kojih su tvrtke DOK-ING razminiranje d.o.o. Zagreb, Mungos razminiranje d.o.o. Sisak i BIOS-F d.o.o. Lekenik bez naknade razminirale ukupno 10.356 m² na području Zadarske, Osječko-baranjske i Sisačko-moslavačke županije.

RB.	TVRTKA	NAZIV PROJEKTA	POVRŠINA (m ²)
1.	DOK-ING razminiranje d.o.o.	Područje budućeg mem. Centra na Ražovljevoj glavici kod naselja Škabrnja	245
2.	Mungos razminiranje d.o.o.	Poljoprivredna površina istočno od naselja Nemetni	5.453
3.	BIOS-F d.o.o.	Područje oko izvora Oberšterovac na Kričkom brdu, istočno od Novske	1.184
4.	Mungos razminiranje d.o.o.	Područje trase cjevovoda vodoopskrbe na području Grada Petrinje	3.454
UKUPNO:			10.356 m²

Tablica br. 18. Tvrtke koje su obavile poslove razminiranja bez naknade

8.5. FONDOVI EUROPSKE UNIJE

Dana 26. srpnja 2012. godine potpisan je ugovor pod nazivom „Razminiranje u ratom pogođenim područjima“ sa Europskom komisijom za projekte razminiranja i/ili pretraživanja područja u Karlovačkoj županiji iz programa IPA 2009, u vrijednosti 2.653.333 eura (1.989.999,75 eura – sredstva EU, 663.333,25 eura – učešće RH). Svi poslovi su ugovoreni kroz 5 idejnih projekata ukupne veličine 2.644.374 m². Projekt je realiziran u potpunosti do 26. listopada 2013. godine.

Dana 3. svibnja 2013. godine, iz programa IPA 2009 Leftovers potpisan je ugovor s Europskom komisijom za projekte razminiranja i/ili pretraživanja dodatnih površina u Karlovačkoj županiji, u vrijednosti 1.490.924,95 eura (1.168.885,16 eura – sredstva EU, 322.039,79 eura – učešće RH). Radovi su ugovoreni kroz 3 idejna projekta te 2 dodatna projekta razminiranja i/ili pretraživanja (zbog niže postignute cijene razminiranja na javnom nadmetanju) ukupne veličine 1.778.879 m². Radovi su u tijeku i do 31. prosinca 2013. godine odrađeno je ukupno 85 % od ugovorenog. Konačna realizacija očekuje se u prvom kvartalu 2014. godine (rok sukladno ugovoru je 03.05.2014.).

Dana 31. listopada 2013. godine završen je projekt razminiranja i pretraživanja hrvatsko-mađarske granice pod nazivom „De-mine HU-HR“ financiran sredstvima „IPA program prekogranične suradnje Mađarska-Hrvatska 2007-2013“. Nositelj projekta je bio HCR, a projektni partner je bila Policija mađarske pokrajine Baranya, uz Osječko-baranjsku županiju, PU osječko-baranjsku i Pokrajinu Baranya kao pridružene partnere. Ukupna vrijednost projekta je bila 3.529.393,38 eura, od čega je Europska unija financirala s 2.999.984,36 eura. Od odobrenih sredstava 53% je bilo namijenjeno za Republiku Hrvatsku, a 47% za Mađarsku. Projekt je s hrvatske strane obuhvaćao područja granice u gradovima Belišće i Donji Miholjac, te općinama Petlovac i Draž ukupne površine 1.632.102 m², dok je na predmet projekta s mađarske strane bilo izviđanje 80 km graničnog pojasa sa Republikom Hrvatskom, obilježavanje definiranog minski sumnjivog prostora sa 400 oznaka minske opasnosti i razminiraje 1.000.000 m² definiranog MSP-a. Na hrvatskoj strani je radove izvodio hrvatski konzorcij sa tvrtkom „Istraživač“ iz Nuštra kao voditeljem konzorcija te je ukupno pronađeno i uništeno 121 mina i 3 komada NUS-a. Na mađarskoj strani radove je izvodio također hrvatski konzorcij s tvrtkom „DOK-ING razminiranje“ iz Zagreba kao voditeljem konzorcija koji su ukupno pronašli i uništili 6 mina i 25 komada NUS-a. Realizacijom ovog projekta je u potpunosti očišćena granica između dvije države u minimalnoj širini 50 m od državne granice čime su stvoreni uvjeti za nesmetano obavljanje aktivnosti nadležnih institucija za kontrolu i nadzor granice, rehabilitaciju graničnog područja te normalan život stanovništva u pograničnom području.

HCR, uz projekte Europske unije koji su u tijeku, očekuje u prvom kvartalu 2014. godine potpisivanje ugovora iz programa IPA 2013, za razminiranje područja u Zadarskoj, Sisačko-moslavačkoj, te Ličko-senjskoj županiji u iznosu od 4.000.000,00 eura.

RB.	Projekt	Realizacija *u kunama
1.	IPA 2009	10.053.088,00
2.	IPA 2009 Leftovers	7.047.910,00
3.	De-mine HU-HR	6.198.352,00
	UKUPNO:	23.299.350,00

Tablica broj 19. Financijsko ostvarenje sredstava iz EU fondova

8.6. PROSJEČNA CIJENA RAZMINIRANJA

Prosječna cijena svih realiziranih poslova razminiranja u 2013. godini bila je 6,15 kn/m² bez PDV-a, odnosno 7,69 kn/m² s PDV-om.

9. ZAKLJUČAK

U 2013. godini ukupno je smanjeno MSP Republike Hrvatske za 10,5% u odnosu na početno dana 1. siječnja 2013. godine.

Upoređujući ostvarenje s onim iz 2012. godine, u 2013. godini u Republici Hrvatskoj je 4,6 km² više smanjenog MSP-a. Iako su utrošena financijska sredstva u 2012. godini bila za 23,9 mil. kuna veća od utrošenih u 2013. godini, u 2013. godini smanjeno MSP je veće za 7%.

U 2013. godini poslovi humanitarnog razminiranja su ugovoreni u obimu većem od planiranog i Plan je u ovom dijelu prebačen za 18,8%. U usporedbi s 2012. godinom ukupno je u Republici Hrvatskoj razminirano 6% više površina.

Opće izviđanje je u 2013. godini ostvareno gotovo u cijelosti, odnosno s 96,8%.

Obilježnost cjelokupnog minski sumnjivog područja, koordinacija edukacije o opasnostima od mina i pomoći žrtvama mina, te međunarodna suradnja izvršene su u obimu i na način kako je utvrđeno Planom 2013.

U 2013. godini izvršena je reorganizacija HCR-a na način da je smanjen broj rukovodećih službenika i ustrojstvenih jedinica, a poslovanje i funkcioniranje je ustrojeno kroz središnji ured u Sisku i dvije podružnice sa sjedištima u Osijeku i Zadru, dok su nadležnosti prijašnje Podružnice Karlovac preuzeli središnji ured u Sisku i podružnice Istok i Jug (Osijek i Zadar).

Ovakva reorganizacija doprinjela je uštedama od 5.323.889,00 kuna na poziciji Državnog proračuna A672032 UPRAVLJANJE I ADMINISTRACIJA, što je omogućilo da se ta sredstva prilikom rebalansa Državnog proračuna preusmjere na poziciju A672007 Razminiranje i time razminira dodatnih gotovo 700.000 m² miniranog prostora.

Iako je ovim Izvješćem o ostvarenju Plana 2013. utvrđeno izvršenje Plana 2013., potrebno je istaknuti niže navedenu činjenicu bitnu za ostvarenje strateških odluka vezanih za protuminsko djelovanje u Republici Hrvatskoj.

Nacionalnim programom protuminskog djelovanja (u daljnjem tekstu: Program) kojeg je donio Hrvatski sabor u rujnu 2009. godine planirano je ukupno smanjenje minski sumnjivog prostora Republike Hrvatske u 2013. godini za 139,5 km². Programom je utvrđeno razminiranje površine veličine od 72,2 km². S obzirom da su raspoloživa financijska sredstva u 2013. godini iznosila 249 mil. kuna, što je više od 2 puta manje od utvrđenih Programom, ostvarenje dijela Programa u 2013. godini, a koji se odnosi na razminiranje nije bilo moguće izvršiti u Programom planiranoj veličini.

10. PRILOG: IZVJEŠĆE O PROVEDBI PLANA HUMANITARNOG RAZMINIRANJA VOJNIH OBJEKATA ORUŽANIH SNAGA REPUBLIKE HRVATSKE I UTROŠENIM FINANCIJSKIM SREDSTVIMA ZA 2013. GODINU

**IZVJEŠĆE O PROVEDBI PLANA HUMANITARNOG RAZMINIRANJA VOJNIH
OBJEKATA ORUŽANIH SNAGA REPUBLIKE HRVATSKE I UTROŠENIM
FINANCIJSKIM SREDSTVIMA ZA 2013. GODINU**

Zagreb, travanj 2014.

1. UVOD

Razminiranje vojnih objekata u 2013. godini provodila je Pionirska bojna inženjerske pukovnije Zapovjedništva za obuku i doktrinu Hrvatske kopnene vojske u skladu sa Zakonom o humanitarnom razminiranju koji poslovima humanitarnog razminiranja smatra i poslove razminiranja vojnih objekata.

Vojnim objektima smatraju se vojne lokacije i građevine odnosno nekretnine u vlasništvu Republike Hrvatske koje su dane na upravljanje i raspolaganje Ministarstvu obrane, kao i nekretnine koje se unajmljuju za rad, smještaj i obuku zapovjedništava, postrojbi i ustanova te posebne vojne građevine specifične namjene.

U nastavku je pregled svih aktivnosti razminiranja koje je postrojba provodila 2013. godine.

2. PROVEDBA ZADAĆA IZ PLANA RAZMINIRANJA VOJNIH OBJEKATA ZA 2013. GODINU

A. Realizirane zadaće

(1) Zadaća: Opći i tehnički izvid minski sumnjivog kompleksa „Božići“ te obilježavanje minsko sumnjivih područja – Obljajac, Brkuša prema izvoru Mrežnice, područje od borove šume prema Suvači i dva groblja u Močilima na vojnom poligonu „Eugen Kvaternik“ u Slunju.

(a) Pokazatelji izvršenja zadaće:

- pretražena površina.....1 130 m²
- obilježavanje.....3 150 m²
- pronađeno i uništeno protupješačkih mina (PP)0 kom.
- pronađeno i uništeno protuoklopnih mina (PO)0 kom.
- pronađeno i uništeno ostalih neeksploziviranih ubojnih sredstava (NUS)1 kom.

(b) Ostvareni resursi:

- rad strojeva..... 5 mh¹
- rad ljudi..... 1 224 čh²
- prijeđeni put.....2 440 km
- utrošak goriva 5 555 l
- utrošak maziva 2,5 l

(c) Vrijednost radova133.180,00 kn

(d) Troškovi postrojbe24.166,50 kn

(2) Zadaća: Saniranje posljedica požara u vojno-skladišnom kompleksu „Pađene“ kod Knina.

(a) Pokazatelji izvršenja zadaće:

1. Moto sati rada strojeva
2. Čovjek sati rada

Pirotehnički vizualni pregled izvršen je u sektorima: 1, 26, 29, 30, 31, 33, 35, 36, 39, 41, 42, 44, 45, 47, 48, 50, 56, 60, 66, 68, 71, 72, 73, 74 i 76.

- pregledana površina5 125 000 m²
- pronađeno i uništeno PP mina 0 kom.
- pronađeno i uništeno PO mina 0 kom.
- pronađeno i uništeno ostalih NUS-a 5 kom.

(b) Ostvareni resursi:

- rad strojeva..... 0 mh
- rad ljudi..... 7600 čh
- prijeđeni put.....0 km
- utrošak goriva 0 l
- utrošak maziva 0 l

(c) Vrijednost radova684.000,00 kn

(d) Troškovi postrojbe114.643,00 kn

B. Započete zadaće

(1) Zadaća: Razminiranje prostora oko repetitora „Čatrnja“ na vojnom poligonu „Eugen Kvaternik“ u Slunju.

(a) Pokazatelji izvršenja zadaće:

- razminirana površina 1 518 m²
- pronađeno i uništeno PP mina 0 kom.
- pronađeno i uništeno PO mina 0 kom.
- pronađeno i uništeno ostalih NUS-a 0 kom.

(b) Ostvareni resursi:

- rad strojeva..... 30 mh
- rad ljudi..... 1 544 čh
- prijeđeni put..... 1 670 km
- utrošak goriva 684 l
- utrošak maziva 6 l

(c) Vrijednost radova172.320,00 kn

(d) Troškovi postrojbe32.955,00 kn

Napomena: Radovi su privremeno prekinuti 7. lipnja 2013. zbog nedostatka sanitetske ekipe. Radovi su u Planu razminiranja vojnih objekata za 2014. godinu.

(2) Zadaća: Razminiranje vojarne "Pukovnik Predrag Matanović" i vojno-skladišnog kompleksa "Šuma" u Petrinji.

(a) Pokazatelji izvršenja zadaće:

- razminirana površina 129 314 m²
- pronađeno i uništeno PP mina 11 kom.
- pronađeno i uništeno PO mina 9 kom.
- pronađeno i uništeno ostalih NUS-a2 868 kom.

(b) Ostvareni resursi:

- rad strojeva 45 mh

– rad ljudi	37 240 čh
– prijeđeni put	2 310 km
– utrošak goriva	861 l
– utrošak maziva.....	16,5 l
(c) Vrijednost radova	3.401.580,00 kn
(d) Troškovi postrojbe	613.076,16 kn

Napomena: Radovi su privremeno prekinuti 29. studenog 2013. zbog loših vremenskih uvjeta (kiša, snijeg, niske temperature). Radovi su predviđeni u Planu razminiranja vojnih objekata za 2014. godinu, a nastavit će se ovisno o vremenskim uvjetima (realizirano je 88% zadaće).

(3)Zadaća: Tehnički izvid, pirotehnički pregled i prikupljanje neeksploziviranih ubojnih sredstava u vojno-skladišnom kompleksu "Hrvatski Ždral" Doljani.

(a) Pokazatelji izvršenja zadaće:

Tehnički izvid, pirotehnički pregled i prikupljanje NUS-a

– razminirana površina	96 602 m ²
– pronađeno i uništeno PP mina2 kom.
– pronađeno i uništeno PO mina0 kom.
– pronađeno i uništeno ostalih NUS-a	47 712 kom.

(b) Ostvareni resursi:

– rad strojeva.....	185 mh
– rad ljudi.....	29 952 čh
– prijeđeni put.....	5 630 km
– utrošak goriva	3 623 l
– utrošak maziva	15 l

(c) Vrijednost radova

(d) Troškovi postrojbe

Napomena: Radovi su privremeno prekinuti 5. prosinca 2013. zbog loših vremenskih uvjeta (kiša, snijeg, niske temperature). Radovi su predviđeni u Planu razminiranja vojnih objekata za 2014. godinu, a nastavit će se ovisno o vremenskim uvjetima (realizirano je 84% zadaće).

(4)Zadaća: Razminiranje metne situacije zrakoplovnog streljista Obljajac-Brkuša na vojnom poligonu „Eugen Kvaternik“ u Slunju.

(a) Pokazatelji izvršenja zadaće:

– pretražena površina.....	1 375 m ²
– pronađeno i uništeno PP mina0 kom.
– pronađeno i uništeno PO mina0 kom.
– pronađeno i uništeno ostalih NUS92 kom.

(b) Ostvareni resursi:

– rad strojeva.....	19 mh
– rad ljudi.....	616 čh
– prijeđeni put.....	2 340 km

– utrošak goriva	667 l
– utrošak maziva	0 l
(c) Vrijednost radova	87.460,00 kn
(d) Troškovi postrojbe	22.098,28 kn

Napomena: Zbog loših vremenskih uvjeta i nepristupačnosti prilaznog puta sanitetsko vozilo nije moglo prići radilištu kako bi se u slučaju ozljede mogla pružiti prva pomoć. Zbog toga se radilište obilježilo i privremeno zatvorilo, a radovi su nastavljeni u ožujku 2014. godine.

C. Nerealizirane zadaće

- Projektno/tehnički izvid minsko sumnjivog područja inženjerijskog poligona „Cerovac“.
- Razminiranje minsko sumnjivog područja u vojno-skladišnom kompleksu „Lučani“ Sveti Rok.
- Razminiranje minsko sumnjivog područja u vojno-skladišnom kompleksu „Jasikovac“ Gospić.
- Razminiranje minsko sumnjivog područja u vojno-skladišnom kompleksu „Čerkezovac“ Dvor na Uni.

Napomena: Navedene zadaće nisu provedene zbog duljeg angažiranja inženjerijske postrojbe na ostalim zadaćama iz Plana razminiranja.

D. Provedena izviđanja

(1) Zadaća: Izvid i izrada projektne dokumentacije vojarne „Zemunik“ Zadar.

- Vrijeme izvršenja: 12. do 15. veljače 2013.

(2) Zadaća: Izvid i izrada projektne dokumentacije „Vela Glava“ Smokovo, otok Vis.

- Vrijeme izvršenja: 26. veljače do 1. ožujka 2013.

(3) Zadaća: Izvid i izrada projektne dokumentacije vojno-skladišnog kompleksa „Brdo“ Petrinja.

- Vrijeme izvršenja: 29. travnja 2013.

(4) Zadaća: Izvid i izrada projektne dokumentacije vojarne „Pukovnik Milivoj Halar“ Dugo Selo

- Vrijeme izvršenja: 2. svibnja 2013.

3. TROŠKOVI IZVRŠENJA RADOVA RAZMINIRANJA I PRETRAŽIVANJA U 2013. GODINI

Za obavljene poslove razminiranja vojnih objekata u 2013. godini utrošeno je ukupno 1.320.000,00 kn.

4. ZAKLJUČAK

Tijekom 2013. godine provedeni su radovi na 10 zadaća humanitarnog razminiranja vojnih objekata. Zadaće su obuhvaćale pretraživanje i razminiranje minsko sumnjivih površina na području vojnih objekata te izvide i izradu projektne dokumentacije.

Izvršenjem zadaća prikazanih u ovom Izvješću ukupno je razminirano 229 939 m² te pretraženo 5 125 000 m² pri čemu je pronađeno ukupno 45 700 komada minsko-eksplozivnih i ubojnih sredstava.