



**HRVATSKI SABOR**

KLASA: 022-03/17-01/157  
URBROJ: 65-17-02

Zagreb, 9. studenoga 2017.

**ZASTUPNICAMA I ZASTUPNICIMA  
HRVATSKOGA SABORA**

**PREDSJEDNICAMA I PREDSJEDNICIMA  
RADNIH TIJELA**

Na temelju članka 33. stavka 1. podstavka 3. Poslovnika Hrvatskoga sabora u prilogu upućujem, *Izvešće o provedbi aktivnosti protuminskog djelovanja i utrošenim financijskim sredstvima u 2015. i 2016. godini*, koje je predsjedniku Hrvatskoga sabora u vezi s člankom 7. stavkom 10. Zakona o protuminskom djelovanju ("Narodne novine", broj 110/15), podnijela Vlada Republike Hrvatske, aktom od 9. studenoga 2017. godine.

Za svoje predstavnike, koji će u njezino ime sudjelovati u radu Hrvatskoga sabora i njegovih radnih tijela, Vlada je odredila Damira Krstičevića, potpredsjednika Vlade Republike Hrvatske i ministra obrane, dr. sc. Davora Božinovića, ministra unutarnjih poslova, Tomislava Ivića, državnog tajnika u Ministarstvu obrane, Žarka Katića, državnog tajnika u Ministarstvu unutarnjih poslova i dr. sc. Damira Truta, pomoćnika ministra unutarnjih poslova.

**PREDSJEDNIK**

  
**Gordan Jandroković**



**VLADA REPUBLIKE HRVATSKE**


**Klasa:** 022-03/17-14/13  
**Urbroj:** 50301-29/09-17-3  
**Zagreb,** 9. studenoga 2017.

**PREDSJEDNIKU HRVATSKOGA SABORA**

**Predmet:** Izvješće o provedbi aktivnosti protuminskog djelovanja i utrošenim financijskim sredstvima u 2015. i 2016. godini

Na temelju članka 7. stavka 10. Zakona o protuminskom djelovanju (Narodne novine, broj 110/15), Vlada Republike Hrvatske podnosi Izvješće o provedbi aktivnosti protuminskog djelovanja i utrošenim financijskim sredstvima u 2015. i 2016. godini.

Za svoje predstavnike, koji će u njezino ime sudjelovati u radu Hrvatskoga sabora i njegovih radnih tijela, Vlada je odredila Damira Krstičevića, potpredsjednika Vlade Republike Hrvatske i ministra obrane, dr. sc. Davora Božinovića, ministra unutarnjih poslova, Tomislava Ivića, državnog tajnika u Ministarstvu obrane, Žarka Katića, državnog tajnika u Ministarstvu unutarnjih poslova i dr. sc. Damira Truta, pomoćnika ministra unutarnjih poslova.



**IZVJEŠĆE O PROVEDBI AKTIVNOSTI PROTUMINSKOG  
DJELOVANJA I UTROŠENIM FINANCIJSKIM SREDSTVIMA  
U 2015. I 2016. GODINI**

## SADRŽAJ

<b>I. UVOD .....</b>	<b>5</b>
<b>II. ANALIZA NACIONALNOG PROGRAMA PROTUMINSKOG DJELOVANJA ZA RAZDOBLJE 2009.-2016.....</b>	<b>7</b>
<b>III. IZVJEŠĆE O PROVEDBI PLANA HUMANITARNOG RAZMINIRANJA I UTROŠENIM FINANCIJSKIM SREDSTVIMA ZA 2015. GODINU.....</b>	<b>10</b>
<b>1. Realizacija Temeljnih ciljeva Plana humanitarnog razminiranja za 2015. godinu .....</b>	<b>11</b>
<b>1.1. Smanjenje MSP-a u Republici Hrvatskoj u 2015. godini .....</b>	<b>12</b>
1.1.1. Ukupno smanjenje MSP-a .....	12
1.1.1.1. Smanjenje MSP-a poslovima razminiranja .....	13
1.1.1.2. Smanjenje MSP-a provedbom općeg izvoda .....	23
1.1.1.2.1. Povećanje MSP-a provedbom općeg izvoda.....	24
1.1.1.3. Struktura razminiranog i općim izvidom smanjenog MSP-a.....	25
1.1.1.4. Ostvarenje planiranih podciljeva.....	27
1.1.1.4.1. Rješavanje u cijelosti minskog problema Vukovarsko-srijemske županije .....	27
1.1.1.4.2. Rješavanje u cijelosti minskog problema Brodsko-posavske županije .....	27
1.1.1.4.3. Rješavanje u cijelosti minskog problema poljoprivrednog zemljišta Karlovačke, Osječko-baranjske i Požeško-slavonske županije i započinjanje s cjelovitim rješavanjem minskog problema poljoprivrednog zemljišta Splitsko-dalmatinske, Šibensko-kninske i Zadarke županije .....	29
1.1.1.4.4. Nastavljanje rješavanja minskog problema poljoprivrednog zemljišta Ličko-senjske i Sisačko-moslavačke županije .....	30
1.1.1.4.5. Nastavljanje sa sustavnim razminiranjem gospodarskih šuma u Osječko-baranjskoj i Sisačko-moslavačkoj županiji .....	32
<b>1.2. Održavanje i unaprjeđivanje sustava obilježnosti cjelokupnog MSP-a i područja zagađenog isključivo neeksplodiranim ubojnim sredstvima .....</b>	<b>33</b>
<b>1.3. Koordiniranje aktivnosti edukacije o opasnostima od mina i pomoći žrtvama mina ...</b>	<b>34</b>
1.3.1. Edukacija o opasnostima od mina .....	34
1.3.2. Žrtve mina .....	35
<b>1.4. Promoviranje hrvatskog sustava protuminskog djelovanja međunarodnoj zajednici .</b>	<b>37</b>
<b>1.5. Usvajanje pripadajućih podzakonskih akata sukladno novom Zakonu o protuminskom djelovanju.....</b>	<b>40</b>
<b>2. Provođenje i koordiniranje projekata koji se financiraju sredstvima Europske unije iz finansijske perspektive 2014.-2020.....</b>	<b>41</b>
2.1.1. Provođenje projekata koji se planiraju financirati sredstvima iz programa koji podržavaju ciljeve Europske unije iz finansijske perspektive 2014.-2020 .....	44
<b>3. Pregled realizacije pretpristupnih fondova Europske unije .....</b>	<b>45</b>
<b>4. Financiranje .....</b>	<b>46</b>
<b>4.1. Državni proračun.....</b>	<b>48</b>
<b>4.2. Investitori .....</b>	<b>50</b>

<b>4.3. Donacije</b> .....	<b>51</b>
<b>4.4. Razminiranje poljoprivrednog zemljišta</b> .....	<b>52</b>
<b>4.5. Razminiranje bez naknade</b> .....	<b>53</b>
<b>4.6. Ukupno realizirana finansijska sredstva</b> .....	<b>54</b>
<b>4.7. Prosječna cijena poslova razminiranja</b> .....	<b>54</b>
<b>5. Prikaz razminiranih područja u 2015. godini po županijama i izvoru financiranja</b> .....	<b>55</b>
<b>IV. IZVJEŠĆE O PROVEDBI PLANA PROTUMINSKOG DJELOVANJA I UTROŠENIM FINANCIJSKIM SREDSTVIMA ZA 2016. GODINU</b> .....	
<b>1. Realizacija Temeljnih ciljeva Plana protuminskog djelovanja za 2016. godinu</b> .....	<b>59</b>
<b>1.1. Smanjenje MSP-a u Republici Hrvatskoj u 2016. godini</b> .....	<b>59</b>
1.1.1. Ukupno smanjenje MSP-a .....	59
1.1.1.1. Smanjenje MSP-a poslovima razminiranja .....	61
1.1.1.2. Smanjenje MSP-a provedbom općeg i tehničkog izvoda .....	69
1.1.1.2.1. Povećanje MSP-a provedbom općeg izvoda .....	70
1.1.1.3. Struktura razminiranog i općim izvidom smanjenog MSP-a.....	70
1.1.1.4. Ostvarenje planiranih podciljeva.....	71
1.1.1.4.1. Rješavanje u cijelosti minskog problema Brodsko-posavske županije .....	71
1.1.1.4.2. Rješavanje u cijelosti minskog problema poljoprivrednog zemljišta Karlovačke, Ličko-senjske, Osječko-baranjske, Požeško-slavonske, Sisačko-moslavačke, Splitsko-dalmatinske, Šibensko-kninske i Zadarske županije .....	72
1.1.1.4.3. Rješavanje u cijelosti minskog problema u 17 jedinica lokalne samouprave .....	75
1.1.1.4.4. Nastavljanje sa sustavnim razminiranjem gospodarskih šuma u Ličko-senjskoj, Požeško-slavonskoj i Sisačko-moslavačkoj županiji.....	77
<b>1.2. Održavanje i unapređivanje sustava obilježnosti cjelokupnog MSP-a i područja zagađenog isključivo neeksploviranim ubojnim sredstvima</b> .....	<b>78</b>
<b>1.3. Koordiniranje aktivnosti edukacije o opasnostima od mina i pomoći žrtvama mina ...</b> <b>78</b>	
1.3.1. Edukacija o opasnostima od mina .....	78
1.3.2. Žrtve mina .....	80
<b>1.4. Promoviranje hrvatskog sustava protuminskog djelovanja međunarodnoj zajednici</b> . <b>82</b>	
<b>1.5. Usvajanje pripadajućih podzakonskih akata sukladno Zakonu o protuminskom djelovanju</b> .....	<b>84</b>
<b>1.6. Pružanje tehničke pomoći u projektima koji će se financirati sredstvima Europske unije iz finansijske perspektive 2014.-2020.</b> .....	<b>85</b>
1.6.1. Provođenje projekata koji se planiraju financirati sredstvima iz programa koji podržavaju ciljeve Europske unije iz finansijske perspektive 2014.-2020. ....	87
1.6.2. Pregled realizacije pretpristupnih fondova Europske unije .....	88
<b>2. Financiranje</b> .....	<b>90</b>
<b>2.1. Financiranje poslova razminiranja</b> .....	<b>91</b>
2.1.1. Državni proračun.....	92
2.1.2. Investitori .....	93

2.1.3. Donacije .....	93
2.1.4. Razminiranje poljoprivrednog zemljišta .....	94
2.1.5. Ukupno realizirana financijska sredstva .....	95
2.1.6. Prosječna cijena poslova razminiranja .....	95
<b>3. Prikaz razminiranih područja u 2016. godini po županijama i izvoru financiranja .....</b>	<b>96</b>
<b>V. ZAKLJUČAK .....</b>	<b>99</b>
<b>VI. RAZMINIRANJE VOJNIH LOKACIJA I GRAĐEVINA .....</b>	<b>103</b>
<b>6.1. Izvešće o provedbi plana humanitarnog razminiranja vojnih lokacija i građevina oružanih snaga Republike Hrvatske i utrošenim financijskim sredstvima za 2015. godinu .....</b>	<b>103</b>
<b>6.2. Izvešće o provedbi plana humanitarnog razminiranja vojnih lokacija i građevina oružanih snaga Republike Hrvatske i utrošenim financijskim sredstvima za 2016. godinu .....</b>	<b>103</b>

## I. UVOD

U ovom Izvešću o provedbi aktivnosti protuminskog djelovanja i utrošenim financijskim sredstvima u 2015. i 2016. godini sadržano je Izvešće o provedbi Plana humanitarnog razminiranja i utrošenim financijskim sredstvima za 2015. godinu (u daljnjem tekstu: Izvešće 2015) i Izvešće o provedbi Plana protuminskog djelovanja i utrošenim sredstvima za 2016. godinu (u daljnjem tekstu: Izvešće 2016).

Izvešće 2015 je Vlada Republike Hrvatske uputila Hrvatskome saboru 12. svibnja 2016. godine te je uvršteno u dnevni red plenarne sjednice. Budući da tadašnji saziv Hrvatskoga sabora nije stigao raspraviti predmetno Izvešće, te da je izabran novi saziv Hrvatskoga sabora i iskazano povjerenje novoj Vladi Republike Hrvatske, Izvešće 2015 je vraćeno na ponovni postupak prikupljanja mišljenja nadležnih ministarstava i ponovno upućivanje Hrvatskome saboru. Kako je kompletna administrativna procedura za Izvešće 2015 dovršena istovremeno kad i za Izvešće 2016, sukladno preporuci Stručne radne skupine Koordinacije za sustav domovinske sigurnosti i hrvatske branitelje Vlade Republike Hrvatske, oba izvješća su objedinjena u jedan dokument.

U izvješćima se, uz utvrđivanje realiziranih ciljeva i njihove analize, ocjenjuje i učinkovitost dosadašnje provedbe strateških ciljeva vezanih uz cjelovito rješavanje minskog problema u Republici Hrvatskoj.

Jedan od ciljeva izvješća je i potaknuti aktivnosti za stvaranje uvjeta da se sukladno potpisanim konvencijama, do dana 1. ožujka 2019. godine Republika Hrvatska u cijelosti riješi minskog problema.

Izvešće 2015 je dokument kojem je svrha izvijestiti Hrvatski sabor i javnost o aktivnostima i ciljevima koji su realizirani na području protuminskog djelovanja u 2015. godini, kao i financijskim sredstvima koja su osigurana i realizirana za tu namjenu.

Osnova za izradu Izvešća je Plan humanitarnog razminiranja za 2015. godinu (u daljnjem tekstu: Plan) koji je donijela Vlada Republike Hrvatske na svojoj 222. sjednici održanoj 2. travnja 2015. godine. Izrada i donošenje Plana utemeljeni su na Zakonu o humanitarnom razminiranju (Narodne novine, br. 153/05, 63/07 i 152/08) i Nacionalnom programu protuminskog djelovanja Republike Hrvatske (Narodne novine, broj 120/09).

Plan je usklađen sa Strateškim planom Ministarstva unutarnjih poslova i drugih institucija u funkciji zaštite i spašavanja za razdoblje 2015.–2017. godina, a odnosi se na smanjenje zagađenosti prostora minama i eksplozivnim sredstvima, sadržano u posebnom cilju 2.3., razmjerno s odobrenim i dodatno osiguranim financijskim sredstvima za 2015. godinu.

Plan je izradio Hrvatski centar za razminiranje uz suglasnost Ministarstva regionalnoga razvoja i fondova Europske unije, Ministarstva unutarnjih poslova, Ministarstva obrane, Ministarstva pomorstva, prometa i infrastrukture, Ministarstva zaštite okoliša i prirode,

Ministarstva graditeljstva i prostornog uređenja, Ministarstva poljoprivrede, Ministarstva turizma i Ministarstva financija te svih minski zagađenih županija u Republici Hrvatskoj.

Izvešće 2016 je dokument kojem je svrha izvijestiti Hrvatski sabor i javnost o aktivnostima i ciljevima koji su realizirani na području protuminskog djelovanja u 2016. godini, kao i financijskim sredstvima koja su osigurana i realizirana za tu namjenu.

Osnova za izradu Izvešća je Plan protuminskog djelovanja za 2016. godinu (u daljnjem tekstu: Plan) koji je donijela Vlada Republike Hrvatske na svojoj 22. sjednici održanoj 11. svibnja 2016. godine. Izrada i donošenje Plana utemeljeni su na Zakonu o protuminskom djelovanju (Narodne novine, broj 110/15) i Nacionalnom programu protuminskog djelovanja Republike Hrvatske (Narodne novine, broj 120/09).

Plan je usklađen sa Strateškim planom Ministarstva unutarnjih poslova i drugih institucija u funkciji zaštite i spašavanja za razdoblje 2016.–2018. godina, a odnosi se na smanjenje zagađenosti prostora minama i eksplozivnim sredstvima, sadržano u posebnom cilju 2.3., razmjerno s odobrenim i dodatno osiguranim financijskim sredstvima za 2016. godinu.

Plan je izradio Hrvatski centar za razminiranje uz suglasnost Ministarstva unutarnjih poslova, Ministarstva financija, Ministarstva obrane, Ministarstva pomorstva, prometa i infrastrukture, Ministarstva regionalnoga razvoja i fondova Europske unije, Ministarstva kulture, Ministarstva zaštite okoliša i prirode, Ministarstva turizma, Ministarstva gospodarstva, Ministarstva graditeljstva i prostornog uređenja, Ministarstva poljoprivrede, Ministarstva poduzetništva i obrta, Državne uprave za zaštitu i spašavanje te svih minski zagađenih županija u Republici Hrvatskoj.



## II. ANALIZA NACIONALNOG PROGRAMA PROTUMINSKOG DJELOVANJA ZA RAZDOBLJE 2009.-2016.

Nacionalni program protuminskog djelovanja (u daljnjem tekstu: Program) je strateški dokument koji je donio Hrvatski sabor na sjednici održanoj 24. rujna 2009. godine i njegova je svrha da donositeljima odluka, prije svih Ministarstvu financija i Ministarstvu unutarnjih poslova, bude osnova za izradu službenih dokumenata vezanih za protuminsko djelovanje, a Hrvatskom centru za razminiranje osnova za godišnja planiranja.

Programom su utvrđeni ciljevi i načini ostvarenja rješavanja minskog problema Republike Hrvatske u cilju ispunjenja obveza preuzetih ratifikacijom Konvencije o zabrani uporabe, stvaranju zaliha, proizvodnje i prijenosa protupješačkih mina i o njihovom uništenju (u daljnjem tekstu: Ottawska konvencija) i Konvencije o kazetnom streljivu.

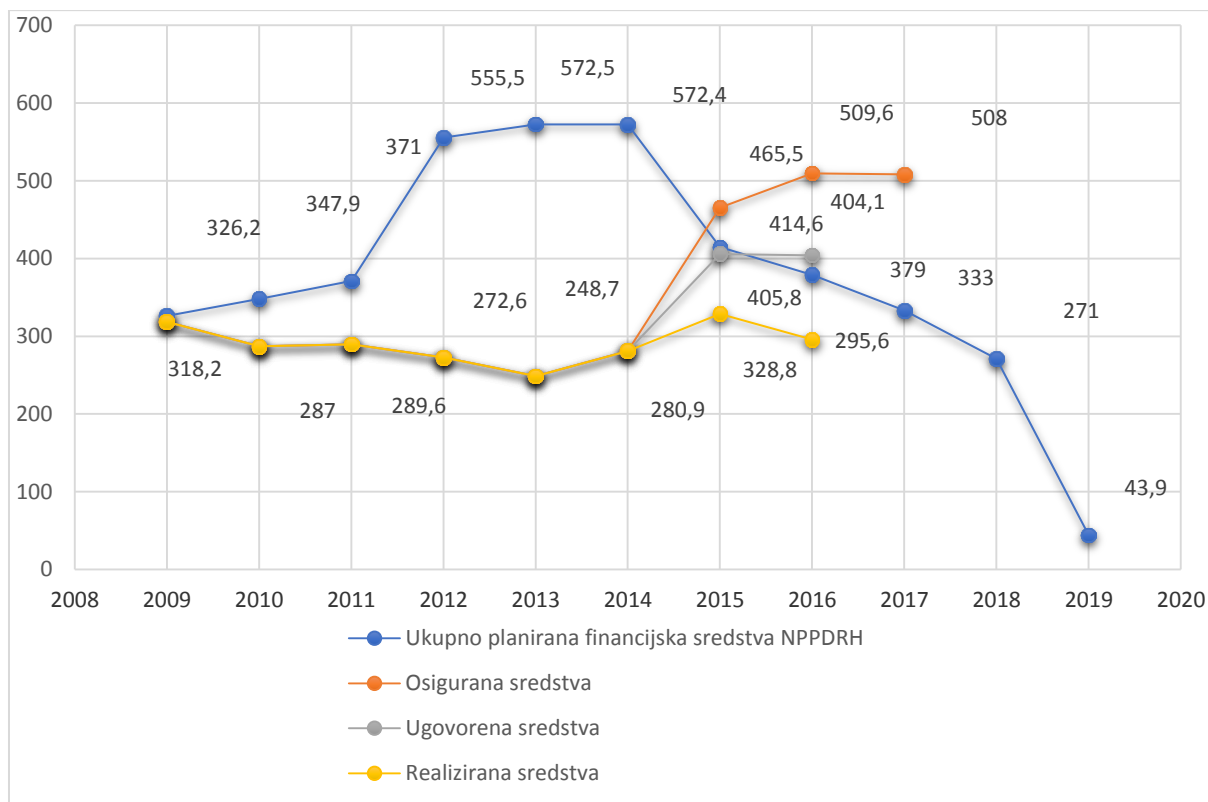
U Programu je utvrđeno ostvarenje sljedećih 5 strateških ciljeva u razdoblju od 1. siječnja 2009. godine do 1. ožujka 2019. godine:

1. Potpuno uklanjanje minske opasnosti s područja Republike Hrvatske do 2019. godine<sup>1</sup>
2. Održavanje obilježnosti minski sumnjivog područja u svim fazama rješavanja minskog problema.
3. Izrađivanje i provođenje programa edukacije cjelokupnog stanovništva koje živi i/ili radi u okruženju minski sumnjivog područja ili gravitira istom.
4. Nastavljanje s pružanjem skrbi i rehabilitacije, uključujući psiho-socijalnu rehabilitaciju i ekonomsku reintegraciju svim žrtvama mina.
5. Pozicioniranje i promoviranje hrvatskog sustava protuminskog djelovanja u međunarodnoj zajednici.

U razdoblju realizacije Programa, od 2009. do 2016. godine, bilo je planirano izvršenje najvećeg obima poslova u odnosu na ukupno planirano Programom, za što je bilo potrebno osigurati i najveći iznos finansijskih sredstava u odnosu na ukupno planirana. Minski sumnjivo područje (u daljnjem tekstu: MSP) Republike Hrvatske je trebalo smanjiti za 816,8 km<sup>2</sup> što je preko 4/5 ukupnog početnog MSP-a iz 2009. godine, za što je bilo potrebno osigurati 3.539.100.000,00 kuna.

---

<sup>1</sup> U razdoblju trajanja Programa, od 2009.-2019. godine s ciljem potpunog uklanjanja minske opasnosti iz Republike Hrvatske, planirano je smanjenje minski sumnjivog područja (u daljnjem tekstu: MSP) veličine 954,5 km<sup>2</sup>. Za izvršenje tih poslova potrebno je osigurati iz svih izvora financiranja 4.187.000.000,00 kuna



**Graf II.1. Usporedba Nacionalnim Programom utvrđenih financijskih sredstava s osiguranim u razdoblju 2009.-2016. godine**

Godina	2009	2010	2011	2012	2013	2014	2015	2016	2017	2018	2019
Ukupno planirana financijska sredstva NPPDRH (mil. kuna)	326,2	347,9	371	555,5	572,5	572,4	414,6	379	333	271	43,9
Osigurana sredstva (mil. kuna)	318,2	287	289,6	272,6	248,7	280,9	465,5	509,6	508		
Ugovorena sredstva (mil. kuna)	318,2	287	289,6	272,6	248,7	280,9	405,8	404,1			
Realizirana sredstva (mil. kuna)	318,2	287	289,6	272,6	248,7	280,9	328,8	295,6			

**Tablica II.1. Usporedba Nacionalnim Programom utvrđenih financijskih sredstava s osiguranim u razdoblju 2009.-2016. godine**

U promatranom razdoblju 2009.-2016. godina, Programom su utvrđena potrebna financijska sredstva u iznosu od 3.539.100.000,00 kuna.

U promatranom razdoblju ukupno je osigurano 2.672.100.000,00 kuna, odnosno 76%, a realizirano je 2.318.700.000,00, odnosno 67% od planiranog Programom.

Analiza osmogodišnjeg ostvarenja Programa 2009.-2019. jasno ukazuje da je u navedenom razdoblju provedbe jedino u prvoj godini, godišnja osigurana sredstva za poslove koji imaju za cilj smanjenje MSP-a bila na razini Programom planiranim. U razdoblju 2010.-2014. godišnje realizacije smanjenja MSP-a znatno odstupaju u odnosu na Programom planirane zbog značajno manjeg iznosa osiguranih sredstava na godišnjoj razini. Za 2016. godinu, kao i za prethodnu godinu, planirana i osigurana financijska sredstva su veća od planiranih Programom, ali nisu u cijelosti realizirana. U 2015. i 2016. godini, izvor većih, osiguranih financijska sredstva od planiranih Programom je Europski poljoprivredni fond za ruralni

razvoj, kroz Program ruralnog razvoja Republike Hrvatske 2014.-2020. Stvoren je preduvjet za izvršenje poslova razminiranja većih od planiranih Programom za navedeno dvogodišnje razdoblje. Realizacija/ugovaranje sredstava iz Programa ruralnog razvoja je izvršeno u planiranom iznosu, ali sa odmakom u odnosu na tromjesečja planirana godišnjim planovima te ostvarenje poslova razminiranje nije slijedilo raspoloživa financijska sredstva

Osim poslova koji su za cilj imali smanjivanje MSP-a, u razdoblju 2009.-2016 kontinuirano se provodila edukacija stanovništva o opasnostima od mina. Koordinaciju pomoći žrtvama mina do 2016. godine provodio je Hrvatski centar za razminiranje, a nadalje Ured za razminiranje.

Sukladno svemu analiziranom u promatranom osmogodišnjem razdoblju realizacije Programa, nedostatna financijska sredstva, osim osiguranih za posljednje dvogodišnje razdoblje temeljni su razlog za neostvarenja Programa u dijelu koji se odnosi na planirano smanjenje veličine MSP-a.

Tijekom provedbe Programa, sukladno gore navedenom pokazatelju, stvorila se potreba za izradom novog strateškog dokumenta, koji će utvrditi uvjete za kapacitiran sustav protuminskog djelovanja s cilju provedbe poslova razminiranja, tehničkog, općeg i dopunskog općeg izvoda u skladu s osiguranim financijskim sredstvima na godišnjim razinama i za cijelosti ispunjavanje obveza iz članka. 5. Uništavanje protupješačkih mina u miniranim područjima, sadržanog u Ottawskoj konvenciji, nakon 2019. godine u najkraće mogućem vremenu.

### **III. IZVJEŠĆE O PROVEDBI PLANA HUMANITARNOG RAZMINIRANJA I UTROŠENIM FINACIJSKIM SREDSTVIMA ZA 2015. GODINU**

## 1. Realizacija temeljnih ciljeva Plana humanitarnog razminiranja za 2015. godinu

Na dan 1. siječnja 2015. godine ukupna veličina MSP-a u Republici Hrvatskoj je iznosila 530,2 km<sup>2</sup>, prostirala se unutar 79 gradova i općina u 10 županija i bila je obilježena s 12.071 oznaka koje su ukazivale na minsku opasnost i moguć pronalazak neeksploziviranih ubojnih sredstava.

Sukladno osiguranim financijskim sredstvima, kao i ciljevima utvrđenim u Programu, u 2015. godini u Republici Hrvatskoj protuminskim djelovanjem sadržanim u Planu, planirano je realizirati sljedećih šest ciljeva:

1. **Poslovima razminiranja i općeg izvida smanjenje minski sumnjivih područja za 104,5 km<sup>2</sup> i usporedno s ostvarenjem toga cilja realiziranje sljedećih pet podciljeva<sup>2</sup>:**
  - Rješavanje u cijelosti minskog problema Vukovarsko-srijemske županije;
  - Rješavanje u cijelosti minskog problema Brodsko-posavske županije;
  - Rješavanje u cijelosti minskog problema poljoprivrednog zemljišta Karlovačke, Osječko-baranjske i Požeško-slavonske županije i započinjanje s cjelovitim rješavanjem minskog problema poljoprivrednog zemljišta Splitsko-dalmatinske, Šibensko-kninske i Zadarske županije;
  - Nastavljanje rješavanja minskog problema poljoprivrednog zemljišta Ličko-senjske i Sisačko-moslavačke županije;
  - Nastavljanje sa sustavnim razminiranjem gospodarskih šuma u Osječko-baranjskoj i Sisačko-moslavačkoj županiji.
2. **Održavanje i unaprjeđivanje sustava obilježenosti cjelokupnog MSP-a i područja zagađenog isključivo neeksploziviranim ubojnim sredstvima.**
3. **Koordiniranje aktivnosti edukacije o opasnostima od mina i pomoći žrtvama mina.**
4. **Promoviranje hrvatskog sustava protuminskog djelovanja međunarodnoj zajednici.**
5. **Usvajanje pripadajućih podzakonskih akata sukladno novom Zakonu o protuminskom djelovanju.**
6. **Provođenje i koordiniranje projekata koji se planiraju financirati sredstvima Europske unije iz financijske perspektive 2014.-2020.**

---

<sup>2</sup> Uz provedbu općeg izvida intenzivno se provodio i tehnički izvid s ciljem provjere prikupljenih podataka o značajkama područja, što je rezultiralo navedenim isključenjem iz minski sumnjivog područja.

## 1.1. Smanjenje MSP-a u Republici Hrvatskoj u 2015. godini

### 1.1.1. Ukupno smanjenje MSP-a

Izvršenjem poslova razminiranja u Republici Hrvatskoj u 2015. godini planirano je smanjiti MSP za 51,3 km<sup>2</sup>. Usporedo s poslovima razminiranja koje su obavljale pravne osobe ovlaštene za obavljanje poslova razminiranja, Hrvatski centar za razminiranje je planirao provoditi opći izvid u cilju smanjenja MSP-a na površini od najmanje 53,2 km<sup>2</sup>.

Temeljem navedenog, u 2015. godini provedbom svih poslova razminiranja i općeg izvida planirano je MSP smanjiti za najmanje 104,5 km<sup>2</sup>.

Rb.	Vrsta aktivnosti	Planirano za 2015. godinu (m <sup>2</sup> )	Realizirano u 2015. godini (m <sup>2</sup> )	Realizirano u 2015. godini (%)	Realizirani i ugovoreni poslovi u 2015. godini (m <sup>2</sup> )	Realizirano u 2015. godini (%)
1.	Razminiranje	51.300.000	40.604.007	79,2	51.798.049	101,0
2.	Opći izvid	53.200.000	27.153.434	51,0	27.153.434	51,0
<b>UKUPNO:</b>		<b>104.500.000</b>	<b>67.757.441</b>	<b>64,8</b>	<b>78.951.483</b>	<b>75,6</b>

**Tablica III.1.1. Ukupno planirano, realizirano i ugovoreno smanjenje minski sumnjivih područja**

Poslovima razminiranja i pretraživanja kroz 94 idejna projekta, uklonjena je minska opasnost s površine od 40.604.007 m<sup>2</sup>.

Provedenih 100 općih izvida u cilju ažuriranja minski sumnjivih područja kao i po izvršenju tehničkog izvida, te provedeni opći izvidi u cilju izrade projektne dokumentacije rezultirali su smanjenjem minski sumnjivog područje Republike Hrvatske za 27.153.434 m<sup>2</sup>.

Provedbom razminiranja i općeg izvida u 2015. godini ukupno je u Republici Hrvatskoj uklonjena opasnost od minskoeksplozivnih sredstava (u daljnjem tekstu: MES) i neeksplozivnih ubojnih sredstava (u daljnjem tekstu: NUS) s površine od 67.757.441 m<sup>2</sup>.

**Na dan 31. prosinac 2015. godine MSP Republike Hrvatske iznosi 467.388.335 m<sup>2</sup>, odnosno 467,4 km<sup>2</sup>.** Uvidom u GIS HCR-a na isti dan, MSP iznosi 487,1 km<sup>2</sup> jer na projektima razminiranja na kojima su poslovi u tijeku, odnosno koji nisu u cijelosti završeni, razminirana površina koju je Hrvatski centar za razminiranje preuzeo do 31. prosinca 2015. godine iznosi 19.676.569 m<sup>2</sup>.

Rb.	Županija	Veličina MSP na dan 01.01.2015.	Planirano smanjenje MSP-a razminiranjem i općim izvidom	Realizirano smanjenje MSP-a razminiranjem i općim izvidom	Udio realiziranog smanjenja u odnosu na planirano	Realizirano i ugovoreno u 2015. godini	Udio ugovorenog i realiziranog u 2015. godini	Veličina MSP na dan 31.12.2015.
		(km <sup>2</sup> )	(m <sup>2</sup> )	(m <sup>2</sup> )	(%)	(m <sup>2</sup> )	(%)	(km <sup>2</sup> )
1	Vukovarsko-srijemska	14,6	14.600.000	14.708.977	100,7	14.708.977	100,7	0,0
2	Osječko-baranjska	73,6	12.200.000	10.914.199	89,5	10.914.199	89,5	62,7
3	Ličko-senjska	143,0	9.700.000	2.167.173	22,3	8.986.243	92,6	145,2
4	Zadarska	45,9	6.600.000	5.158.118	78,2	5.219.888	79,1	41,0
5	Šibensko-kninska	30,8	4.000.000	2.624.074	65,6	2.624.074	65,6	28,7
6	Sisačko-moslavačka	96,4	24.800.000	16.340.873	65,9	18.703.247	75,4	80,6
7	Brodsko-posavska	9,6	9.600.000	7.264.828	75,7	7.443.163	77,5	2,5
8	Karlovačka	59,3	12.800.000	4.982.503	38,9	6.754.996	52,8	53,4
9	Požeško-slavonska	32,4	8.700.000	1.789.163	20,6	1.789.163	20,6	30,5
10	Splitsko-dalmatinska	24,5	1.500.000	1.807.533	120,5	1.807.533	120,5	22,8
UKUPNO		530,2	104.500.000	67.757.441	64,8	78.951.483	75,6	467,4

**Tablica III.1.2. Ukupno planirano, realizirano i ugovoreno smanjenje minski sumnjivog područja, po županijama**

#### 1.1.1.1. Smanjenje MSP-a poslovima razminiranja

Poslovima razminiranja u 2015. godini uklonjena je opasnost od MES-a i NUS-a s površine od 40.604.007 m<sup>2</sup>, od čega metodom razminiranja sa 28.524.039 m<sup>2</sup>, a metodom pretraživanja s 12.079.968 m<sup>2</sup>.

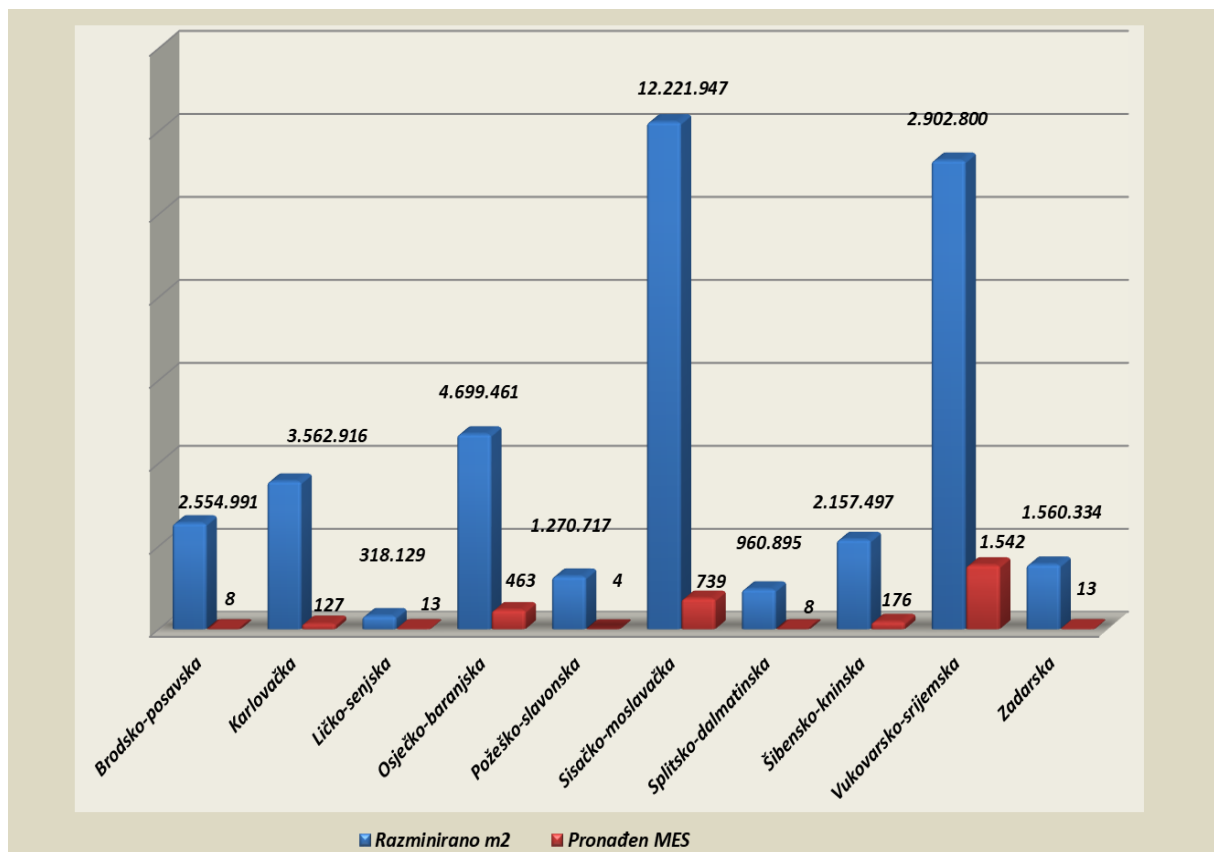
Rb.	Županija	Planirano ostvarenje u 2015. godini	Ostvarenje razminiranja u 2015. godini	Ostvarenje razminiranja u 2015. godini	Ukupno ugovoreni poslovi razminiranja u 2015. godini	Ostvarenje ugovaranja poslova razminiranja u 2015. godini
		(m <sup>2</sup> )	(m <sup>2</sup> )	(%)	(m <sup>2</sup> )	(%)
1	2	3	4	5	6	7
1	Vukovarsko-srijemska	10.700.000	11.297.120	105,6	11.297.120	105,6
2	Osječko-baranjska	2.200.000	4.699.461	213,6	4.699.461	213,6
3	Ličko-senjska	7.400.000	318.129	4,3	7.137.199	96,4
4	Zadarska	1.600.000	1.560.334	97,5	1.622.104	101,4
5	Sisačko-moslavačka	14.800.000	12.221.947	82,6	14.584.321	98,5
6	Brodsko-posavska	1.100.000	2.554.991	232,3	2.733.326	248,5
7	Šibensko-kninska	2.000.000	2.157.497	107,9	2.157.497	107,9
8	Karlovačka	5.800.000	3.562.916	61,4	5.335.409	92,0
9	Požeško-slavonska	4.700.000	1.270.717	27,0	1.270.717	27,0
10	Splitsko-dalmatinska	1.000.000	960.895	96,1	960.895	96,1
UKUPNO:		51.300.000	40.604.007	79,2	51.798.049	101,0

**Tablica III.1.3. Ukupno planirani i ostvareni poslovi razminiranja, po županijama**

U 2015. godini poslovi razminiranja su realizirani u svim županijama sukladno Planu, osim u županijama u kojima je realizacija u najvećem obimu ovisila o razminiranju poljoprivrednog zemljišta sredstvima Europskog poljoprivrednog fonda za ruralni razvoj. Razlog je kasniji početak potpunog razminiranja poljoprivrednog zemljišta i nerealiziranje dva projekta razminiranja poljoprivrednog zemljišta (jedan u Požeško-slavonskoj i jedan u Osječko-baranjskoj županiji) što je pojašnjeno u poglavlju 2. Izvešća za 2015. godinu.

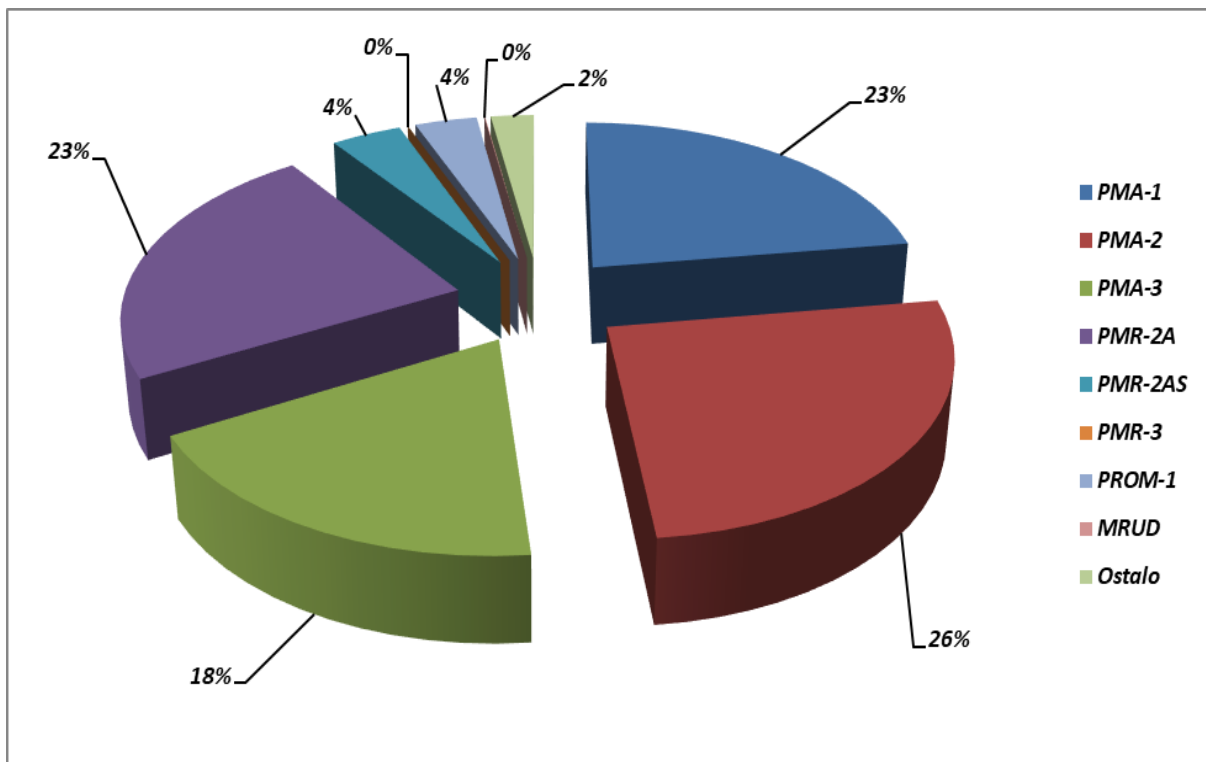
U 2015. pronađeno je i uništeno 3.093 komada MES-a i 1.708 komada NUS-a. Najviše MES-a pronađeno je u Vukovarsko-srijemskoj županiji gdje je ukupno pronađeno i uništeno 1.542 komada, od čega najviše protupješačkih mina (u daljnjem tekstu: PPM) tipa PMA-1 i PMA-3 te protuoklopnih mina (u daljnjem tekstu: POM) tipa TMA-4 i TMA-3.

Najviše NUS-a pronađeno je i uništeno u Vukovarsko-srijemskoj i Osječko-baranjskoj županiji.

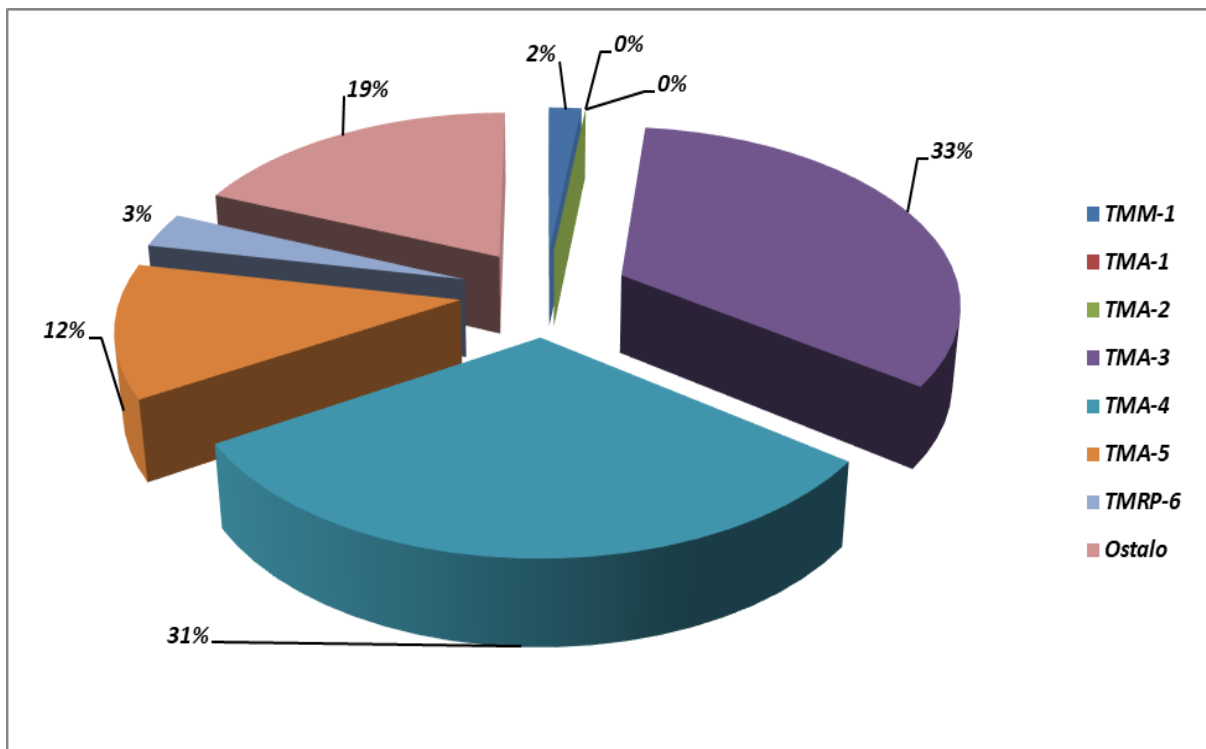


**Graf III.1.1. Prikaz pronađenih MES-a po županijama**

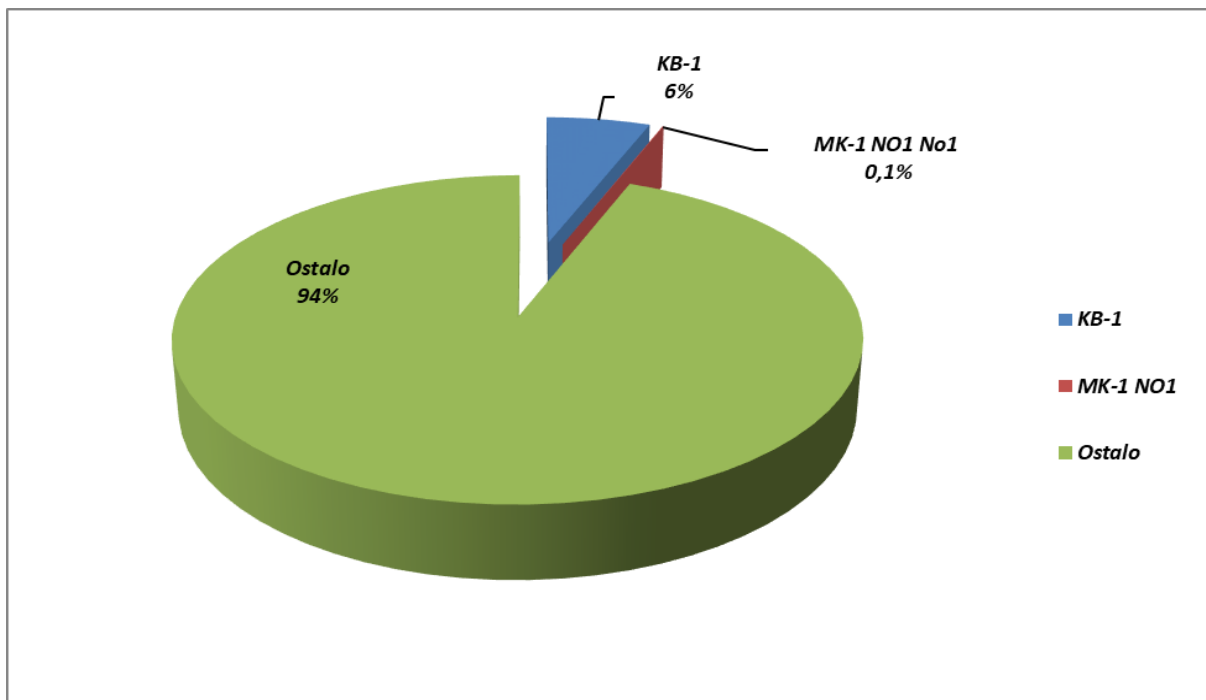




Graf III.1.2. Pregled pronađenih PPM po vrstama



Graf III.1.3. Pregled pronađenih POM po vrstama



**Graf III.1.4. Pregled pronađenih NUS-a**

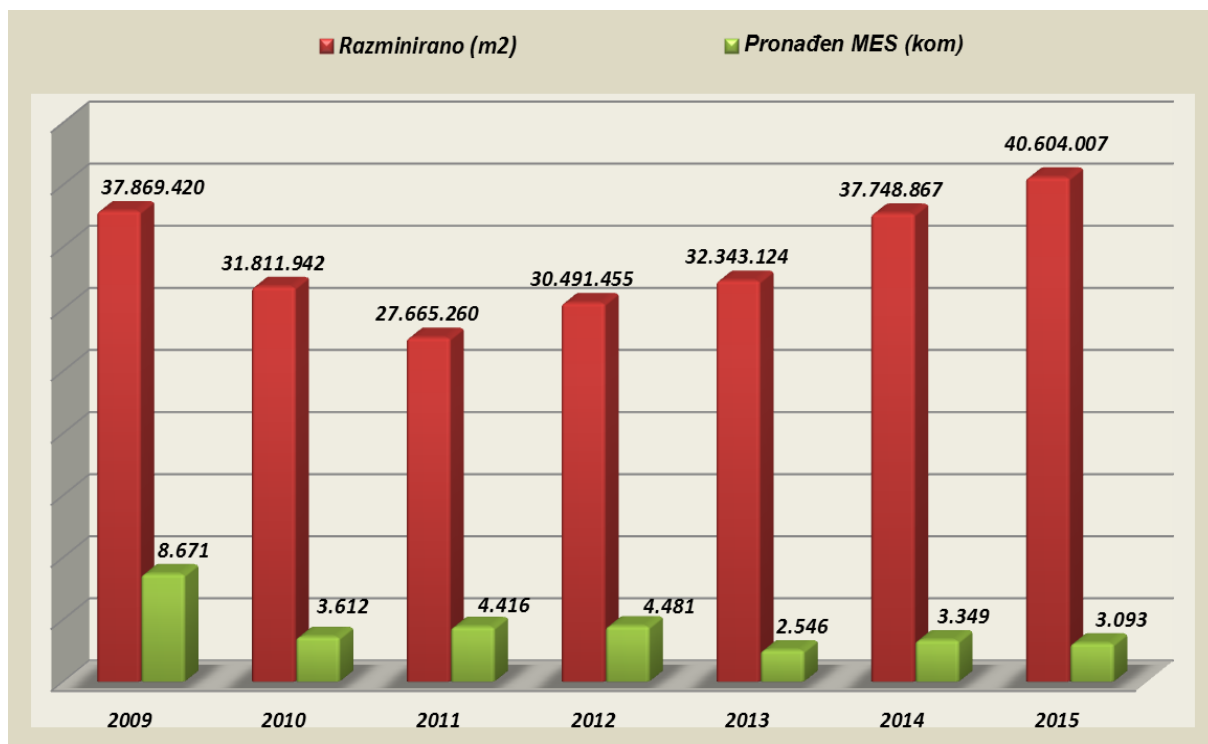
U 2015. godini u Republici Hrvatskoj obzirom na vrstu MES-a najviše je pronađeno i uništeno PPM-a tipa PMA-2, PMR-2A i PMA-1 i POM-a tipa TMA-3 i TMA-4.

Od ukupno pronađenog i uništenog NUS-a 6% se odnosi na kazetne bombice tipa KB-1, a preostalih 94% na različite vrste streljiva.

U 2015. godini pronađena je jedna kazetna bombica tipa MK-1 No1 iz sustava BL 755.

Rb.	Županija	Ostvarenje razminiranja u 2015. godini (m2)	Pronađena minskoeksplozivna sredstva (kom)		Pronađena neeksplozivna ubojna sredstva (kom)	Ukupno pronađena minskoeksplozivna sredstva i neeksplozivna ubojna sredstva (kom)
			Protupješačke mine	Protuoklopne mine		
1	Vukovarsko-srijemska	11.297.120	1.224	318	945	2.487
2	Osječko-baranjska	4.699.461	179	284	346	809
3	Ličko-senjska	318.129	10	3	8	21
4	Zadarska	1.560.334	13	0	228	241
5	Sisačko-moslavačka	12.221.947	714	25	40	779
6	Brodsko-posavska	2.554.991	8	0	37	45
7	Šibensko-kninska	2.157.497	176	0	62	238
8	Karlovačka	3.562.916	101	26	21	148
9	Požeško-slavonska	1.270.717	2	2	15	19
10	Splitsko-dalmatinska	960.895	8	0	6	14
Ukupno		40.604.007	2.435	658	1.708	4.801
			3.039			

**Tablica III.1.4. Broj i vrsta pronađenih MES-a i NUS-a po županijama**



**Graf III.1.5. Usporedba razminirane površine i pronađenih MES-a u razdoblju provedbe Programa**

Osim gore navedenog pronađenog i uništenog MES-a i NUS-a na površinama na kojima su izvršavani poslovi razminiranja, u 2015. godini 15 djelatnika Protueksplozijske službe MUP-a na području bivšeg skladišta „Oštarije 1“ u Karlovačkoj županiji tijekom 14 radnih dana pronašlo je, uklonilo i uništilo 655 komada eksplozivnih sredstava ukupne neto mase čistog eksploziva 998,56 kg, odnosno 6.813,62 kg bruto mase.

Za izvršenje poslova razminiranja pri Hrvatskom centru za razminiranje početkom 2015. godine bilo je akreditirano 40 ovlaštenih pravnih osoba u kojima je bilo zaposleno 650 pirotehničara, a posjedovale su 55 strojeva za razminiranje te 30 pasa za otkrivanje MES-a i NUS-a .

Krajem prosinca 2015. godine akreditirano je 46 ovlaštenih pravnih osoba za obavljanje poslova pretraživanja i razminiranja u kojima je zaposleno 653 pirotehničara, a koje posjeduju 55 strojeva za razminiranje i 42 pasa za otkrivanje MES-a i NUS-a.

Red.b r.	Tvrтка	Broj radnih dana	Dani rada pirotehničara	Prosječno pirotehničara	Dani rada strojeva	Dani rada pasa	Realizacija tvrtke u periodu	Udio realizacije tvrtke u odnosu na ukupno realizirano	Prosječni učinak
							(m <sup>2</sup> )	(%)	m <sup>2</sup> /prt. na dan
1	ALFA RAZMINIRANJE	187	1.151	6	8	0	366.160	0,90	318,12
2	AVATAR RAZMINIRANJE	9	88	10	0	0	37.140	0,09	422,05
3	BAK UNIJA	167	1.537	9	18	0	669.137	1,65	435,35
4	BIOS-F	219	2.193	10	21	0	1.032.511	2,54	470,82
5	CAPSULA INTERNA	194	1.385	7	34	24	893.347	2,20	645,02
6	COR	217	2.131	10	47	0	762.674	1,88	357,89
7	CREDO	220	1.680	8	37	6	819.254	2,02	487,65
8	DETEKTOR	193	1.276	7	5	0	432.181	1,06	338,70
9	DETONATOR	171	1.238	7	70	0	448.403	1,10	362,20
10	DIZ-EKO	241	3.350	14	153	0	1.382.402	3,40	412,66
11	DOK-ING	105	40	0	235	0	0	0,00	0,00
12	DOK-ING razminiranje	292	6.816	23	295	0	2.581.794	6,36	378,78
13	EXPLOSIVUS	180	1.489	8	14	0	477.730	1,18	320,84
14	FAS	233	2.337	10	1	0	921.837	2,27	394,45
15	FOSSIO	222	1.947	9	14	22	762.154	1,88	391,45
16	HARPIJA	193	2.274	12	17	0	725.676	1,79	319,12
17	HEKSOGEN	253	2.987	12	87	101	1.861.659	4,58	623,25
18	ISTRAŽIVAČ	268	5.267	20	273	0	2.683.690	6,61	509,53
19	ISTRAŽIVAČ BENZ	154	1.486	10	62	0	960.702	2,37	646,50
20	IVALA LARON	64	313	5	0	0	89.847	0,22	287,05
21	LOCO	216	2.184	10	20	0	566.727	1,40	259,49
22	MAGNUS	55	278	5	4	0	92.952	0,23	334,36
23	MAPER	141	999	7	11	0	331.505	0,82	331,84
24	MINA PLUS	233	2.658	11	59	0	1.012.027	2,49	380,75
25	MINE-EX	137	795	6	0	0	239.913	0,59	301,78
26	MKA*DEMING	217	3.406	16	57	0	1.287.852	3,17	378,11
27	MUNGOS RAZMINIRANJE	242	11.277	47	294	0	3.399.805	8,37	301,48
28	NEUTRAL	224	1.960	9	25	0	763.651	1,88	389,62
29	NITRAT d.o.o.	228	2.300	10	62	0	718.430	1,77	312,36
30	NOSTER VISUS	264	2.173	8	16	0	590.560	1,45	271,77
31	OMNIA MEA	14	56	4	0	0	18.830	0,05	336,25
32	ORKAN	197	1.386	7	16	0	511.024	1,26	368,70
33	PIPER	215	2.086	10	37	5	966.467	2,38	463,31
34	PIPER RAZMINIRANJE	204	1.077	5	16	0	500.080	1,23	464,33
35	PITON	195	1.384	7	25	0	477.478	1,18	345,00
36	PROLUMIS	115	628	5	49	0	298.322	0,73	475,04
37	RUMITAL	254	3.299	13	127	21	1.400.597	3,45	424,55
38	SUPERIOR RAZMINIRANJE	152	678	4	6	0	163.082	0,40	240,53
39	TAURUS RAZMINIRANJE	137	952	7	6	0	279.093	0,69	293,16
40	TERRAFIRMA	262	4.243	16	113	0	1.439.865	3,55	339,35
41	TETRAZEN	210	2.094	10	22	0	724.655	1,78	346,06
42	TITAN	227	4.037	18	130	10	1.721.305	4,24	426,38
43	TNT 7	185	1.508	8	6	0	647.435	1,59	429,33
44	TORNADO	92	1.547	17	9	0	491.966	1,21	318,01
45	TORNADO RAZMINIRANJE	161	1.584	10	59	0	637.426	1,57	402,42
46	TORPEX	165	911	6	12	0	340.985	0,84	374,30
47	ZELENI KVADRAT	224	3.742	17	133	0	2.058.977	5,07	550,23
48	ZIGO	135	1.243	9	19	0	698.534	1,72	561,97
49	ZONA RAZMINIRANJE	142	749	5	4	0	316.166	0,78	422,12
<b>UKUPNO</b>							<b>40.604.007</b>	<b>100,00</b>	<b>397,23</b>

**Tablica III.1.5. Pregled angažiranja kapaciteta za razminiranje i ostvarena realizacija, po ovlaštenim pravnim osobama**

Pravne osobe ovlaštene za obavljanje poslova razminiranja akreditirane pri Hrvatskom centru za razminiranje u najvećoj mjeri ovlaštene su za obavljanje poslova pretraživanja i razminiranja ručnom detekcijom mina i uz pomoć strojeva za razminiranje ukupno 25 pravnih osoba, 12 pravnih osoba ovlašteno je samo za obavljanje poslova razminiranja ručnom detekcijom mina, dok je 9 pravnih osoba ovlašteno za obavljanje poslova pretraživanja i razminiranja ručnom detekcijom mina, strojevima za razminiranje i psima za otkrivanje MES-a i NUS-a.

Najveći udio u razminiranju u 2015. godini imale su tvrtke Mungos razminiranje d.o.o. sa 8,37 %, Istraživač d.o.o. sa 6,61 % i Dok-ing razminiranje d.o.o. sa 6,36 %. Navedene tvrtke raspolažu ujedno i najvećim kapacitetima za obavljanje poslova razminiranja.

Veličina tvrtke	Broj tvrtki	PIROTEHNIČARI		POMOĆNI DJELATNICI		STROJEVI ZA RAZMINIRANJE		PSI ZA OTKRIVANJE MES-a i NUS-a	
		Broj	%	Broj	%	Broj	%	Broj	%
do 10 pirotehničara	18	133	20,37	20	25,00	10	18,18	8	19,05
od 10 do 20 pirotehničara	21	294	45,02	33	41,25	27	49,09	18	42,86
od 20 do 30 pirotehničara	4	94	14,40	16	20,00	9	16,36	16	38,10
više od 30 pirotehničara	3	132	20,21	11	13,75	9	16,36	0	0,00
<b>Ukupno</b>	<b>46</b>	<b>653</b>	<b>100</b>	<b>80</b>	<b>100,00</b>	<b>55</b>	<b>100</b>	<b>42</b>	<b>100</b>

**Tablica III.1.6. Prikaz akreditiranih kapaciteta za izvršavanje poslova razminiranja**

Iz tablice III.1.6 vidljivo je da je 31. prosinca 2015. godine za obavljanje poslova razminiranja bilo akreditirano 46 ovlaštenih pravnih osoba koje su zapošljavale 653 pirotehničara. Ako taj podatak usporedimo s podatkom na dan 1. siječnja 2015. godine kada je za obavljanje poslova razminiranja bilo registrirano 40 ovlaštenih pravnih osoba sa zaposlenih 650 pirotehničara, možemo zaključiti kako je 2015. godini nije došlo do značajnijeg porasta kapaciteta u humanitarnom razminiranju, ali je došlo do osjetnog porasta broja ovlaštenih pravnih osoba. Analizom kapaciteta svih ovlaštenih pravnih osoba utvrđeno je da najveći broj ovlaštenih pravnih osoba zapošljava između 10 i 20 pirotehničara.

Tijekom 2015. godine ocjena sposobnosti produžena je za 36 pravnih osoba, za 21 pravnih osoba zbog promjena u kapacitetima ocjena sposobnosti je izmijenjena, za 10 pravnih osoba Povjerenstvo za ocjenjivanje sposobnosti je po prvi puta izdalo ocjenu sposobnosti dok je za 4 ovlaštene pravne osobe zbog neispunjavanja uvjeta ukinuta ocjena sposobnosti.

Poslove stručnog nadzora u tijeku obavljanja poslova razminiranja tijekom 2015. godine obavljalo je 9 pirotehničkih nadzornika i 19 pirotehničara nadglednika koji su izvršili pregled i ovjeru 328 Izvedbenih projekata i Izmjena i dopuna izvedbenog projekta temeljem čega je ravnatelj donio 328 rješenja o odobrenju izvedbenih projekata te rješenja o izmjenama i dopunama izvedbenih projekata. Od toga je doneseno 317 pozitivnih i 11 negativnih rješenja te je obavljeno 85 uvođenja izvoditelja u posao. Provedeno je 646 stručnih nadzora u tijeku obavljanja poslova pretraživanja i razminiranja te su u 32 slučajeva utvrđene nepravilnosti i nekvalitetan rad radi čega su naložena ponavljanja poslova na površini od 84.379 m<sup>2</sup>.

Provođeni su i stručni nadzori nad obavljenim poslovima pretraživanja i razminiranja na ukupnoj površini od 40.347.922 m<sup>2</sup> sukladno izjavama izvoditelja poslova. Stručni nadzor nad obavljenim poslovima obavljen je na 5.180 kontrolnih uzoraka veličine 544.197 m<sup>2</sup>, što čini 1,39 % ukupno pretražene i razminirane površine (zakonska obaveza je min. 1 %). Na ukupno 4 projekata tijekom provođenja kontrole kvalitete pronađen je MES i/ili NUS te je naloženo ponavljanje poslova na površini veličine 136.435 m<sup>2</sup>.

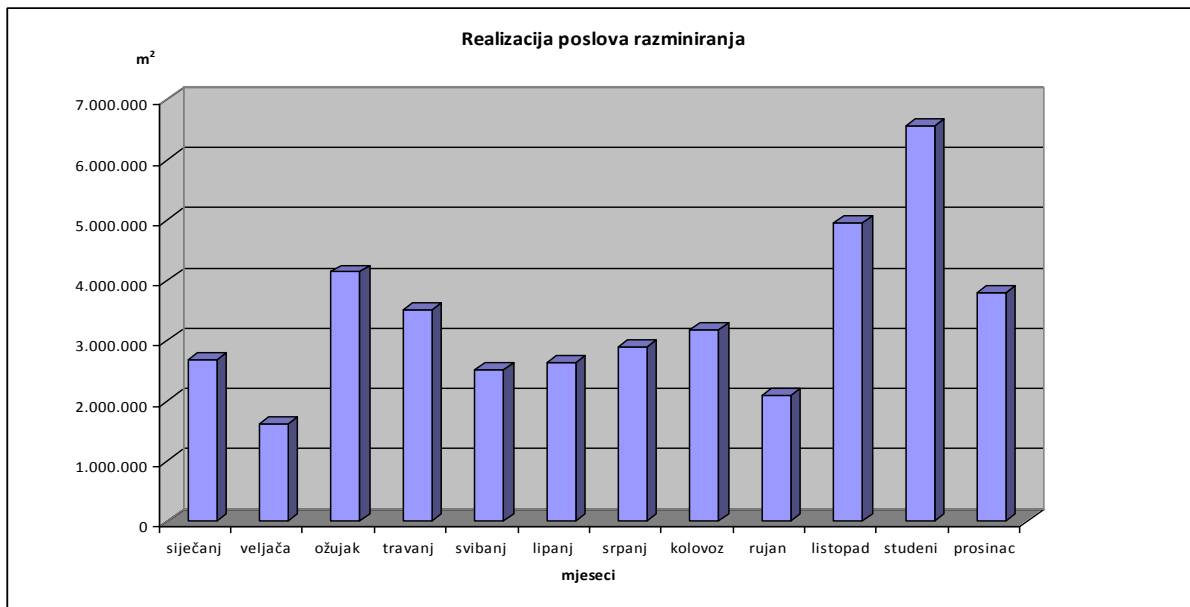
Nakon provedenog stručnog nadzora nad obavljenim poslovima pretraživanja i razminiranja s ovlaštenim geodetima i uz nazočnost voditelja radilišta izvoditelja nadzornici i nadglednici Hrvatskog centra za razminiranje sudjelovali su u provođenju geodetskih izmjera. U 2015. godini ukupno je izdano 77 naloga za provođenje geodetske izmjere. Ukupno je izvršena 81 geodetska izmjera (dio geodetskih izmjera je prenesen iz 2014. godine).

Provedeno je 86 analiza završenih projekata pretraživanja i/ili razminiranja. Temeljem rezultata provedenih završnih analiza, a sukladno utvrđenim odstupanjima projektirane i geodetski izmjerene površine na 18 projekata naložena je dorada površine. Ukupna doradana površina je veličine 132.932 m<sup>2</sup>. U 2015. godini obavljeno je 78 preuzimanja pretraženih i/ili razminiranih područja.

Zaprimljeno je 19 dojava pronalazaka MES-a i NUS-a od čega se 14 pronalazaka odnosilo na područja koja su bila predmet obavljanja poslova, a 5 pronalazaka odnosilo se na pronalazke van MSP-a.

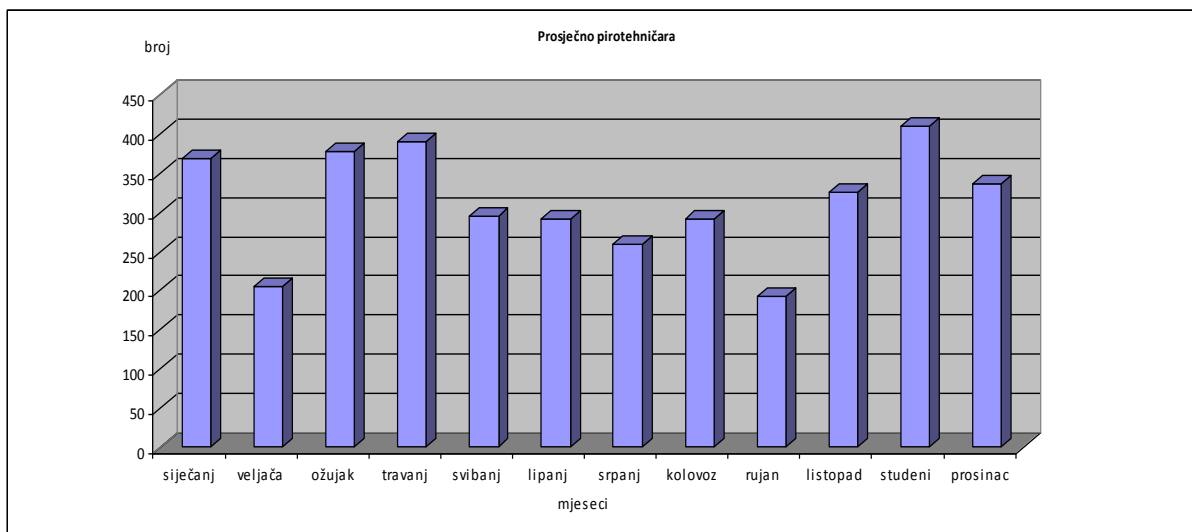
Rb.	Datum pronalaska	Mjesto pronalaska			Pronađeno sredstvo			Pronađeno na projektu
		Županija	Općina/Grad	Naselje	Vrsta	Tip	Količina	Razminirano/ van MSP
1	20.03.2015.	VS	Nijemci	Nijemci	PP mina	PMA-3	1	Van MSP
2	22.03.2015.	VS	Vukovar	Čvorkovac	PO mina	TMA-3	1	R
3	25.03.2015.	OB	Antunovac	Jakovale	PO mina	TMA-1A	1	R
4	15.04.2015.	OB	Tenja	Ugljarica	PO i PP	TMA-3	1	R
5	16.04.2015.	OB	Tenja	Nemetinska bara	PO mina	TMA-3	1	R
6	04.05.2015.	ZD	Škabrnja	Škabrnja	PP mina	PMA-3	1	R
7	10.04.2015.	VS	Stari Jankovci	Slakovci	PP mina	PMA-3	1	R
8	04.05.2015.	VP	Voćin	Lipovac Slatinski	PP mina	PMR-2A	1	Van MSP
9	02.06.2015.	OB	Šodolovci	Šodolovci	PO mine	TMA-3	4	Van MSP
10	29.05.2015.	KA	Lasinja	Desno Sredičko	PP mina	PMA-1	2	R
11	02.06.2015.	OB	Šodolovci	Donji olaj	PO mina	TMA-3	4	Van MSP
12	29.06.2015.	SM	Sunja	Strmen	PO mina	TMA-4	1	R
13	14.08.2015.	VS	Strošinci	Debrinja	PP mine	PMA-2	8	R
14	08.10.2015.	ZD	Stankovci	Morpolača	PO mina	TMA-4	1	R
15	13.10.2015.	VS	Nijemci	Mrcinište	PO mina	PMR-2A	1	Van MSP
16	28.10.2015.	OB	Tenja	Ugljarica	PP mina	PMA-3	1	R
17	06.11.2015.	VS	Nijemci		PO	TMA-5	1	R
18	14.11.2015.	VS	Nuštar	Cerić	PP mina	PROM-1	1	R
19	07.12.2015.	OB	Nemetin		PO	TMA-3	1	R
<b>Ukupno</b>								<b>34</b>

**Tablica III.1.7. Evidencija naknadno pronađenog MES-a i NUS-a**



**Graf III.1.6 Prikaz realizacije poslova razminiranja, po mjesecima**

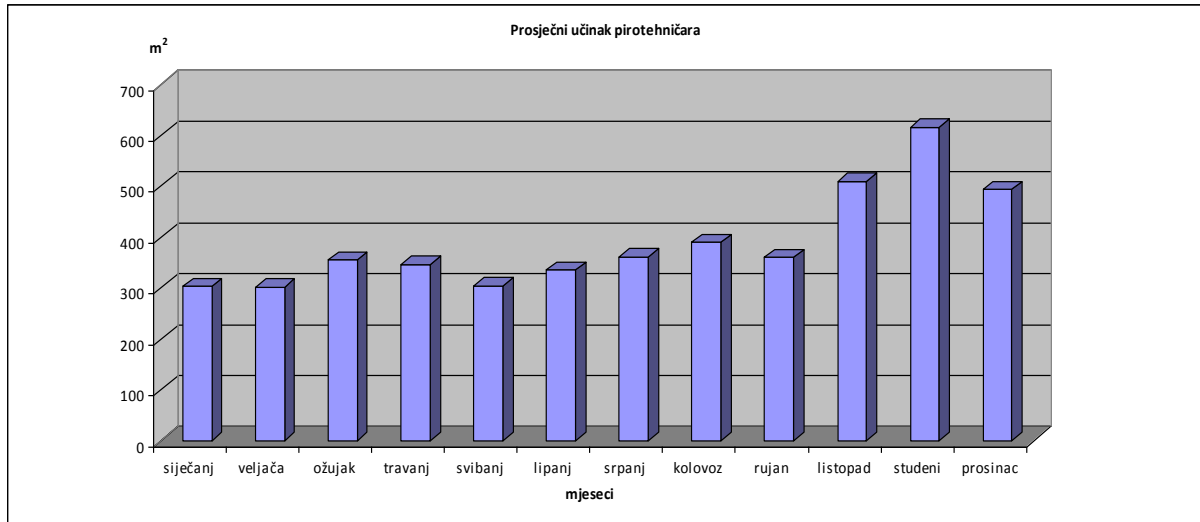
Iz prethodnog grafa vidljivo je da je najveća realizacija bila tijekom ožujka i travnja, te osobito tijekom listopada, studenoga i prosinca što je i razumljivo jer su sredinom rujna započeli poslovi razminiranja poljoprivrednog zemljišta na kojima su bili uposleni svi kapaciteti, ali takva realizacija je ostvarena najvećim dijelom zbog mogućnosti korištenja strojeva za pripremu površina na gotovo svim poljoprivrednim površinama. Posebno treba istaknuti mjesec studeni kada je zahvaljujući razminiranju uglavnom poljoprivrednog zemljišta i upotrebi strojeva za pripremu površina, ali i povoljnim vremenskim uvjetima, postignuta najveća mjesečna realizacija od početka razminiranja.



**Graf III.1.7 Prikaz prosječnog angažiranja pirotehničara, po mjesecima**

Iz grafa III.1.7 vidljivo je da je prosječan angažman pirotehničara bio ujednačen tijekom cijele godine uz odstupanja tijekom veljače i rujna kad je bio najmanji. Tijekom veljače su uzrok nepovoljni vremenski uvjeti, što se odrazilo i na realizaciju poslova razminiranja u tom

mjesecu, a tijekom rujna što je većina ugovorenih poslova bila dovršena tijekom kolovoza, a s razminiranjem poljoprivrednog zemljišta se krenulo tek sredinom rujna kad su ostvareni svi formalni preduvjeti propisani Natječajem koji je raspisala Agencija za plaćanja u poljoprivredi, ribarstvu i ruralnom razvoju.



**Graf III.1.8 Prikaz ostvarenih prosječnih učinaka angažiranih pirotehničara, po mjesecima**

U grafu III.1.8 su prikazani prosječni učinci pirotehničara tijekom godine. Iz grafa je vidljivo da su prosječni učinci bili ujednačeni od siječnja do rujna, te da su nešto povećani tijekom listopada, studenoga i prosinca. Kao i kod ukupne realizacije uzrok nešto većim prosječnim učincima kroz ova tri mjeseca je razminiranje poljoprivrednog zemljišta i značajna upotreba strojeva za pripremu površina koji u velikoj mjeri olakšavaju rad pirotehničara nakon strojeva, ali i značajno doprinose sigurnosti rada.

Godina		2013.	2014.	2015.	UKUPNO
Ostvarena realizacija m <sup>2</sup>		32.343.124	37.748.867	40.604.007	110.695.998
Pronađeno	PPM	1.771	1.842	2.435	6.048
	POM	775	1507	658	2.940
	UKUPNO MES	2.546	3.349	3.093	8.988
	NUS	19.412	1.984	1.708	23.104
	UKUPNO MES I NUS	21.958	5.333	4.801	32.092
Realizirano m <sup>2</sup> za jedan MES		12.704	11.272	13.128	12.368
Realizirano m <sup>2</sup> za jedan MES I NUS		1.473	7.078	8.457	5.670
Ostvareno radnih dana		338	337	330	
Prosječno angažirano pirotehničara po radnom danu		272	287	310	
Prosječno angažirano strojeva po radnom danu		8	7	8	
Prosječno angažirano pasa po radnom danu		1	2	1	
Prosječni ostvareni učinak pirotehničara m <sup>2</sup> /dan		352	390	397	

**Tablica broj III.1.8. Prikaz prosječnog angažiranja kapaciteta za razminiranje u trogodišnjem razdoblju**



### 1.1.1.2. Smanjenje MSP-a provedbom općeg izvida

Usporedo s poslovima razminiranja minski sumnjivih područja koje su obavljale ovlaštene pravne osobe, djelatnici Odjela za izvid i projektiranje Hrvatskog centra za razminiranje izvršavali su poslove općeg izvida. U 2015. godini u cilju kvalitetnijeg i racionalnijeg izvršenja poslova općeg izvida u dijelu koji se odnosi na terenski rad i obilježavanje MSP-a osnovani su izvidnički timovi Hrvatskog centra za razminiranje. Timovi su u 2015. godini vršili ciljano izviđanje sa svrhom ažuriranja podataka o minski sumnjivom području.

Na području četiri županije Hrvatski centar za razminiranje je obavljao i poslove tehničkog izvida unutar poligona kategoriziranih za pretraživanje u cilju dodatne provjere podataka prikupljenih općim izvidom te prikupljanja novih podataka, odnosno kao potpora aktivnostima općeg izvida. Tehnički izvid je obavljen unutar poligona ukupne površine 5.684.923 m<sup>2</sup>.

Izvršavanje navedenih poslova, sukladno Standardnom operativnom postupku SOP 01.01. Opći izvid, rezultiralo je smanjenjem MSP Republike Hrvatske u 2015. godini za 27.153.434 m<sup>2</sup>.

Sukladno navedenom, Plan humanitarnog razminiranja za 2015. godinu u dijelu koji se odnosi na opći izvid je ostvaren s 51%.

Rb.	Županija	Planirano smanjenje MSP-a općim izvidom	Ukupno smanjenje MSP-a općim izvidom	Ostvarenje općeg izvida u 2015. godini
		m <sup>2</sup>	m <sup>3</sup>	%
1	Brodsko-posavska	8.500.000	4.709.837	55,4
2	Karlovačka	7.000.000	1.419.587	20,3
3	Ličko-senjska	2.300.000	1.849.044	80,4
4	Osječko-baranjska	10.000.000	6.214.738	62,1
5	Požeško-slavonska	4.000.000	518.446	13,0
6	Sisačko-moslavačka	10.000.000	4.118.926	41,2
7	Splitsko-dalmatinska	500.000	846.638	169,3
8	Šibensko-kninska	2.000.000	466.577	23,3
9	Vukovarsko-srijemska	3.900.000	3.411.857	87,5
10	Zadarska	5.000.000	3.597.784	72,0
UKUPNO		53.200.000	27.153.434	51,0

**Tablica broj III.1.9. Ukupno planirano i ostvareno smanjenje MSP-a općim izvidom po županijama**

Smanjenje MSP-a općim izvidom u 2015. godini nije ostvareno u planiranoj veličini u prvom redu zbog kasnijeg započinjanja i nastavljanja ugovorenih poslova razminiranja poljoprivrednog zemljišta financiranog sredstvima Europskog poljoprivrednog fonda za ruralni razvoj u 2016. godini, čime djelatnici Hrvatskog centra za razminiranje nisu bili u

možnosti analizirati podatke koji bi se prikupljali tijekom provedbe tih poslova te donositi zaključke o postojanju minskoeksplozivnih zapreka na susjednom, preostalom MSP-u. Također, sredstva osigurana za poslove razminiranja bila su za 2015. godinu veća od Programom predviđenih. Temeljem toga poslovi razminiranja su planirani na površini 0,5 km<sup>2</sup> većoj od Programom planirane te je mišljenje tijekom izrade Plana bilo da je u 2015. godini moguće i smanjenje MSP-a općim izvidom izvršiti u obimu predviđenim Programom. Tijekom godine pokazalo se da kapaciteti Hrvatskog centra za razminiranje nisu bili dostatni za cjelovito izvršenje tako obimno planiranih poslova. Sukladno tome u 2016. godini planirano je smanjenje općim i tehničkim izvidom na dvostruko manjoj površini.

#### 1.1.1.2.1. Povećanje MSP-a provedbom općeg izvida

Rb.	Županija	Ukupno uključena površina u minski sumnjivu općim izvidom
		m <sup>2</sup>
1	Brodsko-posavska	94.069
2	Karlovačka	931.263
3	Ličko-senjska	4.404.248
4	Osječko-baranjska	66.180
5	Požeško-slavonska	41.441
6	Sisačko-moslavačka	555.555
7	Splitsko-dalmatinska	96.284
8	Šibensko-kninska	543.352
9	Vukovarsko-srijemska	63.592
10	Zadarska	221.387
UKUPNO		7.017.371

**Tablica broj III.1.10. Ukupno uključena površina u minski sumnjivu općim izvidom po županijama**

U 2015. godini provedbom općeg izvida u cilju ažuriranja MSP-a i za potrebe izrade idejnih projekata razminiranja i pretraživanja, sukladno dobivenim novim podacima tijekom godine Hrvatski centar za razminiranje je površinu veličine 7.017.371 m<sup>2</sup> unutar 10 županija uključio u minski sumnjivu.

Na području Brodsko-posavske županije uključeno je 94.069 m<sup>2</sup> sukladno dodatno prikupljenim podacima o postojanju minsko-eksplozivnih sredstava kroz realizaciju idejnih projekata razminiranja na području šume Prašnik na prostorima Stare Gradiške i Dragalića.

Na području Karlovačke županije uključeno je 931.263 m<sup>2</sup> tijekom korekcije granice vojnog poligona "Eugen Kvaternik" u Općini Josipdol.

Na području Osječko-baranjske županije uključeno je 66.180 m<sup>2</sup> sukladno prikupljenim podacima o zagađenosti površina minsko-eksplozivnih sredstvima kroz realizaciju idejnih projekata razminiranja na lokacijama na području Darde, Osijeka, Antunovca i Šodolovaca.

Na području Požeško-slavonske županije uključeno je 41.441 m<sup>2</sup> na prostoru naselja Jagma u Lipiku, temeljem prikupljenih dodatnih podataka o minskoj opasnosti.

Prema utvrđenom postojanju zaostalog kazetnog streljiva tipa KB-1 na prostoru Sinja te podacima o minskoj opasnosti na području Dinare u Općini Hrvace, ukupno je uključeno 96.284 m<sup>2</sup> u Splitsko-dalmatinskoj županiji.

Na području Sisačko-moslavačke županije utvrđeno je postojanje minsko-eksplozivnih sredstava na prostorima Jasenovca, Novske, Sunje, Gline i uz državnu granicu s Bosnom i Hercegovinom na području Topuskog, što je rezultiralo uključanjem 555.555 m<sup>2</sup>.

Također, utvrđeno je zagađenje kazetnim streljivom KB-1 na prostorima Grada Šibenika te postojanje minsko-eksplozivnih sredstava na prostorima Skradina, Drniša i Promine te je sukladno navedenom na području Šibensko-kninske županije uključeno 543.352 m<sup>2</sup>.

Na području Vukovarsko-srijemske županije uključeno je 63.592 m<sup>2</sup> na prostoru Vrbanje i Vukovara, prema dodatno prikupljenim podacima o postojanju minsko-eksplozivnih sredstava.

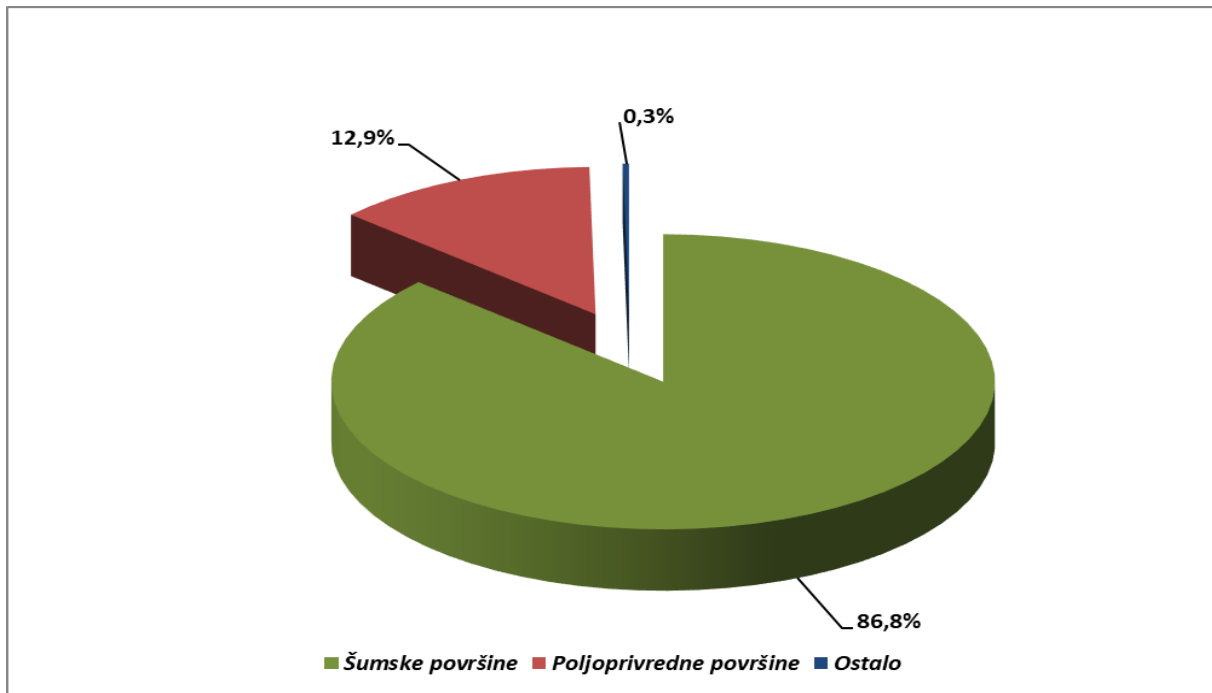
U Zadarskoj županiji utvrđeno je postojanje zaostalog kazetnog streljiva tipa KB-1 na prostorima Zemunika Donjeg, Sukošana i Jasenica, kao i postojanje minsko-eksplozivnih sredstava na prostorima Zemunika Donjeg, Novigrada, Stankovaca, Škabrnje i Benkovca te je sukladno navedenom na području Zadarske županije uključeno 221.387 m<sup>2</sup>.

Na području Ličko-senjske županije uključeno je 4.404.248 m<sup>2</sup> i to na prostorima Gospića, Donjeg Lapca i Lovinca te posebno ističemo uključanje područja bivšeg vojnog aerodroma uz državnu granicu s BiH, uz naselje Željava, površine 4.192.197 m<sup>2</sup>, za koje je Hrvatski centar za razminiranje dobio informacije o minskoj zagađenosti u 2015. godini, iako je područje predano lokalnoj samoupravi u 2012. godini. Da se ovakvi slučajevi ne bi ponavljali, tijekom godine Hrvatski centar za razminiranje je uspostavio suradnju s Ministarstvom obrane u cilju da se već prilikom primopredaje neperspektivnih vojnih objekata jedinicama lokalne i/ili područne (regionalne) samouprave uključi Hrvatski centar za razminiranje te odmah razmotri pitanje moguće minske zagađenosti takvih područja i/ili građevina.

### **1.1.1.3. Struktura razminiranog i općim izvidom smanjenog MSP-a**

Hrvatski centar za razminiranje izvršava analizu podataka vezanih uz strukturu minski sumnjive površine korištenjem podataka koji se odnose na kategorije zemljišnog pokrova koje posjeduju Hrvatske šume d.o.o., Agencija za plaćanja u poljoprivredi, ribarstvu i ruralnom razvoju, Agencija za zaštitu okoliša i Državna geodetska uprava.

Temeljem provedene analize strukture površina u MSP-u, krajem 2015. godine, utvrđeno je 12,9 % MSP-a Republike Hrvatske kao poljoprivredne površine, 86,8% MSP-a kao šumske površine te 0,3% MSP-a kao „ostale površine“ (vode i močvarno zemljište, stijene, klizišta, kamenjari, obale i dr.)



**Graf broj III.1.9. Struktura MSP-a Republike Hrvatske na dan 31. prosinca 2015. godine**

U Središnjoj Hrvatskoj težište poslova sukladno Planu bilo je u šumama koje su po namjeni gospodarske i to na području G.J. Prašnik, G.J. Gradiška brda, G.J. Okučanska brda i G.J. Južni Psunj u Brodsko-posavskoj županiji.

U Istočnoj Hrvatskoj najviše su se razminirale i općim izvidom isključivale šumske površine na području Vukovarsko-srijemske županije, koje su činile cjelokupni preostali MSP Županije, a odnose se na G.J. Vrapčana, G.J. Dionica, G.J. Dubovica, G.J. Narača, G.J. Topolovac i G.J. Debrinja. Također, potrebno je istaknuti rješavanje velikog dijela minski sumnjivog područja na prostoru G.J. Jagodnjačke šume.

U južnim županijama razminiranje šumskih površina je izvršavano na područjima koja je državna uprava ili regionalna samouprava utvrdila kao prioriteta područja obzirom na omogućenje gospodarskog razvitka, nadziranja državne granice ili provedbu protupožarne zaštite.

#### **1.1.1.4. Ostvarenje planiranih podciljeva**

##### **1.1.1.4.1. Rješavanje u cijelosti minskog problema Vukovarsko-srijemske županije**

**U 2015. godini izvršeni su svi planirani poslovi i u cijelosti je uklonjeno minski sumnjivo područje Vukovarsko-srijemske županije.**

Tijekom 2005. godine završeno je cjelokupno izviđanje MSP-a gradova i općina Županije te utvrđena stvarna veličina MSP-a od 107,2 km<sup>2</sup>. Nakon cjelokupnog izviđanja MSP-a, kroz poslove razminiranja i općeg izvida do početka 2010. godine MSP je smanjen i iznosio je 55 km<sup>2</sup>, odnosno smanjen je za 50 %, . Od 2010. godine do kraja 2015. godine zabilježeno je najznačajnije smanjenje MSP-a, te je u studenom 2015. godine u cijelosti uklonjena minska opasnost s područja Županije.

U nastavku slijedi opis poslova izvršenih u 2015. godini, ujedno i posljednjih, višegodišnjih poslova s ciljem uklanjanja cjelokupnog MSP-a s područja Vukovarsko-srijemske županije.

Izvršenjem poslova razminiranja kroz 19 idejnih projekta pretraživanja i razminiranja ukupno je razminirana površina od 11.297.120 m<sup>2</sup>.

Razminirane su prvenstveno preostale minski sumnjive šumske površine u Gradu Vinkovcima i općinama Nijemci, Stari Jankovci, Vrbanja, Tordinci, Markušica i Vrbanja, a koje su obuhvaćale G.J. Vrapčana, G.J. Dionica, G.J. Topolovac, G.J. Debrinja, G.J. Osječke nizinske šume , G.J. Dubrave, G.J. Narača i G.J. Ada Grede.

Također, na području Grada Vukovara razminirana je poljoprivredna površina na području Čvorkovac, kao i cjelokupno minski sumnjivo područje Općine Gunja koje je obuhvaćalo razminiranje šumskog inundacijskog pojasa rijeke Save, od podnožja nasipa do razminiranog obalnog pojasa rijeke Save unutar G.J. Savski Lugovi. Izvršenjem navedenih poslova razminiranja omogućeno je saniranje i revitalizacija poplavljenog dijela Općine.

Na razminiranim površinama Županije ukupno je pronađeno i uništeno 1.224 protupješačkih mina, 318 protutenkovskih mina i 945 komada NUS-a.

Završetkom višegodišnjih poslova razminiranja na području Vukovarsko-srijemske županije, ostvarena su dugotrajna nastojanja u osiguranju sigurnosti stanovništva i povratku poljoprivrednih i šumskih dobara na korištenje zajednici, povećavajući time gospodarski potencijal ove Županije.

##### **1.1.1.4.2. Rješavanje u cijelosti minskog problema Brodsko-posavske županije**

U 2015. godini planirano je rješavanje u cijelosti minskog problema Brodsko-posavske županije, kojeg su činile minski sumnjive šumske i poljoprivredne površine u općinama Dragalić, Okučani, Gornji Bogičevci, Stara Gradiška.

Izvršenjem poslova razminiranja kroz 16 idejnih projekta pretraživanja i razminiranja ukupno je razminirana površina od 2.554.991 m<sup>2</sup>, u općinama Dragalić, Okučani, Gornji Bogićevci i Stara Gradiška.

Osim poslova razminiranja, Hrvatski centar za razminiranje intenzivno je tijekom 2015. godine provodio poslove općeg i tehničkog izvida. Svi provedeni poslovi protuminskog djelovanja, doprinijeli su isključenju većeg područja iz minski sumnjivih površina, odnosno ostvareno je rješavanje cjelokupnog minski sumnjivog područja u općinama Stara Gradiška, Dragalić i Gornji Bogićevci.

U Općini Stara Gradiška izvršeno je razminiranje preostalog minski sumnjivog dijela G.J. Prašnik, kao i područje Specijalnog rezervata šumske vegetacije u G.J. Prašnik te poljoprivredna površina istočno od razminiranog cestovnog pojasa trase državne ceste D5 Novi Varoš – kanal Strug.

Na području Općine Okučani izvršeno je razminiranje šumskih odjela 10 i 11 u G.J. Južni Psunj, odjela 55a, 56a, 59a i 60a u G.J. Okučanska brda, šumskog odsjeka 18a u G.J. Gradiška brda i šumske površine istočno od naselja Trnava.

Na području Općine Dragalić izvršeno je razminiranje na području uz naselja Pivare i Novi Varoš, područje Medarskih vinograda i dio šumskog odjeka 1a u G.J. Podložje.

Na području Općine Gornji Bogićevci razminirane su šumske površine istočno od naselja Trnava i na području Lještare u G.J. Gradiška brda.

Od izvršenih poslova razminiranja važno je istaknuti razminiranje svih poljoprivrednih površina na području Brodsko-posavske županije, zahvaljujući osiguranim finansijskim sredstvima Europskog poljoprivrednog fonda za ruralni razvoj.

Razminiranje poljoprivrednih površina izvršeno je sukladno izrađenom idejnom projektu pretraživanja i razminiranja naziva „Poljoprivredne površine na području Brodsko-posavske županije“, oznake PPR-BPOKU-002-01-15, površine 857.425 m<sup>2</sup>. Poslovi razminiranja prema navedenom projektu započeti su u listopadu 2015. godine. Površine su obuhvatile područje općina Dragalić, Gornji Bogićevci i Okučani, odnosno poljoprivredne površine na području naselja Trnava, Mašićka Šagovina, Žuberkovac i Širinci.

Na svim razminiranim površinama ukupno je pronađeno i uništeno 8 protupješačkih mina i 37 komada NUS-a.

Prijedlogom Plana protuminskog djelovanja za 2016. godinu, predviđeno je rješavanje preostalog minski sumnjivog područja na prostoru Općine Okučani koje obuhvaća šumske površine unutar G.J. Južni Psunj, G.J. Zapadni Psunj i G.J. Okučanska brda.

*1.1.1.4.3. Rješavanje u cijelosti minskog problema poljoprivrednog zemljišta Karlovačke, Osječko-baranjske i Požeško-slavonske županije i započinjanje s cjelovitim rješavanjem minskog problema poljoprivrednog zemljišta Splitsko-dalmatinske, Šibensko-kninske i Zadarske županije*

Poljoprivredno zemljište je dobro od interesa za Republiku Hrvatsku i ima njezinu posebnu zaštitu. Postojanje minske opasnosti na poljoprivrednom zemljištu predstavlja zapreku u zaštiti, korištenju i raspolaganju neobrađenim poljoprivrednim zemljištem, stoga su poslovi razminiranja poljoprivrednog zemljišta Republike Hrvatske prepoznati kao poslovi od izrazitog značaja.

Ukupna planirana površina 2015. godini je iznosila 29.979.970 m<sup>2</sup>, od čega se 14.883.427 m<sup>2</sup> odnosilo na poslove pretraživanja, a 15.096.543 m<sup>2</sup> na poslove razminiranje, što je prva faza cjelovitog rješavanja minskog problema poljoprivrednog zemljišta.

Na području **Karlovačke županije** planirano je razminiranje poljoprivrednih površina sukladno izrađenom idejnom projektu pretraživanja i razminiranja naziva „Poljoprivredne površine u Karlovačkoj županiji“, oznake PPR-KARAK-007-01-15, površine 3.756.603 m<sup>2</sup>. Poslovi razminiranja prema navedenom projektu započeti su u rujnu 2015. godine. Površine su obuhvatile područje općina Cetingrad, Josipdol, Plaški, Rakovica, Saborsko, Vojnić i Tounj, a tijekom 2015. godine izvršeno je razminiranje površine od 1.989.558 m<sup>2</sup>, što je 53 % završenih poslova. Ukupno je na navedenoj razminiranoj površini pronađeno 25 protupješačkih mina i 4 NUS-a.

Na području **Osječko-baranjske županije** planirano je razminiranje poljoprivrednih površina na području Grada Valpova i općina Darda, Donji Miholjac, Petlovac, Jagodnjak, Petrijevci, Šodolovci, ukupne površine u iznosu od 1.388.965 m<sup>2</sup>, sukladno sljedećim izrađenim idejnim projektima:

- „Poljoprivredne površine na području Osječko-baranjske županije 1 .dio“, oznake PR-OBŠOD-014-02-15, površine 912.748 m<sup>2</sup>,
- „Poljoprivredne površine na području Osječko-baranjske županije 2. dio“, oznake PPR-OBDMI-015-02-15, površine 476.217 m<sup>2</sup>.

Površine su obuhvatile područje općina Darda, Donji Miholjac, Petlovac i Jagodnjak.

U 2015. godini u cijelosti je izvršeno razminiranje površina koja su bile obuhvaćene idejnim projektom površine 476.217 m<sup>2</sup>. Ukupno je na navedenoj razminiranoj površini pronađeno 8 komada protupješačkih mina.

Za idejni projekt „Poljoprivredne površine na području Osječko-baranjske županije 1. dio“, površine 912.748 m<sup>2</sup>, Agencija za plaćanja u poljoprivredi, ribarstvu i ruralnom donijela je odluku o odbijanju isplate sredstava zbog propusta u postupku javne nabave. Realizacija navedenog projekta predviđena je u 2016. godini.

Za razminiranje poljoprivrednih površina na području **Požeško-slavonske županije** izrađen je idejni projekt naziva "Poljoprivredne površine Požeško-slavonske županije", oznake PPR-PSPAK-009-01-15, površine 3.732.385 m<sup>2</sup>, na području gradova Lipik i Pakrac. Agencija za plaćanja u poljoprivredi, ribarstvu i ruralnom razvoju donijela je odluku o odbijanju isplate sredstava zbog propusta u postupku javne nabave. Realizacija projekta predviđena je u 2016. godini.

U 2015. godini izrađeni su idejni planovi razminiranja koji su obuhvatili poljoprivredne površine Splitsko-dalmatinske, Šibensko-kninske i Zadarske županije:

- „Poljoprivredne površine na području Općine Hrvace“, oznake PR-SDHRV-115-11-15 , površine 1.003.607 m<sup>2</sup>,
- „Poljoprivredne površine na području gradova Vodice, Skradina i Drniša te Općine Promina“, oznake PR-ŠKDRN-116-11-15, površine 669.797 m<sup>2</sup>,
- Poljoprivredne površine u Zadarskoj županiji, oznake PR-ZDZDO-112-11-15, površine 715.034 m<sup>2</sup>.

Navedeni idejni planovi razminiranja predstavljaju temelj korisnicima (županijama) za podnošenje zahtjeva za potporu iz Europskog poljoprivrednog fonda za ruralni razvoj na prvi natječaj koji će 2016. objaviti Agencija za plaćanja u poljoprivredi, ribarstvu i ruralnom razvoju. Temeljem navedenih zahtjeva Agencija donijet će odluku o prihvatljivosti zahtjeva, nakon čega će županije objaviti poziv na nadmetanje radi ustupanja poslova razminiranja.

#### *1.1.1.4.4. Nastavljanje rješavanja minskog problema poljoprivrednog zemljišta Ličko-senjske i Sisačko-moslavačke županije*

Na području **Ličko-senjske županije** predviđeno je razminiranje poljoprivrednih površina na području gradova Gospić i Otočac te općina Donji Lapac, Perušić, Plitvička Jezera, ukupne površine u iznosu od 6.819.070 m<sup>2</sup>, sukladno sljedećim izrađenim idejnim projektima:

- „Poljoprivredne površine u naseljima Lički Ribnik, Ornice, Novo Selo Bilajsko i Divoselo“, oznake PPR-LSGOS-017-02-15, površine 4.619.818 m<sup>2</sup>,
- „Poljoprivredne površine u naseljima Podum, Dabar i Glibidol“, oznake PPR-LSOTČ-019-02-15, površine 1.796.403 m<sup>2</sup>,
- „Poljoprivredne površine u naseljima Gornji Lulići i Oraovac“, oznake PR-LSPER-018-02-15, površine 402.849 m<sup>2</sup>.

U 2015. godini izvršen je postupak javne nabave i odabrani su izvoditelji poslova, međutim zbog nepovoljnih vremenskih uvjeta realizacija gore navedenih projekata se očekuje u 2016. godini. Također, sukladno Zakonu protuminskom djelovanju, izrađeni su idejni planovi razminiranja s kojima će se Županija javiti na slijedeći natječaj za dodjelu potpora za razminiranje poljoprivrednog zemljišta.



Rb.	Naziv idejnog plana razminiranja	Oznaka idejnog plana razminiranja	Površina
			m <sup>2</sup>
1.	Poljoprivredne površine u naselju Agabe i Čanak	PR-LSPJE-120-12-15	2.074.952
2.	Poljoprivredne površine na području Tromeđe i Bliznice te u naselju Jurkovići	PR-LSGOS-121-12-15	1.739.115
3.	Poljoprivredne površine u naselju Donji Vaganac	PR-LSPJE-122-12-15	1.159.200
4.	Poljoprivredne površine na području Obljajac te u naseljima Novoselija i Veljun	PR-LSGOS-119-12-15	607.169
5.	Poljoprivredne površine u naseljima Barlete i Bilaj	PR-LSGOS-117-12-15	1.532.605
6.	Poljoprivredne površine između naselja Lički Ribnik i Ornice	PR-LSGOS-118-12-15	4.140.424
<b>UKUPNO</b>			<b>11.253.465</b>

**Tablica broj III.1.11. Prikaz ukupno projektirane minski sumnjive poljoprivredne površine u Ličko-senjskoj županiji za poslove u 2016. godini**

Na području Sisačko-moslavačke županije predviđeno je razminiranje poljoprivrednih površina na području gradova Sisak, Petrinja i Gline te općina Sunja, Dvor i Topusko, ukupne površine od 13.425.522 m<sup>2</sup>, sukladno sljedećim izrađenim idejnim projektima:

- „Poljoprivredne površine na području Grada Gline, općina Topusko, Gvozd i Dvor“, oznake PPR-SMGLI-006-01-15, površine 1.992.880 m<sup>2</sup>. Poslovi na navedenom projektu započeli su u rujnu 2015. godine te je razminirana površina od 1.771.306 m<sup>2</sup>, što čini 89% izvršenja. Tijekom razminiranja pronađeno je 29 protupješačkih mina i 1 komad NUS-a.
- „Poljoprivredne površine na području grada Gline i Petrinje“, oznake PPR-SMPET-023-02-15, površine 6.130.521 m<sup>2</sup>. Poslovi su započeli u rujnu 2015. godine te je razminirana površina od 5.352.977 m<sup>2</sup>, što čini 87% izvršenja. Tijekom razminiranja pronađeno je 63 protupješačkih mina, 14 protuoklopnih mina i 1 komad NUS-a.
- „Poljoprivredne površine na području Grada Petrinje“, oznake PPR-SMPET-025-02-15, površine 2.759.342 m<sup>2</sup>. Poslovi na navedenom projektu započeli su u studenom 2015. godine te je razminirana površina od 2.610.583 m<sup>2</sup>, što čini 95% izvršenja. Tijekom razminiranja pronađeno je 23 protupješačkih mina i 4 komada NUS-a.
- „Poljoprivredne površine na području Grada Siska i Općine Sunja“, oznake PPR-SMSUNJ-026-02-15, površine 2.542.779 m<sup>2</sup>. Poslovi na navedenom projektu započeli su u rujnu 2015. godine te je razminirana površina od 1.328.282 m<sup>2</sup>, što čini 52% izvršenja. Tijekom razminiranja pronađeno je 10 protupješačkih mina i 3 komada NUS-a.

Također, sukladno Zakonu protuminskom djelovanju, izrađeni su idejni planovi razminiranja temeljem kojih će Županija sudjelovati na sljedećem natječaju za dodjelu potpore za razminiranje poljoprivrednog zemljišta.

Rb.	Naziv idejnog plana razminiranja	Oznaka idejnog plana razminiranja	Površina
			m <sup>2</sup>
1.	Poljoprivredne površine na području naselja Mađžari	PR-SMSUNJ-132-12-15	125.571
2.	Poljoprivredne površine na području Grada Gline i Općine Gvozd	PR-SMGLI-127-12-15	2.077.944
3.	Poljoprivredne površine na području naselja Gora	PR-SMPET-131-12-15	402.627
4.	Poljoprivredne površine uz naselje Kričke u Gradu Novska	PR-SMNOV-130-12-15	759.286
5.	Poljoprivredne površine sjeverno od naselja Košutarice	PR-SMJAS-111-11-15	256.648
6.	Poljoprivredne površine na području naselja Novoselci i Bobovac	PR-SMSUNJ-113-11-15	3.179.046
<b>UKUPNO</b>			<b>6.801.122</b>

**Tablica broj III.1.12. Prikaz projektirane minski sumnjive poljoprivredne površine u Sisačko-moslavačkoj županiji za poslove u 2016. godini**

1.1.1.4.5. Nastavljanje sa sustavnim razminiranjem gospodarskih šuma u Osječko-baranjskoj i Sisačko-moslavačkoj županiji

Sukladno Planu humanitarnog razminiranja za 2015. godinu na području Općine Jagodnjak planirano je razminiranje 639.891 m<sup>2</sup> unutar G.J. Jagodnjačke šume.

Na temelju prijedloga Hrvatskog centra za razminiranje, u svibnju 2015. godine potpisan je ugovor sa Središnjom agencijom za financiranje i ugovaranje programa i projekata za idejni projekt čije je financiranje predviđeno iz sredstava pretprijetnog fonda Europske unije, IPA 2011 površine 3.977.000 m<sup>2</sup>. Razminiranje inundacijskog pojasa rijeke Drave na području općina Jagodnjak, Darda i Petrijevci je započeto u srpnju 2015. godine. Izvršenjem navedenog posla, planirani poslovi razminiranja godini gospodarskih šuma u Osječko-baranjskoj županiji izvršeni su u obimu 6 puta većem od planiranog za 2015. godinu.

Na području Sisačko-moslavačke županije ugovoreno je razminiranje 721.835 m<sup>2</sup> na području Kotar šume u Gradu Petrinji. Sredstva su osigurana iz Državnog proračuna te donacijama Kneževine Monako i Vlade SAD-a preko Međunarodne fondacije ITF i HEP-a d.d. Sukladno Planu humanitarnog razminiranja za 2015. godinu na području Kotar šume ukupno je planirano razminiranje 1.337.079 m<sup>2</sup>. Iz navedenog je vidljivo da je realizirano 54% planiranog.

Također, sredstvima Hrvatskih šuma d.o.o. osigurana je provedba poslova razminiranja na području Grada Gline, površine 305.187 m<sup>2</sup>, a obuhvaćeni su šumski odjeli 41b, 42a, 51a, 51b, 51c, 51d, 44b u G.J. Pokule Pećine.

## 1.2. Održavanje i unaprjeđivanje sustava obilježenosti cjelokupnog MSP-a i područja zagađenog isključivo neeksplozivnim ubojnim sredstvima

Usporedo s provedbom općeg izvoda i poslova razminiranja u 2015. godini, jedna od težišnih aktivnosti Hrvatskog centra za razminiranje bila je provedba i kontrola obilježenosti i prema potrebi, dodatno obilježavanje minski sumnjivog područja i područja zagađenog isključivo NUS-om radi stvaranja jasne granice između sigurne i minski sumnjive površine ili površine zagađene isključivo NUS-om.

Informacije o položaju oznaka o opasnostima od mina i mogućem pronalasku NUS-a su jedan od temeljnih elemenata informacijskog sustava koji je dostupan svim građanima Republike Hrvatske i gostima koji dolaze u našu zemlju putem interneta kroz MISportal na kojem se stanje miniranosti, zagađenosti isključivo NUS-om i obilježenosti MSP-a, tjedno ažurira. Zemljovidi miniranosti i zagađenosti isključivo NUS-om s podacima o postavljenim oznakama upozorenja su se i u 2015. godini dostavljali tijelima državne uprave, jedinicama lokalne i područne (regionalne) samouprave, policijskim upravama te drugim fizičkim i pravnim osobama na zahtjev.

U informacijskom sustavu o miniranosti svaka oznaka koja ukazuje na minsku opasnost i moguć pronalazak NUS-a je fotografirana, numerirana, prostorno definirana, odnosno smještena u koordinatni sustav i ucrtana u karte.

Na dan 1. siječnja 2015. godine MSP Republike Hrvatske bio je obilježen s 12.071 oznaka koje ukazuju na minsku opasnost i moguć pronalazak neeksplozivnih ubojnih sredstava te se prostirao unutar 79 gradova i općina u 10 županija.

Dana 31. prosinca 2015. godine MSP Republike Hrvatske bio je obilježen s 13.274 oznakom koje ukazuju na minsku opasnost i moguć pronalazak neeksplozivnih ubojnih sredstava i prostirao se unutar 69 gradova i općina u 9 županija.

Cilj Hrvatskog centra za razminiranje je postići što veći broj oznaka minske opasnosti tabli na  $\text{km}^2$  MSP-a.

Iako se ukupna minski sumnjiva površina tijekom 2015. godine smanjena za 12% u odnosu na početnu u 2015. godini na dan 31. prosinca 2015. MSP je bio obilježen s 13.274 table koje ukazuju na minsku opasnost, odnosno s 28 tabli/ $\text{km}^2$ , dok je na dan 1. siječnja 2015. god. MSP bio obilježen s 12.071 tablom koje ukazuju na minsku opasnost, odnosno s 23 table/ $\text{km}^2$ .

### 1.3. Koordiniranje aktivnosti edukacije o opasnostima od mina i pomoći žrtvama mina

Sukladno Zakonu o humanitarnom razminiranju, edukacija o opasnostima od mina i pomoć žrtvama mina provedena je tijekom 2015. godine uz koordinativnu ulogu Hrvatskog centra za razminiranje i u suradnji s tijelima državne uprave sukladno njihovim nadležnostima te domaćim i međunarodnim organizacijama i udrugama.

#### 1.3.1. Edukacija o opasnostima od mina

U skladu s planiranim za 2015. godinu obavljane su edukacije o opasnostima od MES-a i NUS-a u 11 županija i Gradu Zagrebu. Održano je 69 edukacija u 51 gradu/općini te je ukupno educirano preko 8.500 osoba (građani, učenici, planinari, članovi Hrvatskog lovačkog saveza, Hrvatskih šuma, Gorske službe spašavanja, poljoprivrednici, izviđači-volenteri, i drugi).

Rb.	Edukacije o opasnostima od mina	Planirane edukacije	Izvršene edukacije	Realizirano u 2015. godini (%)
1.	Godišnji plan humanitarnog razminiranja	30	28	93,33
2.	Na poziv	20	28	140,00
3.	Prema ciljanim skupinama	15	13	86,67
<b>UKUPNO:</b>		<b>65</b>	<b>69</b>	<b>106,15</b>

**Tablica broj III.1.13. Izvršenje edukacija o opasnosti od mina u 2015. godini**

Najveći broj informiranja i edukacija stanovništva o opasnostima od MES-a i NUS-a je obavljen u suradnji s Ministarstvom unutarnjih poslova i nadležnim policijskim upravama u kampanji Ministarstva unutarnjih poslova RH „Manje oružja, manje tragedije“. Potrebno je naglasiti da su policijski službenici sudjelovali u edukacijama koje je koordinirao Hrvatski centar za razminiranje, kao i samostalno te su tijekom 2015. godine održali 331 edukaciju na kojima je prisustvovalo 23.385 osoba, većinom djece. Suradnja je također ostvarena s: Hrvatskim lovačkim savezom, Hrvatskim Crvenim križom, Lions clubom Beli Manastir, Invalidskim odbojkaškim klubom Zagreb, županijskim, gradskim i općinskim upravama i ostalim ne vladinim organizacijama i udrugama.

Edukacije su najvećim dijelom pratile projekte razminiranja na području minski zagađenih županija u skladu s Godišnjim planom razminiranja za 2015. godinu. Dvije planirane edukacije (Posedarje i Jagodnjak) nisu odrađene jer su u susjednim mjestima u vrijeme planiranog održavanja odrađene edukacije na poziv nadležnih policijskih uprava i u suradnji s nevladinim organizacijama.

Sva informiranja i edukacije o opasnostima od MES-a i NUS-a su popraćena javnim i lokalnim medijima, a HCR je na svom web portalu redovito i ažurno objavljivao informacije o provedenim aktivnostima.

Sukladno Strateškom planu Ministarstva unutarnjih poslova RH za 2015.-2017., u 2015. godini održane su dvije Koordinacije vladinih tijela i nevladinih udruga koje u svom radu uključuju aktivnosti vezane uz edukaciju o minskoj opasnosti.

### 1.3.2. Žrtve mina

U 2015. godini dogodila su se dva minska incidenta u kojima su stradale tri osobe, jedna smrtno, a dvije s teškim tjelesnim ozljedama i sve tri osobe su pirotehničari. Incidenti su se dogodili na poslovima razminiranja.

Dana 17. veljače 2015. godine prilikom obavljanja poslova razminiranja na projektu «Šume, livade i pašnjaci u gradovima Drniš i Skradin te općinama Promina i Ružić» u Šibensko – kninskoj županiji dogodio se minski incident u kojem je pirotehničar zadobio teške tjelesne ozljede.

Dana 14. rujna 2015. prilikom obavljanja poslova razminiranja na projektu „Poljoprivredne površine u Karlovačkoj županiji“ u Sabljacima Modruškim, u Općini Josipdol u Karlovačkoj županiji dogodio se minski incident u kojem je jedan pirotehničar smrtno stradao, a jedan teže ozlijeđen.

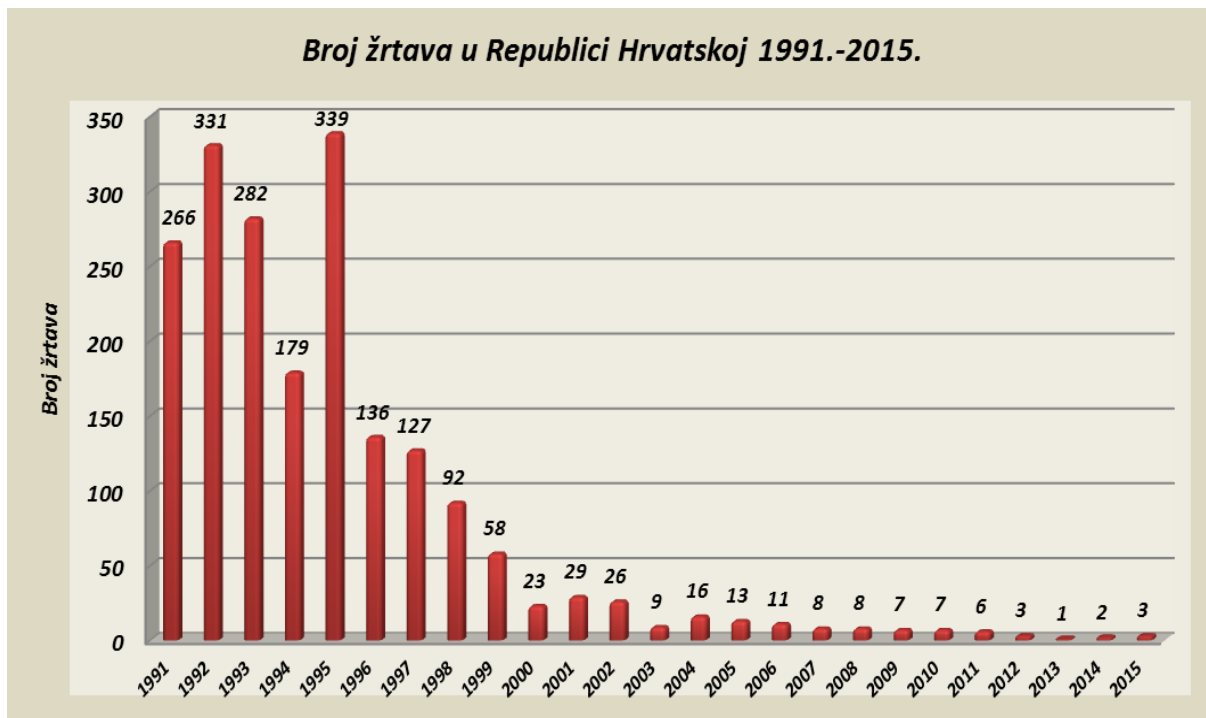
Broj incidenata i nesreća	Laka tjelesna ozljeda	Smrtno	Teška tjelesna ozljeda	Ukupno
2	0	1	2	3

**Tablica III.1.14. Broj minskih incidenata, nesreća i stradalih u 2015. Godini**

Mjesec	Županija	Grad/Općina	Tip MES-a	Spol	Status	Stupanj stradavanja
Veljača	ŠKŽ	Ružić	PMA-2	Muško	Pirotehničar	Teške tjelesne ozljede
Rujan	KAŽ	Josipdol	PROM-1	Muško	Pirotehničar	Teške tjelesne ozljede
Rujan	KAŽ	Josipdol	PROM-1	Muško	Pirotehničar	Smrtno

**Tablica III.1.15. Detalji stradavanja**

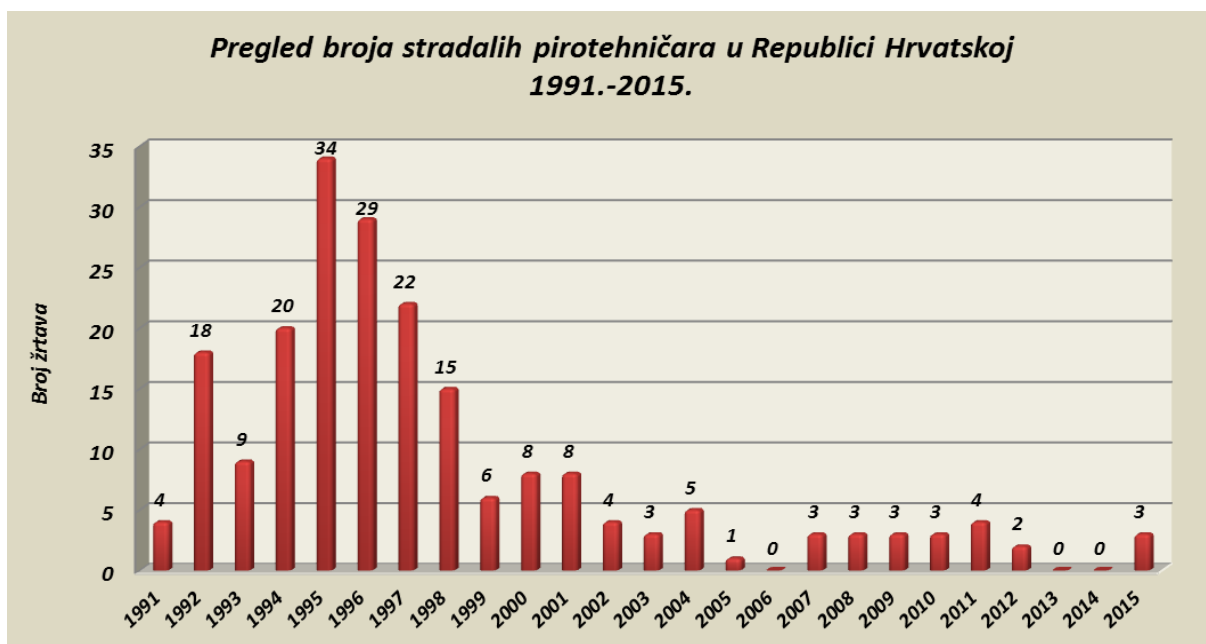
Od završetka Domovinskog rata, odnosno od 1.1.1996. godine do 31.12.2015. godine dogodilo se 417 incidenata i nesreća u kojima je ukupno stradalo 585 osoba. Smrtno je stradalo 200 osoba, teške tjelesne ozljede zadobilo je 269 osoba dok ih je 115 zadobilo lake tjelesne ozljede.



**Graf broj III.1.10. Broj žrtava mina u razdoblju 1991.-2015. godina**

Ukupno je u Republici Hrvatskoj od 1991. godine do 31. prosinca 2015. godine u 1.357 minskih incidenata i nesreća stradalo 1.982 osoba od čega 513 osoba smrtno.

Osim navedenih minskih incidenata i nesreća Hrvatski centar za razminiranje je došao do spoznaje da je i u 2008. godini bila još jedna minska nesreća sa jednim smrtnim stradavanjem, te je ukupno u 2008. bilo 8 stradalih osoba.



**Graf III.1.11. Broj stradalih pirotehničara po godinama**

Sukladno Strateškom planu Ministarstva unutarnjih poslova za 2015.-2017., u 2015. godini održane su dvije Koordinacije vladinih tijela i nevladinih udruga koje u svom radu uključuju aktivnosti vezane uz pomoć minskim žrtvama.

#### **1.4. Promoviranje hrvatskog sustava protuminskog djelovanja međunarodnoj zajednici**

Hrvatski centar za razminiranje i ostali subjekti u protuminskom djelovanju su u cilju promocije hrvatskog sustava protuminskog djelovanja međunarodnoj zajednici provodili brojne aktivnosti prema međunarodnoj protuminskoj zajednici, diplomatskim predstavništvima u Republici Hrvatskoj i predstavnicima donatorskih zemalja.

Brojne su strane delegacije, veleposlanici i predstavnici stranih zemalja iskazali interes za protuminsko djelovanje u Republici Hrvatskoj, od kojih posebno ističemo:

- Predstavnici Ureda predsjednika Tadžikistana, Tadžikistanskog Centra za razminiranje i OSCE-a Tadžikistan, posjetili su RH u cilju upoznavanja s protuminskim sustavom RH s naglaskom na zakonodavni okvir.
- Održan sastanak s predstavnicima EUFORA prilikom čega se razgovaralo o protuminskom sustavu u RH i mogućnostima zajedničke suradnje na području edukacije o opasnosti od mina.
- Početkom lipnja HCR su posjetili čelnici ukrajinskih agencija i ministarstava zaduženih za protuminsko djelovanje te predstavnik OSCE Ukrajina. Gosti iz Ukrajine upoznati su s protuminskim sustavom Republike Hrvatske, a posebice s načinom utvrđivanja minski sumnjivog prostora, minsko-informacijskim sustavom HCR-a (MIS), postupku akreditiranja pravnih osoba za obavljanje poslova razminiranja te pozitivnim propisima koji reguliraju humanitarno razminiranje u Republici Hrvatskoj.
- Polovicom lipnja HCR su posjetili stručnjaci Međunarodnog centra za humanitarno razminiranje iz Ženeve (GICHD) radi izrade studije „Humanitarno razminiranje i zaštita prirode“. Tom prilikom su se sastali s predstavnicima Ministarstva zaštite okoliša i prirode, Agencije za zaštitu prirode, Uredom za razminiranje, predstavnicima Udruge poslodavaca te upravama Nacionalnog parka „Paklenica“ i Parka prirode „Kopački rit“.
- Nova veleposlanica SAD-a u Hrvatskoj Julieta Valls Noyes, izvršna direktorica AmCham-a u Hrvatskoj Andrea Doko Jelušić i župan Karlovačke županije g. Ivan Vučić posjetili su razminirano područje projekta «Livade i šuma na području naselja Kokani» u općini Josipdol, tlocrtna površina 72.132 četvorna metra. Sredstva za ovaj projekt su prikupljena tijekom humanitarne akcije „Večer za sigurne korake“ u organizaciji Američke gospodarske komore te donacijom Karlovačke županije i Vlade SAD-a.
- Od 14.-18. prosinca u posjetu HCR-u je bila visoka delegacija Armenskog centra za razminiranje. Razgovaralo se o zajedničkim projektima temeljem nacrta Sporazuma o suradnji koji je potpisan u Armeniji u srpnju ove godine.
- Hrvatski centar za razminiranje ugostio je 17. prosinca 2015. njegovu ekscelenciju, g. Daniela Henri Andrew Maksymiuka, izvanrednog i opunomoćenog veleposlanika Kanade u

Republici Hrvatskoj. Tema razgovora bilo je jačanje partnerstva između RH i Kanade s krajnjim ciljem pružanja pomoći, temeljene na iskustvu i stručnosti HCR-a, drugim zemljama s minskim problemom.

Od važnijih događaja u cilju promocije hrvatskog sustava protuminskog djelovanja međunarodnoj zajednici izdvajamo:

- Presentiranje sustava protuminskog djelovanja u RH na konferenciji o Ukrajini u Ženevi 28. i 29. travnja u organizaciji GICHD, Fondacije za demokratsku kontrolu oružanih snaga (DCAF) i OSCE Ukrajina. HCR je bio jedini nacionalni centar koji je dobio poziv na konferenciju.
- Uspješno su dovršeni svi poslovi razminiranja financirani kroz Memorandum o razumijevanju za razdoblje 2013.–2015. godine na području Kotar šume u Sisačko-moslavačkoj županiji, koji je u prosincu 2013. godine potpisan s Kneževinom Monako.
- Sudjelovanje hrvatske delegacije na 18. sastanku direktora centara za razminiranje i savjetnika UN-a u Ženevi na kojoj je prezentiran projekt Obuke sirijskih instruktora za edukaciju o opasnosti od eksplozivnih ostataka rata (EOR) u izbjegličkom kampu Mafraq u Jordanu koji je financiran iz programa „Razvojne suradnje i humanitarne pomoći RH“.
- U sklopu službene delegacije RH koju je vodila potpredsjednica Vlade RH i ministrica vanjskih i europskih poslova, gđa Vesna Pusić, delegacija HCR-a i HCR-CTRO-a posjetila je Republiku Kolumbiju kojom prilikom je potpisan Sporazum o razumijevanju između CENAM-a i HCR-a te je dogovorena daljnja suradnja dviju zemalja na području protuminskog djelovanja.
- Od 27.-30. travnja u Biogradu je održan 12. Međunarodni simpozij "Protuminsko djelovanje 2015." u organizaciji Ureda za razminiranje, HCR-CTRO-a i Hrvatskog centra za razminiranje.
- Dana 7. srpnja 2015. delegacija HCR-a posjetila je Centar za razminiranje Republike Srbije te je obišla projekt u Paraćinu na kojem poslove čišćenja obavlja ruska tvrtka Emercom. Predstavnici Emercoma prezentirali su način obavljanja poslova, a direktor Centra za razminiranje Srbije način obavljanja kontrole kvalitete te su razmijenjena mišljenja i iskustva po navedenim temama.
- Od 14.-16. srpnja 2015. predstavnici HCR-a i HCR-CTRO-a bili su u službenoj posjeti Armenskom centru za humanitarno razminiranje (CHDE) kojom prilikom je potpisan Nacrt Sporazuma o suradnji između HCR-a i Armenskog centra za razminiranje.
- Na vojnom učilištu SEDEE-DOVO u Belgiji 24. rujna održana je prezentacija alata razvijenih u sklopu projekta TIRAMISU u kojem sudjeluje 26 partnera, a koji se financira iz sredstava EU. Predstavnici HCR-a i HCR-CTRO-a predstavili su rezultate validacije projekata za koju su u sklopu projekta i zaduženi. Predstavljajući su bili nazočni predstavnici Europske unije, belgijske vojske, matičnih zemalja na projektu te istraživačke zajednice, predvođeni belgijskom princezom Astrid, posebnom izaslanicom za pitanja Ottavske konvencije.
- Od 7.-10. prosinca 2015. u suorganizaciji Hrvatskog centra za razminiranje, Centra za testiranje, razvoj i obuku te Međunarodnog centra za humanitarno razminiranje iz Ženeve (GICHD), održana je radionica na temu „Akreditacija, ugovaranje i monitoring za



organizacije u protuminskom djelovanju“. Radionica je organizirana za polaznike koji dolaze iz država arapskog govornog područja te je okupila 14 sudionika iz Libije, Mauritanije, Libanona, Palestine, Saudijske Arabije, Sudana i Somalije.

Uz navedene aktivnosti stručnjaci Hrvatskog centra za razminiranje su sudjelovali kao predavači i instruktori u sljedećim projektima obuke stranih stručnjaka za uništavanje eksplozivnih ostataka, nadzor i kontrolu kvalitete radova te edukaciju o opasnostima od eksplozivnih ostataka rata (EOR) koje je provodio HCR-CTRO:

- U Zagrebu je od 15. lipnja do 3. srpnja 2015. održana obuka za EOD 1. stupnja. Obuku je financiralo Ministarstvo vanjskih i europskih poslova RH iz programa Razvojne suradnje i humanitarne pomoći. U suradnji s Centrom za razminiranje Republike Srbije identificirano je šest polaznika iz Srbije kojima se je pridružilo i troje polaznika iz Crne Gore. Cilj tečaja bio je stručno osposobljavanje polaznika za zadatke lociranja i identifikacije te, uz nadzor, uništavanje NUS-a na licu mjesta.
- HCR-CTRO je u dva navrata, od 29. ožujka do 9. travnja i od 18. do 25. listopada 2015. proveo projekt obuke instruktora za opasnosti od EOR-a među sirijskim izbjeglicama u izbjegličkom kampu Mafraq u Jordanu, s ciljem da po povratku u matičnu zemlju polaznici, koji su provedbom obuke postali instruktori opasnosti od EOR-a, provode obuku među lokalnim stanovništvom. Ukupno je obučeno 80 instruktora, žena i muškaraca, a podijeljena im je i radna obuća i odjeća sa znakovljem Republike Hrvatske. Projekt je financirao MVEP u sklopu programa Razvojne suradnje i humanitarne pomoći.
- Projekt pod nazivom „Protuminsko djelovanje nakon poplava - regionalna sinergija, razvoj tehnologija i izgradnja kapaciteta“, koji je pokrenut u 2014. godini, nastavljen je i 2015. godine. Projekt je prihvaćen i financiran od strane Ministarstva vanjskih i europskih poslova u sklopu programa Razvojne suradnje i humanitarne pomoći, a nositelj projekta je HCR-CTRO. Projekt se provodi u suradnji s HCR-om, BH MAC-om i Centrom za razminiranje Republike Srbije, a između ostalog obuhvaća zrakoplovna izviđanja područja zahvaćenih poplavama, bujicama i klizištima, u kombinaciji s izvidima na tlu, s ciljem dobivanja informacija o eventualnim novim minski opasnim područjima uslijed premještanja mina uzrokovanih elementarnim nepogodama. Osim toga, jedan od ciljeva projekta je i razviti kapacitete zemalja partnera na projektu za brzo djelovanje u slučaju sličnih katastrofa, nabavom bespilotnih letjelica i za izviđanje i obukom njihovih operatera.

## 1.5. Usvajanje pripadajućih podzakonskih akata sukladno novom Zakonu o protuminskom djelovanju

Dana 13. listopada 2015. godine u Narodnim novinama, broj 110/15, objavljen je Zakon o protuminskom djelovanju koji je stupio na snagu 21. listopada 2015. godine. Danom stupanja na snagu Zakona o protuminskom djelovanju prestao je važiti Zakon o humanitarnom razminiranju (Narodne novine, br. 153/05, 63/07 i 152/08). Postupci započeti do stupanja na snagu Zakona o protuminskom djelovanju dovršit će se prema odredbama Zakona o humanitarnom razminiranju (Narodne novine, br. 153/05, 63/07 i 152/08.). Hrvatski centar za razminiranje, ovlaštene pravne osobe i/ili obrtnici dužni su uskladiti svoje poslovanje s odredbama ovoga Zakona u roku od jedne godine od dana njegova stupanja na snagu.

U roku od šest mjeseci od dana stupanja na snagu Zakona o protuminskom djelovanju ministar unutarnjih poslova treba donijeti podzakonske propise za koje je ovlašten: pravilnik o izgledu, sadržaju i vođenju dokumentacije u protuminskom djelovanju, pravilnik o načinu obavljanja poslova razminiranja, kontrole kvalitete, općeg i tehničkog izvida i obilježavanja MSP-a, pravilnik o tehničkim zahtjevima za opremu i sredstva u protuminskom djelovanju te uvjetima i načinu ocjenjivanja sukladnosti, pravilnik o uvjetima za obavljanje poslova ocjenjivanja sukladnosti, obuci i načinu izdavanja ocjene o sukladnosti za timove vodič-pas za detekciju mina te pravilnike o službenoj iskaznici i znački inspektora Ministarstva za nadzor nad poslovima protuminskog djelovanja i osobnoj nadzornoj knjižici, iskaznici protuminskog djelovanja i vođenju upisnika i pravilnik o osposobljavanju i uvjetima za osposobljavanje pomoćnog djelatnika, pirotehničara, voditelja radilišta i djelatnika kontrole kvalitete.

Radna skupina koja je imenovana za izradu Zakona o protuminskom djelovanju, uz sudjelovanje i drugih stručnih službenika HCR-a i ostalih zainteresiranih subjekata, nastavila je svoj rad na izradi podzakonskih akata. Procjenjuje se donošenje svih podzakonskih akata od strane ministra unutarnjih poslova u zakonskom roku od šest mjeseci od dana stupanja na snagu Zakona o protuminskom djelovanju.

Već tijekom procedure donošenja Zakona HCR je ustvrdio koje obveze i koji utjecaj će imati Zakon o protuminskom djelovanju na rad i postupanje HCR-a te su započete pripreme za reorganizaciju same organizacije, ali i rada HCR-a. U sklopu toga, a i uzimajući u obzir činjenicu da je HCR u zadnje četiri godine raskinuo radni odnos s 9 pirotehničara i 7 pirotehničkih nadzornika, a da je pritom zaposlen samo jedan novi pirotehničar, u nekoliko navrata je od Ministarstva unutarnjih poslova traženo privremeno upućivanje 10 službenika s ovlastima pirotehničara na rad u HCR, odnosno podredno suglasnost za zapošljavanje 10 pirotehničara.

## 2. Provođenje i koordiniranje projekata koji se financiraju sredstvima Europske unije iz finansijske perspektive 2014.-2020.

Programiranje EU finansijske pomoći (finansijska perspektiva 2014.-2020.) bazirano je na zajedničkoj europskoj strategiji za gospodarski rast Europa 2020. Proces programiranja koji je zaključen u 2014. godini izradom i potpisivanjem Partnerskog ugovora, utvrdio je sva područja unutar nacionalne strategije koja će se moći sufinancirati iz fondova EU.

Na temelju aktivne komunikacije Ureda za razminiranje s Europskom komisijom, Ministarstvom regionalnog razvoja i fondova EU i Ministarstvom zaštite okoliša i prirode, te na temelju dokumenta „Concept Note – Mine Action and integrated development in the Republic of Croatia“, razvijenog od strane Ureda za razminiranje u kojem je detaljno obrazložen minski problem te njegov utjecaj na ekonomski, socijalni i politički aspekt Republike Hrvatske, Republika Hrvatska je dobila podršku Europske komisije i odobrenje da se minski problem prepozna kao ključna prepreka za budući razvoj zemlje i kao takav bude uvršten u strategije za korištenje strukturnih fondova. U koordinaciji Ureda za razminiranje s nadležnim ministarstvima razminiranje je uvršteno i u druge strateške dokumente koje je Republika Hrvatska 2014. i 2015. godine potpisala s Europskom komisijom (Operativni program konkurentnost i kohezija u kojem je razminiranje usvojeno kao jedan od prioriteta te prihvaćeno kao horizontalno načelo i Program ruralnog razvoja RH).

U Programu ruralnog razvoja, unutar Mjere M05. „Obnavljanje poljoprivrednog proizvodnog potencijala narušenog elementarnim nepogodama i katastrofalnim događajima, te uvođenje odgovarajućih preventivnih aktivnosti“, utvrđena je Podmjera 5.2. „Potpora za ulaganje u obnovu poljoprivrednog zemljišta i proizvodnog potencijala narušenog elementarnim nepogodama, nepovoljnim klimatskim prilikama i katastrofalnim događajima“, a u okviru podmjere **5.2. Tip operacije 5.2.2. „Razminiranje poljoprivrednog zemljišta“**.

Tijekom I. polovice 2015. godine Ministarstvo poljoprivrede je, u suradnji s Hrvatskim centrom za razminiranje, Uredom za razminiranje, Agencijom za plaćanja u poljoprivredi, ribarstvu i ruralnom razvoju (u daljnjem tekstu: APPRRR) i minski zagađenim županijama izradilo i početkom travnja 2015. godine donijelo Pravilnik kojim se utvrdio način trošenja sredstava Europskog poljoprivrednog fonda za ruralni razvoj.

Po donošenju Pravilnika APPRRR je objavila natječaj za dodjelu potpora za razminiranje poljoprivrednog zemljišta, u vrijednosti 228.000.000,00 kn. Na natječaj se prijavilo 6 županija, a sredstva su odobrena za poslove razminiranja poljoprivrednog zemljišta veličine cca 25 km<sup>2</sup> na području 5 županija (Brodsko-posavska, Karlovačka, Ličko-senjska, Osječko-baranjska i Sisačko-moslavačka). Vrijednost ugovorenih poslova razminiranja iznosi 172,5 mil. kn.

U 2015. godini u cijelosti su završeni poslovi razminiranja i pretraživanja poljoprivrednih površina na području Brodsko-posavske županije prema projektu „Poljoprivredne površine na području brodske posavske županije“ tlocrtne površine 857.425 m<sup>2</sup> čime su razminirane sve poljoprivredne površine na području Županije. Također, u cijelosti su završeni i poslovi razminiranja i pretraživanja prema projektu „Preostale poljoprivredne površine na području Osječko-baranjske županije, 2. dio“ tlocrtne površine 476.217 m<sup>2</sup>, te je na području Osječko-baranjske županije preostalo još 912.748 m<sup>2</sup> minski sumnjivih poljoprivrednih površina koje su obuhvaćene idejnim planom razminiranja naziva „Preostale poljoprivredne površine na području Osječko-baranjske županije, 1. dio“ i bit će razminiranje tijekom 2016. godine.

Naime, Agencija za plaćanja u poljoprivredi, ribarstvu i ruralnom razvoju je prilikom administrativne kontrole provedenih postupaka javne nabave utvrdila kako je prilikom provođenja procedure javne nabave radi ustupanja poslova prema tom projektu došlo do pogrešaka zbog kojih je trebalo donijeti odluku o odbijanju dodjele sredstava. Isto se desilo i za jedini projekt razminiranja i pretraživanja poljoprivrednog zemljišta u Požeško-slavonskoj županiji, naziva „Poljoprivredne površine Požeško-slavonske županije“ tlocrtne površine 3.732.385 m<sup>2</sup>. Spomenute županije će se s tim projektima, odnosno planovima javiti na idući natječaj koji raspiše Agencija.

U 2016. godini nastavit će se s poslovima razminiranja poljoprivrednih površina koji su započeli u 2015. godini, te se očekuje novi natječaj APPRRR u vrijednosti većoj od 200.000.000,00 za razminiranje dodatnih 25 km<sup>2</sup> poljoprivrednih površina na području 7 županija (Ličko-senjska, Osječko-baranjska, Požeško-slavonska, Sisačko-moslavačka, Splitsko-dalmatinska, Šibensko-kninska i Zadarska).

Rb.	Županija	Naziv idejnog projekta/ plana razminiranja	Oznaka idejnog plana razminiranja	Površina	Realizirana površina u	Površina za razminiranje
				m <sup>2</sup>	2015. godini	u 2016. godini
1.	KA	Poljoprivredne površine u Karlovačkoj županiji	PPR-KARAK-007-01-15	3.756.603	1.989.558	1.767.045
2.	LS	Poljoprivredne površine u naseljima Lički Ribnik, Ornice, Novo Selo Bilajsko i Divoselo	PPR-LSGOS-017-02-15	4.619.818	0	4.619.818
3.		Poljoprivredne površine u naseljima Podum, Dabar i Glibodol	PPR-LSOTČ-019-02-15	1.796.403	0	1.796.403
4.		Poljoprivredne površine u naseljima Gornji Lulići i Oraovac	PR-LSPER-018-02-15	402.849	0	402.849
5.	SM	Poljoprivredne površine na području Grada Gline, općina Topusko, Gvozd i Dvor	PPR-SMGLI-006-01-15	1.992.880	1.771.306	221.574
6.		Poljoprivredne površine na području Grada Petrinje	PPR-SMPET-025-02-15	2.759.342	2.610.583	148.759
7.		Poljoprivredne površine na području grada Gline i Petrinje	PPR-SMPET-023-02-15	6.130.521	5.352.977	777.544
8.		Poljoprivredne površine na području Grada Siska i Općine Sunja	PPR-SMSUNJ-026-02-15	2.542.779	1.328.282	1.214.497
UKUPNO				24.001.195	13.052.706	10.948.489

**Tablica III.2.1. Prikaz ugovorenih poslova u 2015. godini čije izvršenje se nastavlja i u 2016. godini**

Rb.	Županija	Naziv idejnog projekta/ plana razminiranja	Oznaka idejnog plana razminiranja	Površina
				m <sup>2</sup>
1.	LS	Poljoprivredne površine u naselju Agabe i Čanak	PR-LSPJE-120-12-15	2.074.952
2.		Poljoprivredne površine na području Tromeđe i Bliznice te u naselju Jurkovići	PR-LSGOS-121-12-15	1.739.115
3.		Poljoprivredne površine u naselju Donji Vaganac	PR-LSPJE-122-12-15	1.159.200
4.		Poljoprivredne površine na području Obljajac te u naseljima Novoselija i Veljun	PR-LSGOS-119-12-15	607.169
5.		Poljoprivredne površine u naseljima Barlete i Bilaj	PR-LSGOS-117-12-15	1.532.605
6.		Poljoprivredne površine između naselja Lički Ribnik i Ornice	PR-LSGOS-118-12-15	4.140.424
7.	OB	Preostale poljoprivredne površine na području Osječko-baranjske županije, 1.dio	PR-OBŠOD-128-12-15	912.748
8.	PS	Poljoprivredne površine Požeško-slavonske županije	PR-PSPAK-129-12-15	3.706.367
9.	SD	Poljoprivredne površine na području općine Hrvace	PR-SDHRV-115-11-15	1.003.607
10.	SM	Poljoprivredne površine na području naselja Madžari	PR-SMSUNJ-132-12-15	125.571
11.		Poljoprivredne površine na području Grada Gline i Općine Gvozd	PR-SMGLI-127-12-15	2.077.944
12.		Poljoprivredne površine na području naselja Gora	PR-SMPET-131-12-15	402.627
13.		Poljoprivredne površine uz naselje Kričke u Gradu Novska	PR-SMNOV-130-12-15	759.286
14.		Poljoprivredne površine sjeverno od naselja Košutarice	PR-SMIAS-111-11-15	256.648
15.		Poljoprivredne površine na području naselja Novoselci i Bobovac	PR-SMSUNJ-113-11-15	3.179.046
16.	ŠK	Poljoprivredne površine na području gradova Vodice, Skradina i Drniša te Općine Promina	PR-ŠKDRN-116-11-15	669.797
17.	ZD	Poljoprivredne površine u Zadarskoj županiji	PR-ZDZDO-112-11-15	715.034
UKUPNO				25.062.140

**Tablica III.2.2. Prikaz ukupno projektiranih površina u 2015. godini za koje se planira početak poslova u 2016. godini**

Novi natječaj i aktivnosti razminiranja moći će započeti nakon Izmjena i dopuna Pravilnika o dodjeli potpore za razminirane poljoprivrednog zemljišta iz Programa ruralnog razvoja Republike Hrvatske za razdoblje 2014. – 2020., a kako bi se isti uskladio sa Zakonom o protuminskom djelovanju (Narodne novine, broj 110/15) koji je stupio na snagu 21. listopada 2015. godine.

U Operativnom programu za konkurentnost i koheziju utvrđen je specifični cilj **6.4.3.: Razminiranje, obnova i zaštita šuma i šumskog zemljišta u zaštićenim područjima i područjima mreže NATURA 2000.**

Unutar ovog specifičnog cilja moguće je financirati sljedeće aktivnosti iz protuminskog djelovanja: uklanjanje mina i neeksploziranih ubojnih sredstava, uključujući aktivnosti podizanja svijesti o minama, osiguravanje sigurnog kretanja građana uz područja na kojima su prisutne mine ili se sumnja na prisutnost mina te time stvaranje uvjeta za održivo upravljanje tim područjima; aktivnosti podizanja svijesti o bioraznolikosti i važnosti održivog gospodarenja šumama i šumskim zemljištem unutar mreže NATURA 2000 koja su zagađena ili se sumnja na zagađenost minama ili su donedavno bila zagađena minama i stoga se njima nije moglo upravljati.

Sukladno navedenom Hrvatski centar za razminiranje i partneri: Hrvatske šume d.o.o. u svojstvu vodećeg partnera, Ured za razminiranje, Hrvatske vode, Agencija za regionalni razvoj, i JU Park prirode Kopački rit oformili su Projektni tim za provedbu projekta.

Tijekom godine Projektni tim za provedbu projekta provodio je sljedeće aktivnosti vezane uz pripremu projekata koji se planiraju financirati sredstvima namijenjenim za ostvarenje tematskog cilja 6 i posebice specifičnog cilja 6.4.3.:

- Provedeno je javno nadmetanje i izabran je Izvoditelj za izradu Studije izvodljivosti i projektne aplikacije za projekt „Razminiranje, obnova i zaštita šuma i šumskog zemljišta u zaštićenim i Natura 2000 područjima u dunavsko-dravskoj regiji – Naturavita“ (ugovor sa izvoditeljem/ima potpisan 28.09.2015. godine). Studija bi trebala biti gotova krajem lipnja 2016. godine, sukladno ugovoru, a na temelju ovih dokumenata prijavili bi se za financiranje predmetnog projekta iz ESI fondova do kraja kolovoza 2016. godine (sukladno natječaju za prijavu istog koji objavljuje Ministarstvo regionalnog razvoja i fondova EU). Ukoliko se odobri financiranje ovog projekta, do kraja 2016. godine moglo bi se započeti sa provedbom javne nabave za obavljanje poslova razminiranja zaštićenog područja u Gradu Osijeku i općinama Bilje, Darda i Petrijevci veličine sukladne onakvoj kakva će biti utvrđena u Studiji izvodljivosti.

#### **2.1.1. Provođenje projekata koji se planiraju financirati sredstvima iz programa koji podržavaju ciljeve Europske unije iz financijske perspektive 2014.-2020**

Dana, 30. lipnja 2015. godine potpisan je Okvirni sporazum između Švicarskog saveznog vijeća i Vlade Republike Hrvatske o provedbi Švicarsko-hrvatskog programa suradnje na smanjenju ekonomskih i socijalnih nejednakosti unutar proširene Europske unije, a koji će se provoditi u razdoblju od 2016.–2024. godine. Švicarsko-hrvatski program suradnje poduprijet će aktivnosti koji na direktan način omogućavaju boljitak građana Republike Hrvatske i to kroz osam projekata između kojih je i «Razminiranje i društveno-gospodarske integracije» koji se sastoji od razminiranja zaštićenog šumskog zemljišta, ali i društveno-gospodarske integracije žrtava mina. Za navedene projekte predviđena je darovnica u iznosu od 3,53 milijuna CHF. U tijeku je utvrđivanje provedbenog tijela i partnera koji će omogućiti realizaciju poslova razminiranja 2,8 km<sup>2</sup> minskih polja unutar Kotar šume u Sisačko-moslavačkoj županiji i provedbu ostalih poslova iz protuminskog djelovanja povezanih s poslovima razminiranja.

INTERREG V-A Program prekogranične suradnje Mađarska-Hrvatska 2014.- 2020. jedan je od programa Europske teritorijalne suradnje, koji zauzimaju važno mjesto kao jedan od instrumenata i ciljeva Kohezijske politike Europske unije. Programi u okviru Europske teritorijalne suradnje – u novoj financijskoj perspektivi objedinjeni pod nazivom INTERREG – doprinose jačanju ekonomske, socijalne i teritorijalne kohezije Europske unije baveći se problemima koji nadilaze granice između različitih zemalja ili regija.

Projekt „Čišćenje ratom zahvaćenih područja – De-Mine HR-HR II“ je zahvaljujući odličnim rezultatima i suradnji HCR-a i policije pokrajine Baranya iz Mađarske na programu “IPA prekogranična suradnja 2007.-2014.” uvršten kao jedan od strateških projekata u novom programu.

U 2015. godini su izvršene sve pripremne radnje za početak realizacije projekta. Zajedno s partnerima je izrađen proračun koji iznosi ukupno 3.529.399,70 EUR od čega je za Republiku Hrvatsku odobreno 2.104.919,70 EUR. Pripremljena je dokumentacija za potpisivanje Partnerskog sporazuma što se očekuje u prvom kvartalu 2016. godine. Projektom se planira u potpunosti ukloniti minska opasnost s područja općine Draž, te ukloniti sva poznata minska polja uz rijeku Dravu od granice kod Donjeg Miholjca do Belišća. Planirana veličina projekta razminiranja je 1,46 km<sup>2</sup>.

### 3. Pregled realizacije pretpristupnih fondova Europske unije

Planom humanitarnog razminiranja za 2015. godini iz pretpristupnih programa EU-a IPA I. komponenta planirano je 6.736.300,00 kuna ( 5.854.300,00 kuna iz pomoći EU-a i 882.000,00 kuna kao udio Republike Hrvatske). Tijekom godine, tj. u svibnju 2015. godine zahvaljujući pripremljenim projektima i mogućnosti realizacije potpisana su dva nova grant ugovora za dva projekta iz programa IPA 2011. Temeljem tih ugovora izvršena je korekcija planiranih sredstava iz EU pretpristupnih programa, IPA komponenta I. na 38.246.700,00 kn sredstava iz EU pretpristupnih programa, IPA komponenta I., što je povećanje od 568%. Od planiranih 38.246.700,00 kuna realizirano je 37.903.381,00 kn, što je 99%.

Ako ovu realizaciju promatramo nastavno na realizaciju iz pretpristupnih programa EU-a, IPA komponenta I. iz 2014. godine kada je planirano ukupno 49.000.000,00 kn, a ostvareno je 67.888.185,00 kn vidljivo je da je HCR u dvije godine realizirao EU sredstava u ukupnom iznosu od 105.791.566,00, tj. gotovo dvostruko više nego što je planirano.

U 2015. godini je realizirano 6 projekata razminiranja na području Osječko-baranjske, Sisačko-moslavačke, Vukovarsko-srijemske i Zadarske županije.

Program	Rok izvršenja	Pomoć EU (EUR)	Udio RH (EUR)	POVRŠINA (m <sup>2</sup> )
		(EUR)	(EUR)	(m <sup>2</sup> )
IPA 2011 - VS "Program razminiranje na područjima pogođenim poplavama"	20.5.2015.- 20.5.2016.	652.000,00	115.059,00	767.059
IPA 2011 - OB "Program razminiranje na područjima pogođenim poplavama"	20.5.2015.- 20.5.2016.	3.321.000,00	671.314,00	3.992.314
<b>Ukupno</b>		<b>3.973.000,00</b>	<b>786.373,00</b>	<b>4.759.373</b>

**Tablica III.3.1. Pregled ugovorenih programa iz pretpristupnih fondova u 2015. godini u EUR**

Ugovori o bespovratnim sredstvima za dva projekta iz programa IPA 2011, potpisani su u svibnju 2015. godine. Ukupna vrijednost potpisanih ugovora o bespovratnim sredstvima iznosi 4.759.373,00 EUR, od čega je direktna donacija Europske unije 3.973.000,00 EUR, a udio Republike Hrvatske u ostvarenju projekata 786.373,00 EUR.

Poslovi razminiranja na projektu u Vukovarsko-srijemskoj županiji su u potpunosti završeni u 2015. godini. U 2016. godini će biti plaćeni samo troškovi revizije projekta. Poslovi razminiranja na projektu u Osječko-baranjskoj županiji su gotovo u cijelosti završeni. Preostali poslovi će biti završeni početkom 2016. godine kao i završna konferencija i revizija projekta.

Projekti čija je realizacija nastavljena i završila u 2015. godini su:

- IPA 2010 preostala sredstva (iskorištavanje preostalih sredstava nakon ugovaranja) – „Razminiranje na ratom pogođenim područjima“ u Osječko-baranjskoj županiji. Cilj projekta je bio razminiranje preostalih poljoprivrednih površina – oranica na području općina Draž, Darda i Šodolovci. U 2015. godini je u sklopu ovog projekta utrošeno 554.640,00 kn.
- IPA 2010 preostala sredstva (iskorištavanje preostalih sredstava nakon ugovaranja)- „Razminiranje na ratom pogođenim područjima“ u Zadarskoj županiji. Cilj projekta je bio razminiranje poljoprivrednih površina, livada i pašnjaka u općini Zemunik Donji. U 2015. godini je u sklopu ovog projekta utrošeno 230.864,00 kn.
- IPA 2013 – „Razminiranje socio-ekonomske infrastrukture u Ličko-senjskoj, Sisačko-moslavačkoj i Zadarskoj županiji“. Cilj projekta je bio razminiranje poljoprivrednih površina i šuma u blizini naselja radi povećanja sigurnosti stanovništva i omogućavanja gospodarskog razvoja u ruralnim područjima. U 2015. godini je u sklopu ovog projekta utrošeno 1.312.594,00 kn.
- Naposljetku, potrebno je naglasiti da je tijekom 2015. godine nastavljena odlična suradnja između Središnje agencije za financiranje i ugovaranja programa i projekata Europske unije, Ureda nacionalnog IPA koordinatora pri Ministarstvu regionalnoga razvoja i fondova EU-a i Hrvatskog centra za razminiranje.

## 4. Financiranje

U Planu humanitarnog razminiranja za 2015. godinu za poslove razminiranja planirano je iz svih izvora financiranja 431.254.700,00 kuna. Tijekom godine osigurano je 465.505.865,00 kuna od čega je ugovoreno 405.855.286,00 kuna, a realizirano 328.820.516,00 kuna što je povećanje realiziranih financijskih sredstava od 17% u odnosu na 2014. godinu.

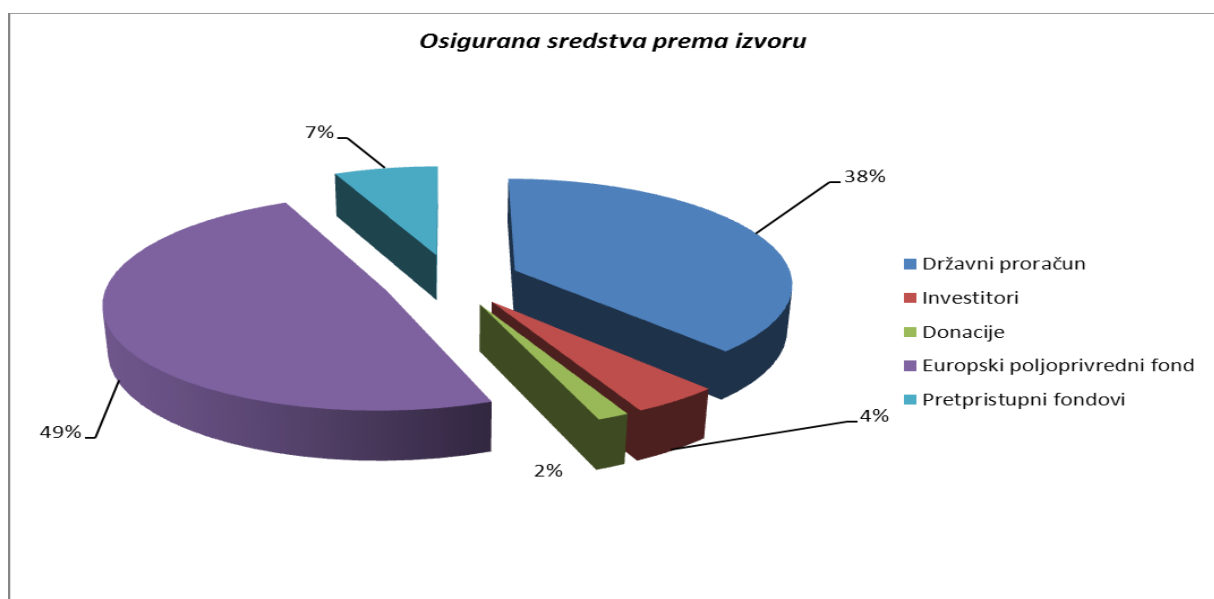


IZVOR SREDSTAVA	PLANIRANA SREDSTVA	OSIGURANA SREDSTVA	UGOVORENA SREDSTVA	REALIZIRANA SREDSTVA
<b>DRŽAVNI PRORAČUN</b>	<b>173.254.700,00 kn</b>	<b>213.203.679,00 kn</b>	<b>209.040.101,00 kn</b>	<b>209.040.101,00 kn</b>
OPĆI PRIHODI I PRIMICI	164.268.400,00 kn	170.969.900,00 kn	170.965.389,00 kn	170.965.389,00 kn
SREDSTVA UČEŠĆA ZA POMOĆI	882.000,00 kn	5.882.000,00 kn	5.882.000,00 kn	5.882.000,00 kn
POMOĆI EU	5.604.300,00 kn	32.025.000,00 kn	28.365.471,00 kn	28.365.471,00 kn
OSTALE POMOĆI	500.000,00 kn	1.198.495,00 kn	1.175.608,00 kn	1.175.608,00 kn
DONACIJE	2.000.000,00 kn	3.128.284,00 kn	2.651.633,00 kn	2.651.633,00 kn
<b>INVENSTITORI</b>	<b>20.500.000,00 kn</b>	<b>21.065.003,00 kn</b>	<b>21.065.003,00 kn</b>	<b>19.885.174,00 kn</b>
<b>DONACIJE</b>	10.500.000,00 kn *	7.563.962,00 kn*	7.064.423,00 kn*	7.050.299,00 kn*
	<b>8.000.000,00 kn</b>	<b>3.237.183,00 kn</b>	<b>3.237.183,00 kn</b>	<b>3.223.058,00 kn</b>
<b>EUROPSKI POLJOPRIVREDNI FOND</b>	<b>229.500.000,00 kn</b>	<b>228.000.000,00 kn</b>	<b>172.512.999,00 kn</b>	<b>96.672.183,00 kn</b>
<b>UKUPNO</b>	<b>431.254.700,00 kn</b>	<b>465.505.865,00 kn</b>	<b>405.855.286,00 kn</b>	<b>328.820.516,00 kn</b>

**Tablica III.4.1. Planirana, osigurana, ugovorena i realizirana financijska sredstva**

\* u retku Donacije prikazan je ukupan iznos planiranih, osiguranih, ugovorenih i realiziranih donacija, ali budući da su donacije dijelom planirane i realizirane i preko Državnog proračuna posebno je prikazan iznos koji je planiran, osiguran, ugovoren i realiziran (**boldani tekst**) direktno od donatora te je u stupcu ukupno zbrajan taj iznos.

Posebno treba istaknuti činjenicu da su 2015. godine po prvi puta sredstva koja su osigurana za poslove razminiranja iz drugih izvora znatno veća od sredstava koja su osigurana iz Državnog proračuna. Iz Državnog proračuna je osigurano 176.851.900,00 kuna, Investitori su osigurali 21.065.000,00 kuna, od Donatora je osigurano 7.536.962,00 kuna, a ono što posebno valja istaknuti je da je iz Sredstava EU osigurano čak 260.025.000,00 kuna od čega 228.000.000,00 kuna iz Europskog poljoprivrednog fonda i 32.025.000,00 kuna iz pretpristupnih fondova.



**Graf III.4.1. Prikaz osiguranih sredstava**

#### 4.1. Državni proračun Republike Hrvatske

Ukupan Izvorni finansijski plan Hrvatskog centra za razminiranje (glava u razdjelu 04035) za 2015. godinu iznosio je 217.836.300,00 kn. Nakon rebalansa Državnog proračuna Finansijski plan je iznosio 247.846.700,00 kn.

Izmjene, odnosno povećanje Tekućeg plana u odnosu na Izvorni plan realizirane su kroz rebalans Državnog proračuna i preraspodjele.

Naime u tijeku 2015. godine zaključen je novi grant ugovor temeljem IPA programa-IPA 2011-OBŽ „Program razminiranja na područjima pogođenim poplavama“, za područje Osječko-baranjske županije koji nije bio uključen u Izvorni plan. Rebalansom Državnog proračuna osigurano je ukupno povećanje Plana u iznosu od 31.510.400,00 kn (učešće RH u EU projektima 5.000.000,00 kn i pomoć EU 26.510.400,00 kn).

Istovremeno s ovim povećanjem, a zbog ostvarenih ušteda u redovnom poslovanju HCR-a, preraspoređeno je 6.701.500,00 kn na poslove razminiranja.

Također preraspodjelama je izvršeno smanjenje Finansijskog plana HCR-a za 1.500.000,00 kn, koji su preraspoređeni Ministarstvu unutarnjih poslova za potrebe rashoda za zaposlene i potrebe redovnog poslovanja.

Ukupno je utrošeno 244.096.801,00 kn, što je 112,06% u odnosu na Izvorni finansijski plan za 2015. godinu, odnosno 98,49% od Tekućeg finansijskog plana za 2015. godinu ( nakon rebalansa ).

Prema izvorima financiranja sredstva su ostvarena iz općih prihoda i primitaka (izvor 11 u iznosu 205.686.467,00 kn), učešća proračuna Republike Hrvatske u pomoći Europske unije (izvor 12 u iznosu 5.882.000,00 kn), pomoći Europske Unije (izvor 51 u iznosu 28.687.679,00 kn), pomoći vlada i međunarodnih organizacija (izvor 52 u iznosu od 1.189.021,00 kn) te donacija trgovačkih društava, javnih poduzeća i ostalih izvan opće države (izvor 61 u iznosu 2.651.634,00kn).

Aktivnost	Opis	Izvorni plan 2015.	Tekući plan 2015.	Izvršenje	%
40	MINISTARSTVO UNUTARNJIH POSLOVA	217.836.300,00	247.846.700,00	244.096.801,00	112,06
4035	Hrvatski centar za razminiranje	217.836.300,00	247.846.700,00	244.096.801,00	112,06
A672007	RAZMINIRANJE	176.899.400,00	177.170.900,00	178.400.934,00	100,85
A672032	ADMINISTRACIJA I UPRAVLJANJE	34.070.600,00	32.329.100,00	31.026.426,00	91,07
K672008	INFORMATIZACIJA	130.000,00	100.000,00	99.762,00	76,74
A672033	IPA 2013 - RAZMINIRANJE SOCIO-EKONOMSKE INFRASTRUKTURE U LIČKO-SENSKOJ, SISAČKO-MOSLAVAČKOJ I ZADARSKOJ ŽUPANIJ I	148.000,00	1.405.000,00	1.312.594,00	886,89
T672034	IPA I 2010 - RAZMINIRANJE RATOM POGOĐENIH PODRUČJA	712.000,00	787.000,00	784.314,00	110,16
T672036	IPA 2011 - RAZMINIRANJE U PODRUČJIMA POGOĐENIM POPLAVAMA	5.876.300,00	36.054.700,00	32.472.771,00	552,61

**Tablica broj III.4.2. Izvršenje u odnosu na izvorni plan 2015. u kunama**

Aktivnost	Opis	Izvorni plan 2015.	Tekući plan 2015.	Izvršenje	%
40	MINISTARSTVO UNUTARNJIH POSLOVA	217.836.300,00	247.846.700,00	244.096.801,00	98,49
4035	Hrvatski centar za razminiranje	217.836.300,00	247.846.700,00	244.096.801,00	98,49
A672007	RAZMINIRANJE	176.899.400,00	177.170.900,00	178.400.934,00	100,69
A672032	ADMINISTRACIJA I UPRAVLJANJE	34.070.600,00	32.329.100,00	31.026.426,00	95,97
K672008	INFORMATIZACIJA	130.000,00	100.000,00	99.762,00	99,76
A672033	IPA 2013 - RAZMINIRANJE SOCIO-EKONOMSKE INFRASTRUKTURE U LIČKO-SENSKOJ, SISAČKO-MOSLAVAČKOJ I ZADARSKOJ ŽUPANIJ I	148.000,00	1.405.000,00	1.312.594,00	93,42
T672034	IPA I 2010 - RAZMINIRANJE RATOM POGOĐENIH PODRUČJA	712.000,00	787.000,00	784.314,00	99,66
T672036	IPA 2011 - RAZMINIRANJE U PODRUČJIMA POGOĐENIM POPLAVAMA	5.876.300,00	36.054.700,00	32.472.771,00	90,07

**Tablica broj III.4.3. Izvršenje u odnosu na tekući plan 2015. (nakon rebalansa u kunama)**

Izvršenje financijskog plana na poziciji A672007 Razminiranje je veće u odnosu na tekući financijski plan za 2015. iz razloga što je na aktivnosti A672007 Razminiranje ostvarena veća realizacija od planirane i to na izvoru 52 Ostale pomoći (donacije stranih država, županija, gradova) u iznosu od 1.189.021 kune umjesto planiranih 500.000,00 kuna i na izvoru 61 Donacije (donacije ostalih pravnih i fizičkih osoba) u iznosu od 2.651.634,00 kune umjesto planiranih 2.000.000,00 kuna.

Od ukupno u Državnom proračunu realiziranih 244.096.801,00 kn za humanitarno razminiranje za obavljanje poslova razminiranja utrošeno je **209.040.101,00 kn** i to na sljedećim izvorima:

- 11 Opći prihodi i primici 170.965.389,00
- 12 Sredstva učešća za pomoći 5.882.000,00

- 51 Pomoći EU 28.365.471,00
- 52 Ostale pomoći 1.175.608,00
- 61 Donacije 2.651.633,00.

S pozicije 11 Opći prihodi i primici 167.308159,00 kuna ( od čega je 3.333.702 udio kojim su financirani IPA projekti ) je utrošeno na poslove razminiranja, 2.809.666,00 kuna na poslove strojne pripreme terena za tehnički izvid, 618.286,00 kuna za plaćanje PDV-a za poslove razminiranja koji su financirani donacijama preko ITF-a, te 229.278,00 kuna za plaćanje PDV-a za razminiranje projekta „Gunja“ koji su odradile tvrtke za razminiranje bez naknade.

Sukladno Zakonu o humanitarnom razminiranju poslovi razminiranja su ustupani prema odredbama Zakona o javnoj nabavi, osim poslova razminiranja koji su financirani putem ITF-a. U nastavku slijedi prikaz provedenih postupaka ustupanja poslova razminiranja.

POSTUPCI	BROJ POSTUPAKA	BROJ UGOVORA	VRIJEDNOST BEZ PDV-A	TLOCRTNA POVRŠINA (m2)	JEDINIČNA CIJENA BEZ PDV-A
OTVORENI	27	41	111.837.782,57	16.997.861	6,58
PREGOVARAČKI	1	1	787.200,00	123.000	6,40
IZUZEĆE	8	22	20.884.463,96	3.333.805	6,26
IPA	5	6	36.723.000,90	4.896.819	7,50
ITF	3	4	2.793.685,67	472.473	5,91
BAGATELNA NABAVA	6	5	774.824,36	133.492	5,80
EPFRR	6	10	137.134.455,84	24.931.988	5,50
UKUPNO	56	89	310.935.413,30	50.889.438	

**Tablica broj III.4.4. Pregled postupaka javne nabave**

## 4.2. Investitori

Pravne osobe koje vlastitim finansijskim sredstvima financiraju razminiranje objekata i površina u svom vlasništvu planirale su iznos od 20.500.000,00 kn, a utrošeno je **19.885.174,00 kn** i to iz slijedećih izvora:

- Hrvatske šume d.o.o. 18.807.415,00 kuna;
- Hrvatske vode 1.063.819,00 kuna;
- HŽ Infrastruktura d.o.o. 13.940,00 kuna.

Kad se govori o financiranju poslova razminiranja sredstvima investitora potrebno je naglasiti da je u veljači 2015. godine Ministarstvo poljoprivrede donijelo Pravilnik o postupku za ostvarivanje prava na sredstva iz naknade za korištenje općekorisnih funkcija šuma za izvršene radove u šumama kojim je predviđeno da se, između ostalih društveno i javno korisnih aktivnosti, s 10% ostvarenih prihoda iz tog naslova financiraju poslovi razminiranja šuma i šumskog zemljišta. Zahvaljujući odličnoj višegodišnjoj suradnji Hrvatskog centra za razminiranje i Hrvatskih šuma d.o.o., ali i razumijevanju Ministarstva poljoprivrede u kolovozu 2015. je donesen Pravilnik o izmjenama i dopunama navedenog Pravilnika kojim je iznos namijenjen razminiranju šuma i šumskog zemljišta povišen s 10 na 13%. Na ovaj način definiran je jedan stabilan izvor financiranja poslova razminiranja za iduće godine koji će se zadržati minimalno na ovogodišnjoj razini.

### 4.3. Donacije

U 2015. godini planirana su donatorska sredstva u iznosu od 10.500.000,00 kn, a osigurana su i realizirana u iznosu od 7.050.299,00 kn od čega je 3.827.241,00 kuna realizirano preko Hrvatskog centra za razminiranje (uključeno u ukupan iznos od 209.040.101,00 kuna koji je prikazan u realizaciji Državnog proračuna) dok je **3.223.058,00** kn realizirano direktnim plaćanjima od strane ITF-a ili donatora.

Donatori koji su financirali poslove razminiranja:

<i>Red.br.</i>	<i>Donator</i>	<i>Iznos</i>
1	Vlada SAD (ITF)	2.280.387,00
2	Hrvatska elektroprivreda	1.830.181,00
3	Udruga Hrvatska pomaže	821.452,00
4	Kneževina Monako	725.607,00
5	AMCHAM (ITF)	354.889,00
6	Karlovačka županija	350.000,00
7	Zaklada Hrvatska bez mina	233.373,00
8	HCR-CTRO	196.000,00
9	PEUGEOT HRVATSKA (ITF)	158.410,00
10	Sisačko-moslavačka županija	100.000,00
<b>Ukupno</b>		<b>7.050.299,00</b>

**Tablica broj III.4.5. Realizirane donacije za poslove razminiranja u kunama**

Od donatora smatramo da treba napomenuti da je Vlada SAD-a financirala najveći donatorski projekt na području Kotar šume „Područje Kotar šume – IX dio“ površine 329.934

m<sup>2</sup>, ali i spomenuti HEP koji se pojavljuje 5. godinu za redom kao jedan od većih donatora i s čijim sredstvima su također razminirana dva projekta na području Kotar šume.

#### 4.4. Razminiranje poljoprivrednog zemljišta

Sukladno Planu humanitarnog razminiranja najveći udio planiranih finansijski sredstava za poslove razminiranja planiran je u iznosu od 229.500.000,00 kuna iz Europskog poljoprivrednog fonda za ruralni razvoj.

Planirana sredstva su osigurana i bila su na raspolaganju za ugovaranje, te je do 31. 12. 2015. godine ugovoreno poslova razminiranja poljoprivrednog zemljišta u vrijednosti od 172.512.999,00 kuna od čega je do kraja godine realizirano poslova u vrijednosti od **96.672.183,00 kuna.**

Tri su osnovna razloga zašto je iz ovog izvora, a posljedično i od cjelokupno planiranog, ugovoreno i realizirano manje od Planom predviđenog:

1. Ovakav način financiranja poslova razminiranja, kao i postupci koji su provođeni (od samog prijavljivanja na Natječaj Agencije, preko provođenja postupaka javne nabave do kontrole) je bio novina za sve subjekte koji su sudjelovali u njegovoj realizaciji. Prvi korak je bio donošenje Pravilnika o dodjeli potpore za „Razminiranje poljoprivrednog zemljišta“ iz Programa ruralnog razvoja Republike Hrvatske za razdoblje 2014. – 2020. koji je bio preduvjet za raspisivanje Natječaja za podnošenje zahtjeva za potporu (Agencija za plaćanja u poljoprivredi, ribarstvu i ruralnom razvoju) koji je donesen početkom travnja (stupio na snagu 11.4.2015.), te je Agencija Natječaj raspisala 15.4.2015. i bio je otvoren za prijave (na natječaj su se mogle javiti županiji koje imaju minirano poljoprivredno zemljište) do 15.5.2015. godine. Prvotno je bilo planirano da Pravilnik bude donesen tijekom siječnja, ali budući da su u njegovoj pripremi, osim Hrvatskog centra za razminiranje i Ureda za razminiranje, sudjelovali i institucije koje nisu imale iskustva s razminiranjem (Ministarstvo, Agencija, županije) rad na Pravilniku je potrajao duže od prvotno planiranog. Posljedično su i poslovi razminiranja poljoprivrednog zemljišta započeli sredinom rujna umjesto krajem svibnja ili početkom lipnja kako je prvotno planirano, ali su ostvareni svi preduvjeti za kvalitetnu realizaciju II. faze, tj. razminiranja preostalog poljoprivrednog zemljišta.
2. Iako je vrijednost Natječaja koji je raspisala Agencija bila 228.000.000,00 kuna, prilikom administrativnog pregleda dokumentacije iz postupaka javne nabave koje su provele županije Agencija je u dva postupka, odnosno za 2 ugovora uočila greške koje nisu bile otklonjive, te su za dva ugovora u dvije županije ukupne tlocrtne površine 4.642.833 m<sup>2</sup> donesene odluke o odbijanju dodjele sredstava, pa će se županije za razminiranje tih površina morati javiti na novi Natječaj koji će biti raspisan 2016. godine.
3. U postupcima javne nabave ponuditelji su ponudili cijene niže od planiranih, pa ne bi bila ugovorena sva planirana sredstva ni u slučaju da navedena dva postupka nisu odbijena.

EUROPSKI POLJOPRIVREDNI FOND ZA RURALNI RAZVOJ MJERA 5.2.2. RAZMINIRANJE POLJOPRIVREDNOG ZEMLJIŠTA					
Projekti pretraživanja/razminiranje					
Red. br	Županija	Naziv	Oznaka	Površina m <sup>2</sup>	Ugovorena cijena s PDV-om
1	Brodsko-posavska	Poljoprivredne površine na području Brodsko-posavske županije	PPR-BPOKU-002-01-15	857.425	4.501.481,25
2	Karlovačka	Poljoprivredne površine u Karlovačkoj županiji	PPR-KARAK-007-01-15	3.756.603	28.925.843,10
3	Ličko-senjska	Poljoprivredne površine u naseljima Lički Ribnik, Ornice, Novoselo Bilajsko i Divoselo	PPR-LSGOS-017-02-15	4.619.818	31.142.498,75
4		Poljoprivredne površine u naseljima Podum, Dabar i Glibodol	PPR-LSOTČ-019-02-15	1.796.403	12.239.493,00
5		Poljoprivredne površine u naseljima Gornji Lulići i Oraovac	PR-LSPER-018-02-15	402.849	2.640.805,25
6	Osječko-baranjska	Preostale poljoprivredne površine na području Osječko-baranjske županije, 2.dio	PPR-OBDMI-015-02-15	476.217	1.893.933,44
7	Sisačko-moslavačka	Poljoprivredne površine na području Grada Gline, općina Topusko, Gvozd i Dvor	PPR-SMGLI-006-01-15	1.992.880	14.274.003,00
8		Poljoprivredne površine na području grada Gline i Petrinje	PPR-SMPET-023-02-15	6.130.521	40.956.160,25
9		Poljoprivredne površine na području Grada Petrinje	PPR-SMPET-025-02-15	2.759.342	18.457.175,28
10		Poljoprivredne površine na području Grada Siska i Općine Sunja	PPR-SMSUNJ-026-02-15	2.542.779	17.481.605,63
Ukupno				25.334.837	172.512.998,95

Tablica broj III.4.6. Ugovoreni poslovi razminiranja poljoprivrednog zemljišta u kunama

#### 4.5. Razminiranje bez naknade

Tijekom 2014. godine započeo je projekt razminiranja naziva „Cjelokupni MSP na području Općine Gunja“ tlocrtna površine 162.017 m<sup>2</sup> koji su donatorski pristale odraditi tvrtke za razminiranje. Projekt je dovršen ove godine (38.711 m<sup>2</sup>), te je sukladno važećim propisima Republike Hrvatske po njegovom završetku iz sredstava HCR-a za razminiranje plaćen ukupan PDV u iznosu od 229.278,00 kuna, te i ovom prilikom ističemo problem plaćanja PDV-a na donacije za razminiranje. Isto tako bez naknade realiziran je projekt „Poljoprivredna površina u Antunovcu“, tlocrtna površine 12.445 m<sup>2</sup> (Mungos razminiranje d.o.o.).

#### 4.6. Ukupno realizirana financijska sredstva

Ukupno je iz svih izvora financiranja za poslove razminiranja u vrijeme donošenja Plana humanitarnog razminiranja za 2015. godinu planirano 431.254.700,00 kuna, zahvaljujući naporima Ureda za razminiranje i HCR-a, kao i razumijevanju drugih državnih tijela i investitora osigurano je 465.505.865,00 kuna, od čega je ugovoreno 405.855.286,00 kuna, a realizirano 328.820.516,00 kuna.

**Realizirani iznos od 328.820.516,00 kuna predstavlja povećanje od 17% u odnosu na 2014. godinu.**

#### 4.7. Prosječna cijena poslova razminiranja

U 2015. godini razminirano je ukupno 40.604.007 m<sup>2</sup> u vrijednosti od 253.056.627,00 kuna (bez PDV-a), što je prosječna cijena od 6,23 kn/m<sup>2</sup> (bez PDV-a).

Primjetan je pad prosječne cijene u odnosu na prosječnu cijenu ugovorenih poslova 2014. godine, na što je, osim tržišne utakmice, utjecala i struktura površina (velik udio poljoprivrednih površina na kojima je moguće najveći dio poslova odraditi uz pomoć strojeva za pripremu površina), te vrsta poslova razminiranja koji su obavljani (znatan udio poslova pretraživanja koji su manje zahtjevni i moguće je postizati veće učinke).

U prilog tome govore i podaci o prosječnim cijenama prema investitorima, jer je najniža prosječna cijena bila na poslovima razminiranja poljoprivrednog zemljišta koji su financirani iz Europskog poljoprivrednog fonda na kojima je velika mogućnost korištenja strojeva za pripremu površina i ima značajan udio poslova pretraživanja (5,41 kn/m<sup>2</sup>), a najviša na projektima koji su financirani iz IPA programa (7,50 kn/m<sup>2</sup>). Prosječna cijena za poslove koji su financirani iz Državnog proračuna bila je 6,63 kn/m<sup>2</sup>, za poslove koje su financirali investitori (uglavnom Hrvatske šume d.o.o.) 5,97 kn/m<sup>2</sup>, te za poslove koji su financirani iz donacija 5,95 kn/m<sup>2</sup>.

Raspon cijena u provedenim postupcima javne nabave kretao se od 3,25 kn/m<sup>2</sup> za projekt „Preostale poljoprivredne površine na području Osječko-baranjske županije, 2. dio“, tlocrtne površine 476.217 m<sup>2</sup> koji je financiran iz sredstava Europskog poljoprivrednog fonda, do 11,95 kn/m<sup>2</sup> za projekt „Vikend naselje Sarvaš, istočno od Nemetina“, tlocrtne površine 29.140 m<sup>2</sup> koji je financiran iz sredstava Državnog proračuna.



## 5. Prikaz razminiranih područja u 2015. godini po županijama i izvoru financiranja

R.b.	Naziv projekta	Županija	Izvor financiranja	Realizacija u periodu	
				Pretraženo	Razminirano
1	Područje šumskih odjela 10 i 11 u G.J. Južni Psunj	BP	HŠ	0	132.567
2	Poljoprivredne površine na području Brodsko-posavske županije		EPFRR	223.725	633.700
3	Šumski odjeli 59A i 60A u G.J. Okučanska brda		HŠ	0	165.881
4	Šumski odjeli 55A i 56A u G.J. Okučanska brda		HŠ	0	134.809
5	Šumski odjel 56A u G.J. Okučanska brda		HŠ	0	143.094
6	Šumske površine istočno od naselja Trnava		DPR	0	232.202
7	Poljoprivredna površina uz državnu cestu D5 u naselju Novi Varoš		DPR	0	5.591
8	Šumski odsjek 18A u G.J. Gradiška brda		DPR	0	94.497
9	Šumske površine na području Medarskih vinograda		DPR	0	82.477
10	Dio šumskog odsjeka 1A u G.J. Podložje		DPR	0	29.305
11	Područje G.J. Prašnik		HŠ/DP	0	23.180
12	Šumske površine u središnjem dijelu G.J. Prašnik			0	277.807
13	Poljoprivredne i šumske površine uz naselja Pivare i Novi Varoš		DPR	0	60.440
14	Područje Specijalnog rezervata šumske vegetacije u G.J. Prašnik		HŠ	0	9.337
15	Šumske površine na području Lještare u G.J. Gradiška brda		DPR	0	133.791
16	Šumske površine zapadno od naselja Trnava		DPR	0	172.588
17	Šumski odjeli 1A i 1B u G.J. Južni Psunj		HŠ	0	0
18	Poljoprivredne površine u Karlovačkoj županiji	KA	EPFRR	1.455.218	534.340
19	Površina na području zaselka Dobrenići u Općini Barilović		DPR	0	50.289
20	Površine u Tržiću Tounjskom		DPR	0	127.113
21	Livade i šuma na području naselja Kokani		AMCHAM preko ITF-a	0	72.132
22	Šume, putovi i livade u općinama Generalski Stol i Barilović		DPR	0	1.218.549
23	Šumske površine i putovi na području naselja Tržić Tounjski i Mrežnica		DPR	0	97.558
24	Dopunski projekt razminiranja površine na području općine Barilović		DPR	0	7.717
25	Cjelokupan MSP Grada Ogulina		DPR	0	0
26	Područje groblja u naselju Divoselo	LS	DPR	0	21.178
27	Minska polja na području zaseoka Murgiči		HCR-CTRO d.o.o. (TIRAMISU)	0	28.000
28	Područje retencije Brušanka u Gradu Gospiću		HV	0	133.907
29	Planinarska staza Ribnička vrata-Struge u NP Paklenica		donacije putem Zaklade HBM	0	35.044
30	Površine uz županijsku cestu ŽC 5113 na dijelu dionice Glibodol-Lička Jasenica		Udruga Hrvatska pomaže	0	100.000
31	Poljoprivredne površine u naseljima Gornji Lulići i Oraovac		EPFRR	0	0
32	Poljoprivredne površine u naseljima Lički Ribnik, Ornice, Novo Selo Bilajsko i Divoselo		EPFRR	0	0
33	Poljoprivredne površine u naseljima Podum, Dabar i Glibodol		EPFRR	0	0
34	Šire područje planinarskog doma pod Štirovcem i okolne planinarske staze		VIP/DP	0	0

35	Poljoprivredne i šumske površine u naselju Lički Ribnik		IPA 2013/DP	0	0	
36	Poljoprivredne i šumske površine u naselju Novoselija		DPR	0	0	
37	Područje budućeg centra planinskog turizma "Sveto brdo" - 2. dio		DPR	0	0	
38	Preostale poljoprivredne površine na području Osječko-baranjske županije, 2. dio	OB	EAFRD (podmjera 5.2)	413.542	55.501	
39	Poljski put na Žitnoj tabli u Šodolovcima		DPR	0	2.591	
40	Inundacijski pojas rijeke Drave na području općina Jagodnjak, Darda i Petrijevci		EU IPA 2011	0	3.983.555	
41	Šumske prosjeke na području inundacijskog pojasa rijeke Drave		DPR	0	60.423	
42	Poljoprivredne površine južno od Šodolovaca		EU/DP IPA 12-13	0	72.999	
43	Poljoprivredna površina u Antunovcu		BN	0	12.445	
44	Stara kuća na području Malog bajara u JUPP Kopački rit		Knež. Monako	0	20.000	
45	Trasa budućeg cjevovoda za navodnjavanje na području Općine Jagodnjak		HV	0	31.447	
46	Inundacijski pojas rijeke Drave na području općina Jagodnjak i Petrijevci		EU IPA 2011	0	8.990	
47	Vikend naselje Sarvaš istočno od Nemetina		DPR	0	29.140	
48	Poljoprivredna površina na Ugljarici uz naselje Tenja		DPR	0	8.828	
49	Područje Obreške bare u G.J. Jagodnjačke šume		HV	0	0	
50	Područje Obreške bare u G.J. Jagodnjačke šume		HV	0	0	
51	Područje između rijeke Pakre i Donjeg Čaglića		PS	DPR	68.481	0
52	Područje sjeverno od Donjeg Čaglića			DPR	0	74.755
53	MSP na području naselja Bujavice			DPR	173.019	0
54	Poljoprivredne površine na području naselja Bujavice	DPR		21.007	0	
55	Poljoprivredna površina sjeverno od naselja Koritai	DPR		0	5.069	
56	Cjelokupni MSP Općine Brestovac	DPR		0	882.522	
57	Šumske površine zapadno od naselja Jagma	DPR		0	45.864	
58	Područje naselja Potravlje, Laktac, Dabar i Vučipolje u Općini Hrvace	SD	DPR	447.174	513.721	
59	Poljoprivredne površine na području Grada Gline, općina Topusko, Gvozd i Dvor	SM	EPFRR	1.363.519	407.787	
60	Poljoprivredne površine na području Grada Petrinje		EPFRR	2.161.065	449.518	
61	Poljoprivredne površine na području Grada Siska i Općine Sunja		EPFRR	1.041.197	287.085	
62	Poljoprivredne površine na području grada Gline i Petrinje		EPFRR	4.170.580	1.182.397	
63	Kotar šuma, područje "Vrebčevac"		HEP d.d.	0	65.000	
64	Površina na području naselja Donja Budičina u Gradu Petrinji		SMŽ/DP	30.499	0	
65	Područje Kotar šume X. dio		HEP d.d.	0	229.322	
66	Područje naselja Blinjski Kut i Gornje Komarevo		IPA 2013/DP	225	28.437	
67	Područje Kotar šume VIII. dio		Monako/DPR RH	0	75.001	
68	Područje uz željezničku prugu Zagreb- Sisak- Novska		HŽ Infrastrukturu	0	900	
69	Grad Sisak-šire područje naselja Komarevo		IPA 2013/DP	0	48.000	
70	Područje Kričkog brda i mogućeg pronalaska posmrtnih ostataka humanog podrijetla		DPR	0	15.062	
71	Područje Kotar šume -IX.dio		Vlada SAD-a preko ITF-a	0	329.934	
72	Šumski odjeli u G.J. Pokule-Pećine		DPR	55.913	249.274	
73	Šumski putevi uz državnu granicu u Općini Topusko		DPR	0	8.654	
74	Trasa vodovoda na području Kotar šume		DPR	0	22.578	
75	Područje naselja Zaloj, Gračanica Šišinečka, Donje Jame i Glinska Poljana		IPA 2013/DP	0	0	
76	Područje naselja Zaton i Sitno Donje	ŠK	DPR	0	38.584	

77	Područje naselja Sonković, Gračac, Velika Glava, Skradinsko Polje i Bičine u Gradu Skradinu		DPR	67.733	111.425
78	Područje unutar Nacionalnog parka Krka		DPR	0	29.843
79	Područje naselja Zaton		DPR	0	16.126
80	Područje planine Promine i šireg pojasa rijeke Čikole uz zaselak Andabake		DPR	0	83.925
81	Šume, livade i pašnjaci u gradovima Drniš i Skradin te općinama Promina i Ružić		DPR	0	1.686.861
82	Područje sjeverno od zaselka Prokljan u naselju Sonković		DPR	0	123.000
83	Područje naselja Čista Mala		Donacija putem Zaklade HBM	0	0
84	Područje G.J. Vrapčana		DPR	0	4.801.727
85	Šumska površina na području šume Bradarice u Općini Nijemci		DPR	0	68.435
86	Šumske površine na području G.J. Dionica		DPR	176.080	0
87	Šumske površine na području općina Nijemci i Vrbanja		DPR	107.589	21.611
88	Područje G.J. Topolovac i G.J. Debrinja		EU/IPA	0	764.253
89	MSP uz naselje Mirkovci		AMCHAM i Vlada SAD preko ITF	0	20.407
90	Minsko polje na području šume Šomođ		DPR	0	14.991
91	Šumski obalni pojas odjela 24u G.J. Dionica		DPR	0	170.688
92	Šumska područja Vukovarsko- srijemske županije		DP/HŠ	0	2.596.638
93	Prosjeke i šumske površine odjela 14 i 15 u G.J. Dionica	VS	DPR	0	182.988
94	Područje G.J. Ada Grede u Općini Stari Jankovci		DPR	71.440	0
95	Šumska površina na području Općine Markušica		DPR	31.962	0
96	Poljoprivredne površine na Čvorkovcu u Vukovaru		DPR	0	11.213
97	Šumski obalni pojas odjela 23 u G.J. Dionica		DPR	0	146.709
98	Područje G.J. Dionica i Općini Stari Jankovci		DPR	0	1.678.935
99	Šumske površine odjela 13 i 15 u G.J. Dionica		DPR	0	159.928
100	Šumske površine odjela 13 i 19 u G.J. Dionica		DPR	0	202.046
101	Cjekokupni MSP na području Općine Gunja		BN	0	38.711
102	Šumske površine na području G.J. Debrinja u Općini Vrbanja		DPR	0	30.769
103	Površina na području Gajić u Općini Stankovci		DPR	0	7.333
104	Područje naselja Bila Vlaka, Vukšić, Prović i Morpolača		DPR	0	20.385
105	Područje naselja Smoković i Zemunik Gornji		EU/DP	0	26.999
106	Područje zaselka Vulića Dolac u naselju Jasenice	ZD	Peugeot i Vlada SAD preko ITF	0	50.000
107	Područje Mađorija u naselju Paljov		DPR	0	366.127
108	Područje općina Novigrad i Sukošan		DPR	0	1.089.490
109	Područje odašiljača Čelevec u Općini Gračac		DPR	0	0
				12.079.968	28.524.039
Ukupno pretraženo i razminirano u 2015. godinu				40.604.007	

**Tablica broj III.5.1. Prikaz razminiranih područja u 2015. godini po županijama u m<sup>2</sup> i izvoru financiranja u kunama**

#### **IV. IZVJEŠĆE O PROVEDBI PLANA PROTUMINSKOG DJELOVANJA I UTROŠENIM FINACIJSKIM SREDSTVIMA ZA 2016. GODINU**

## 1. Realizacija Temeljnih ciljeva Plana protuminskog djelovanja za 2016. godinu

Na dan 1. siječnja 2016. godine ukupna veličina MSP-a u Republici Hrvatskoj je iznosila 467,4 km<sup>2</sup>, prostirala se unutar 69 gradova i općina u 9 županija i bila je obilježena s 13.274 oznaka koje su ukazivale na minsku opasnost i moguć pronalazak neeksplodiranih ubojnih sredstava.

Sukladno osiguranim financijskim sredstvima, kao i ciljevima utvrđenim u Programu, u 2016. godini u Republici Hrvatskoj protuminskim djelovanjem sadržanim u Planu, planirano je realizirati sljedećih šest ciljeva:

- 1. Smanjenje minski sumnjivog područja Republike Hrvatske izvršenjem poslova razminiranja, općeg, dopunskog i tehničkog izvida za najmanje 86,4 km<sup>2</sup> i usporedno s ostvarenjem toga cilja realiziranje sljedeća četiri podcilja:**
  - Rješavanje u cijelosti minskog problema Brodsko-posavske županije;
  - Rješavanje u cijelosti minskog problema poljoprivrednog zemljišta Karlovačke, Ličko-senjske, Osječko-baranjske, Požeško-slavonske županije, Sisačko-moslavačke, Splitsko-dalmatinske, Šibensko-kninske i Zadarske županije;
  - Rješavanje u cijelosti minskog problema u 17 jedinica lokalne samouprave;
  - Nastavljanje sa sustavnim razminiranjem gospodarskih šuma u Ličko-senjskoj, Požeško-slavonskoj i Sisačko-moslavačkoj županiji.
- 2. Održavanje i unapređivanje sustava obilježenosti cjelokupnog MSP-a i područja zagađenog isključivo neeksplodiranim ubojnim sredstvima.**
- 3. Provođenje informiranja i edukacije o opasnostima od MES-a i NUS-a i njihovih dijelova.**
- 4. Promoviranje hrvatskog sustava protuminskog djelovanja u međunarodnoj zajednici.**
- 5. Usvajanje pripadajućih podzakonskih akata sukladno Zakonu o protuminskom djelovanju.**
- 6. Pružanje tehničke pomoći u projektima koji će se financirati sredstvima Europske unije iz financijske perspektive 2014. – 2020.**

### 1.1. Smanjenje MSP-a u Republici Hrvatskoj u 2016. godini

#### 1.1.1. Ukupno smanjenje MSP-a

Izvršenjem poslova razminiranja u Republici Hrvatskoj u 2016. godini planirano je smanjiti MSP za 62,4 km<sup>2</sup>. Usporedo s poslovima razminiranja koje su obavljale pravne osobe ovlaštene za obavljanje poslova razminiranja, Hrvatski centar za razminiranje je planirao provoditi opći, dopunski i tehnički izvid u cilju smanjenja MSP-a na površini od najmanje 24 km<sup>2</sup>.

Temeljem navedenog, u 2016. godini provedbom svih poslova razminiranja, općeg i tehničkog izvida planirano je MSP smanjiti za najmanje 86,4 km<sup>2</sup>.

RB	Vrsta aktivnosti	Planirano za 2016. godinu (m <sup>2</sup> )	Realizirano u 2016. godini (m <sup>2</sup> )	Udio u realizaciji (%)	Realizirano i ugovoreno u 2016. godini (m <sup>2</sup> )	Udio u realizaciji (%)
1.	Razminiranje	62.400.000	38.263.980	61,3	61.220.019	98,1
2.	Izvid - opći i tehnički	24.000.000	3.204.473	13,4	3.204.473	13,4
<b>UKUPNO:</b>		<b>86.400.000</b>	<b>41.468.453</b>	<b>48,0</b>	<b>64.424.492</b>	<b>74,6</b>

Tablica IV.1.1. Ukupno planirano, realizirano i ugovoreno smanjenje minski sumnjivih područja

Poslovima razminiranja kroz 121 idejni plan razminiranja, uklonjena je minska opasnost s površine od 38.263.980 m<sup>2</sup>.

Provedenih 19 općih i tehničkih izvida, a s ciljem ažuriranja minski sumnjivih područja i/ili u cilju izrade projektne dokumentacije, rezultirali su smanjenjem minski sumnjivog područja Republike Hrvatske za 3.204.473 m<sup>2</sup>.

Provedbom razminiranja, općeg i tehničkog izvida u 2016. godini ukupno je u Republici Hrvatskoj uklonjena opasnost od minskoeksplozivnih sredstava (u daljnjem tekstu: MES) i neeksplozivnih ubojnih sredstava (u daljnjem tekstu: NUS) s površine od 41.468.453 m<sup>2</sup>.

**Na dan 31. prosinac 2016. godine MSP Republike Hrvatske iznosi 446.561.400 m<sup>2</sup>, odnosno 446,6 km<sup>2</sup>.**

Na projektima razminiranja na kojima su poslovi u tijeku, odnosno koji nisu u cijelosti završeni, razminirana površina na kojoj je Hrvatski centar za razminiranje do 31. prosinca 2016. godine proveo kontrolu kvalitete u tijeku, iznosi 19.751.016 m<sup>2</sup>.

RB	Županija	Veličina MSP-a na dan 01.01.2016.	Planirano smanjenje MSP-a razminiranjem, općim i tehničkim izvidom	Realizirano smanjenje MSP-a razminiranjem, općim i tehničkim izvidom	Udio realiziranog smanjenja u odnosu na planirano	Realizirano i ugovoreno smanjenje MSP-a u 2016. godini	Udio ugovorenog i realiziranog u odnosu na planirano	Veličina MSP na dan 31.12.2016. GIS HCR-a
		(km <sup>2</sup> )	(m <sup>2</sup> )	(m <sup>2</sup> )	(%)	(m <sup>2</sup> )	(%)	(km <sup>2</sup> )
1	Brodsko-posavska	2,5	2.500.000	2.968.327	118,7	3.122.105	124,9	2,0
2	Karlovačka	53,4	4.200.000	3.187.691	75,9	3.196.861	76,1	50,9
3	Ličko-senjska	145,2	21.100.000	8.974.118	42,5	20.357.610	96,5	138,6
4	Osječko-baranjska	62,7	13.000.000	4.096.793	31,5	4.253.757	32,7	60,1
5	Požeško-slavonska	30,5	10.200.000	4.096.295	40,2	7.742.158	75,9	29,9
6	Splitsko-dalmatinska	22,8	2.200.000	1.242.660	56,5	2.246.717	102,1	21,9
7	Sisačko-moslavačka	80,6	18.500.000	9.776.000	52,8	11.866.043	64,1	78,5
8	Šibensko-kninska	28,7	6.900.000	2.418.092	35,0	3.407.767	49,4	27,1
9	Zadarska	41,0	7.800.000	4.698.477	60,2	5.027.001	64,4	37,6
10	Vukovarsko-srijemska	0,0	0	10.000	0,0	0	0,0	0,0
<b>UKUPNO</b>		<b>467,4</b>	<b>86.400.000</b>	<b>41.468.453</b>	<b>48,0</b>	<b>61.220.019</b>	<b>70,9</b>	<b>446,6</b>

Tablica IV.1.2. Ukupno planirano, realizirano i ugovoreno smanjenje minski sumnjivog područja, po županijama

**1.1.1.1. Smanjenje MSP-a poslovima razminiranja**

Poslovima razminiranja u 2016. godini uklonjena je opasnost od MES-a i NUS-a s površine od 38.263.980 m<sup>2</sup>.

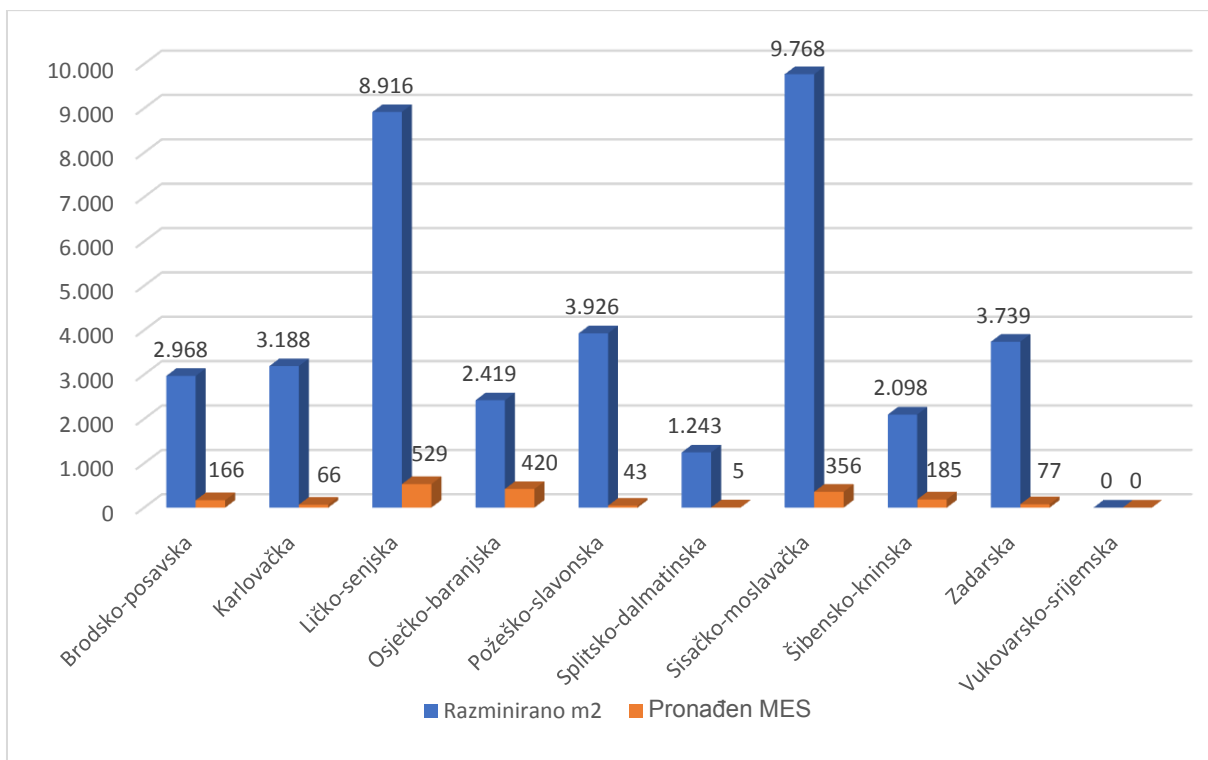
RB	Županija	Planirano ostvarenje u 2016. godini	Ostvarenje razminiranja u 2016. godini	Ostvarenje razminiranja u 2016. godini	Ukupno ugovoreni poslovi razminiranja u 2016. godini	Ostvarenje ugovaranja poslova razminiranja u 2016. godini
		(m <sup>2</sup> )	(m <sup>2</sup> )	(%)	(m <sup>2</sup> )	(%)
1	Brodsko-posavska	2.500.000	2.968.327	118,7	3.122.105	124,9
2	Karlovačka	3.000.000	3.187.691	106,3	3.196.861	106,6
3	Ličko-senjska	21.100.000	8.916.285	42,3	20.357.610	96,5
4	Osječko-baranjska	8.400.000	2.418.861	28,8	4.253.757	50,6
5	Požeško-slavonska	5.600.000	3.925.785	70,1	7.742.158	138,3
6	Splitsko-dalmatinska	2.200.000	1.242.660	56,5	2.246.717	102,1
7	Sisačko-moslavačka	12.600.000	9.768.077	77,5	11.866.043	94,2
8	Šibensko-kninska	2.500.000	2.097.698	83,9	3.407.767	136,3
9	Zadarska	4.500.000	3.738.596	83,1	5.027.001	111,7
10	Vukovarsko-srijemska	0	0	0,0	0	0,0
UKUPNO:		62.400.000	38.263.980	61,3	61.220.019	98,1

*Tablica IV.1.3. Ukupno planirani i ostvareni poslovi razminiranja, po županijama*

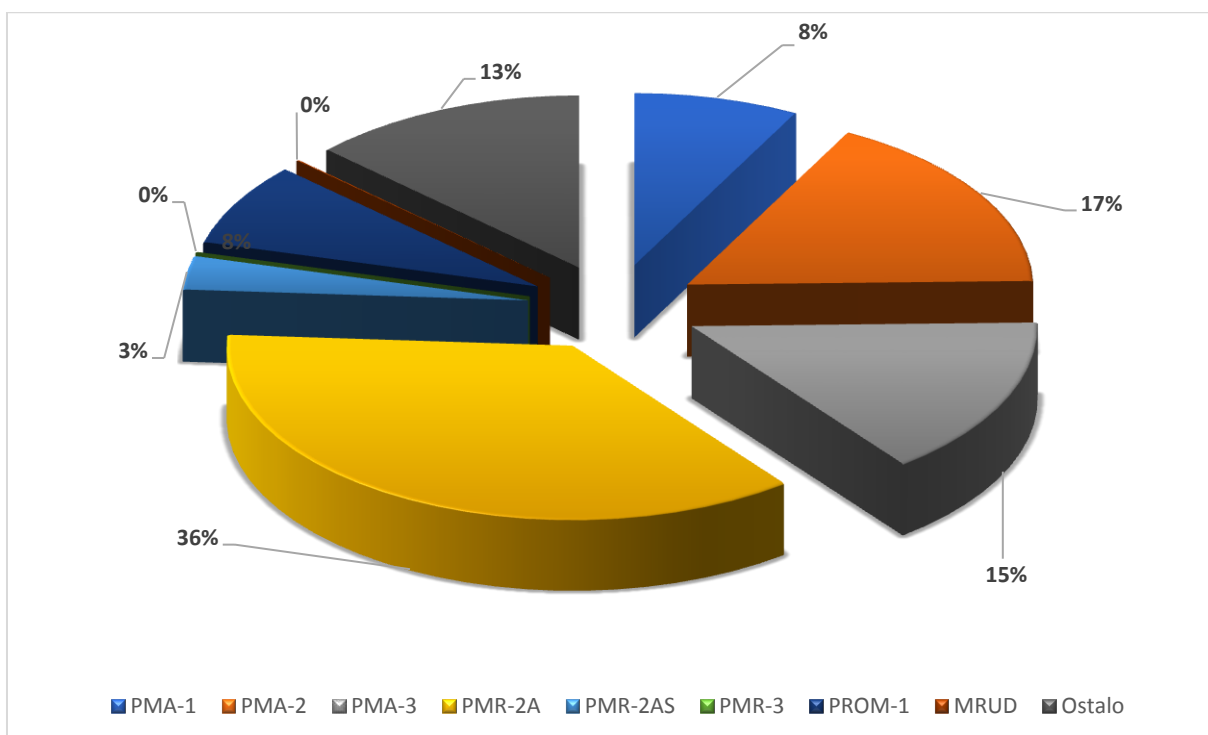
U 2016. godini poslovi razminiranja su realizirani sukladno Planu, osim u dijelu u kojem je realizacija ovisila i o sredstvima Europskih strukturnih fondova. Razlog je kasniji početak postupaka javne nabave od utvrđenog u Planu, za razminiranje poljoprivrednog zemljišta sredstvima Europskog poljoprivrednog fonda za ruralni razvoj te ponavljanja postupaka za dio predmeta nabave. Također, projekt "Razminiranje, obnova i zaštita šuma i šumskog zemljišta u zaštićenim i Natura 2000 područjima u dunavsko-dravskoj regiji – Naturavita" koji će se financirati sredstvima Europskog fonda za regionalni razvoj i Kohezijskog fonda nije u 2016. godini započeo s provedbom.

U 2016. pronađeno je i uništeno 1.847 komada MES-a i 1.974 NUS-a. Najviše MES-a pronađeno je u Ličko-senjskoj županiji gdje je ukupno pronađeno i uništeno 529 komada, od čega najviše protupješačkih mina (u daljnjem tekstu: PPM) tipa PMR-2A i PMA-3 te protuoklopnih mina (u daljnjem tekstu: POM) tipa TMA-5 i TMRP-6.

Najviše NUS-a pronađeno je i uništeno u Sisačko-moslavačkoj i Zadarskoj županiji.

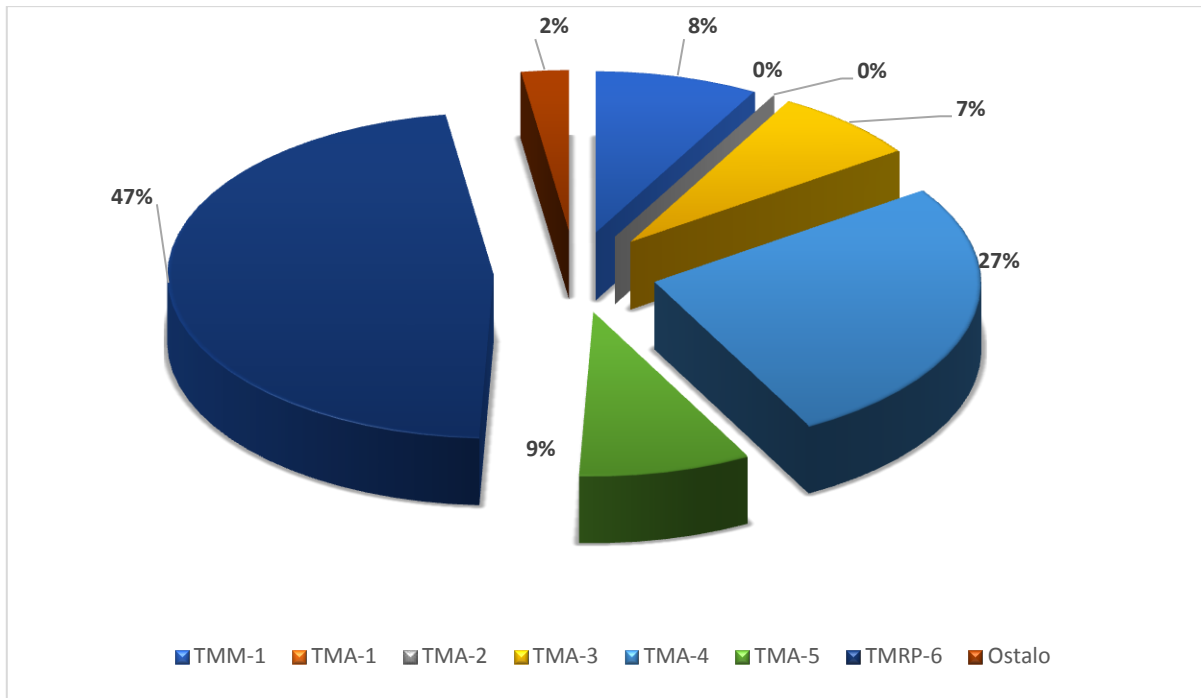


**Graf IV.1.1. Prikaz pronađenih MES-a po županijama**

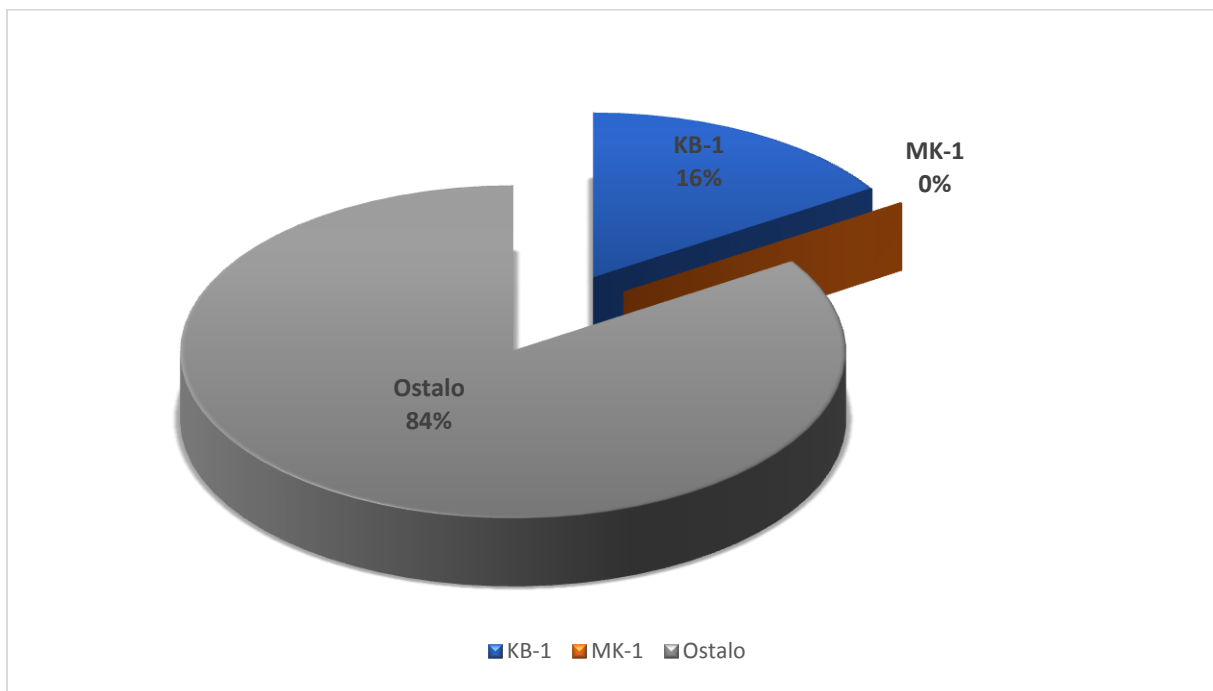


**Graf IV.1.2. Pregled pronađenih PPM po vrstama**





**Graf IV.1.3. Pregled pronađenih POM po vrstama**



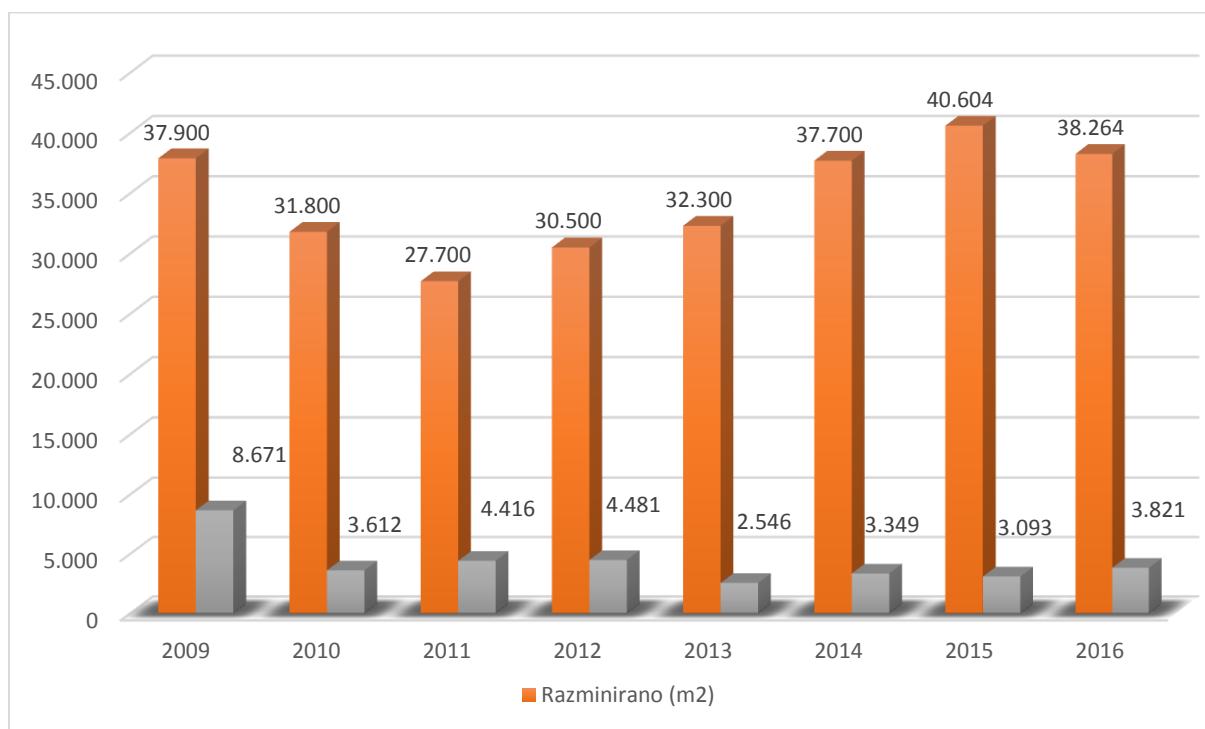
**Graf IV.1.4. Pregled pronađenih NUS-a**

U 2016. godini u Republici Hrvatskoj obzirom na vrstu MES-a najviše je pronađeno i uništeno PPM-a tipa PMR-2A, PMA-2 i PMA-3 i POM-a tipa TMRP-6 i TMA-4.

Od ukupno pronađenog i uništenog NUS-a 16% se odnosi na kazetne bombice tipa KB-1, a preostalih 84% na različite vrste streljiva.

RB	Županija	Ostvarenje razminiranja u 2016. godini (m <sup>2</sup> )	Pronađena minkoeksplozivna sredstva (kom)		Pronađena neeksplozivna ubojna sredstva (kom)	Ukupno pronađena minkoeksplozivna sredstva i neeksplozivna ubojna sredstva (kom)
			Protupješačke mine	Protuoklopne mine		
1	Brodsko-posavska	2.968.327	147	19	15	181
2	Karlovačka	3.187.691	48	18	194	260
3	Ličko-senjska	8.916.285	281	248	87	616
4	Osječko-baranjska	2.418.861	221	199	72	492
5	Požeško-slavonska	3.925.785	42	1	220	263
6	Splitsko-dalmatinska	1.242.660	5	0	91	96
7	Sisačko-moslavačka	9.768.077	340	16	1.001	1.357
8	Šibensko-kninska	2.097.698	184	1	47	232
9	Zadarska	3.738.596	74	3	247	324
10	Vukovarsko-srijemska	0	0	0	0	0
Ukupno		38.263.980	1.342	505	1.974	3.821
			1.847			

Tablica IV.1.4. Broj i vrsta pronađenih MES-a i NUS-a po županijama



Graf IV.1.5. Usporedba razminirane površine i pronađenih MES-a u razdoblju provedbe Programa

Za izvršenje poslova razminiranja pri Hrvatskom centru za razminiranje početkom 2016. godine bilo je akreditirano 46 ovlaštenih pravnih osoba u kojima je bilo zaposleno 653 pirotehničara, a posjedovale su 55 strojeva za razminiranje te 42 psa za otkrivanje MES-a i NUS-a.

Krajem prosinca 2016. godine akreditirano je 41 ovlaštenih pravnih osoba za obavljanje poslova razminiranja u kojima je zaposleno 600 pirotehničara, a koje posjeduju 51 stroj za pripremu površina i 60 pasa za detekciju mina.

Poslove kontrole kvalitete u tijeku obavljanja poslova razminiranja obavljaju ovlašteni djelatnici Hrvatskog centra za razminiranje (pirotehničari za kontrolu kvalitete i nadzornici za kontrolu kvalitete), dok poslove završne kontrole kvalitete obavlja Povjerenstvo imenovano od ravnatelja Hrvatskog centra za razminiranje (predsjednik povjerenstva i jedan član iz redova Hrvatskog centra za razminiranje te jedan član iz Ministarstva unutarnjih poslova).

Tijekom provođenja poslova kontrole kvalitete u tijeku obavljanja poslova razminiranja pirotehničari za kontrolu kvalitete i nadzornici za kontrolu kvalitete u 28 slučajeva, na 10 radilišta utvrdili su da poslovi razminiranja ne zadovoljavaju propisane uvjete kvalitete te je naloženo ponavljanje—ponovno razminiranje na ukupnoj površini od 45.005 m<sup>2</sup>.

Tijekom provođenja završne kontrole kvalitete povjerenstva za završnu kontrolu kvalitete su u 4 slučaja utvrdila da poslovi nisu obavljani kvalitetno te je naloženo ponavljanje poslova na ukupno 15.783 m<sup>2</sup>.

Tijekom 2016. godine zaprimljeno je 30 dojava o pronalascima MES-a i NUS-a od čega se 17 pronalazaka odnosilo na područja koja su bila predmet obavljanja poslova, a 13 pronalazaka odnosilo se na pronalazke van MSP-a.

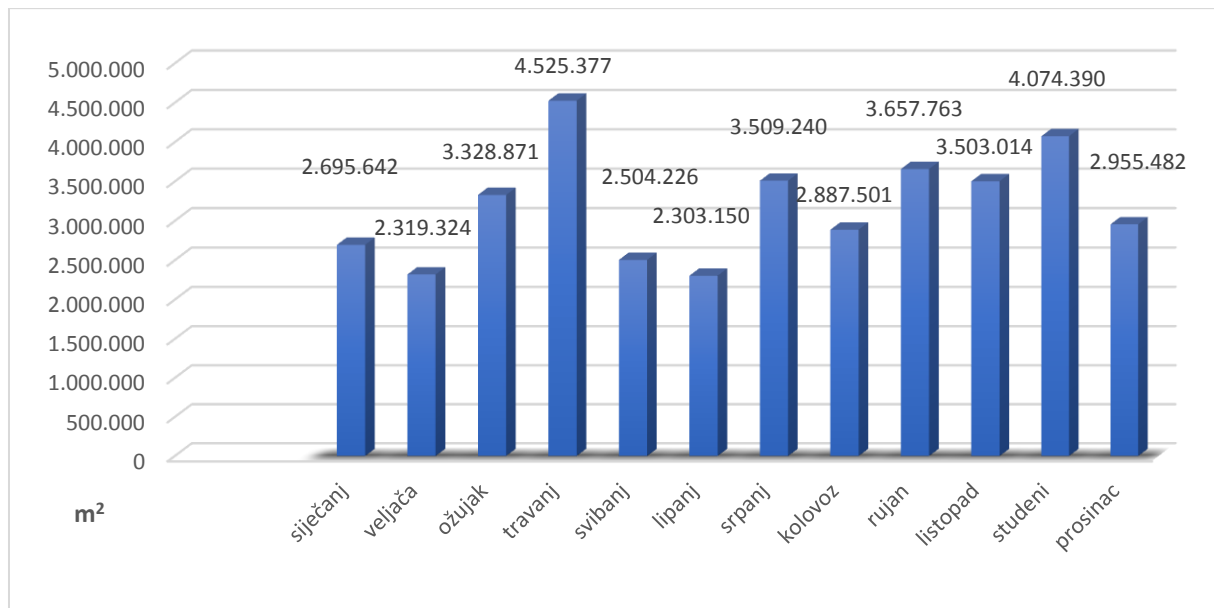
RB	Datum pronalaska	Mjesto pronalaska		Pronađeno sredstvo			Pronađeno na području / projektu
		Županija	Grad/Općina	Vrsta	Tip	Količina	Razminirano / Van MSP-a
1	11.01.2016.	VS	Bogdanovci	PP mina	PMR-2A bez upaljača	1	R
2	25.01.2016.	SM	Sisak	NUS	Ručna bomba M52	1	U MSP-u
3	02.02.2016.	ZD	Vrana	PO mina	TMRP-6	1	R
4	04.03.2016.	ŠK	Drniš	PP mina	PMR-2A	1	Van MSP-a
5	31.03.2016.	OB	Jagodnjak	NUS	MB mina 60 mm M73	1	R
6	03.04.2016.	OB	Ivanovac	NUS	RBR M-79 OSA	1	R
7	04.04.2016.	OB	Ivanovac	NUS	RBR M-79 OSA	1	R
8	04.04.2016.	VS	Nijemci	PP mina	PMA-2	1	Van MSP-a
9	20.04.2016.	SM	Sisak	NUS	KM za RB M75	4	Van MSP-a
10	27.04.2016.	SM	Petrinja	PP mina	PMA-2	1	R
11	27.04.2016.	ZD	Škabrnja	PP mina	PMA-3	1	R
12	28.04.2016.	BP	Stara Gradiška	PO mina	TMA-4	1	R
13	20.05.2016.	VS	Stari Jankovci	PP mina	PMA-3	1	R
14	23.05.2016.	LS	Gospić	NUS	KB-1	4	OI
15	30.05.2016.	KA	Plaški	PP mina	tijelo PMR-2A	1	Van MSP-a
16	31.05.2016.	KA	Plaški	NUS	KM za RB M75	4	Van MSP-a
17	01.07.2016.	VS	Drenovci	PO mina	TMA-3	1	R
18	22.7.2016.	KA	Karlovac	NN PP mina		1	R
19	03.08.2016.	VS	Vrbanja	PP mina	PMA-2	1	Van MSP-a
20	17.08.2016.	VS	Vrbanja	PP mina	PMR-2A	1	Van MSP-a
21	17.08.2016.	VS	Vrbanja	PP mina	PMA-3	1	R
22	24.08.2016.	OB	Petrijevci	PP mina	PMR-2A, tijelo	1	Van MSP-a
23	31.08.2016.	VS	Trpinja	PO mina	TMA-4	1	Van MSP-a
24	07.09.2016.	BP	Okučani	PP mina	PMR-2A Đuro Đaković	1	TI
25	20.09.2016.	SM	Petrinja	PP mina	PMA-2	2	R
26	18.11.2016.	KA	Lasinja	NN UBS	NN	1	R
27	21.11.2016.	OB	Osijek	PO mina	TMA-3	2	Van MSP-a
28	26.11.2016.	OB	Osijek	PO mina	TMA-3	1	Van MSP-a
29	05.12.2016.	ZD	Poseđanje	PP mina	PMA-2	1	Van MSP-a
30	24.12.2016.	ZD	Islam Grčki	NUS	KB-1	1	R
<b>UKUPNO:</b>							<b>41</b>

**Tablica IV.1.5. Evidencija naknadno pronađenog MES-a i NUS-a**

Najveći udio u razminiranju u 2016. godini imale su tvrtke Istraživač d.o.o. sa 7,44 %, Dok-ing razminiranje d.o.o. sa 7,28 % i Mungos razminiranje d.o.o. sa 6,46 %.

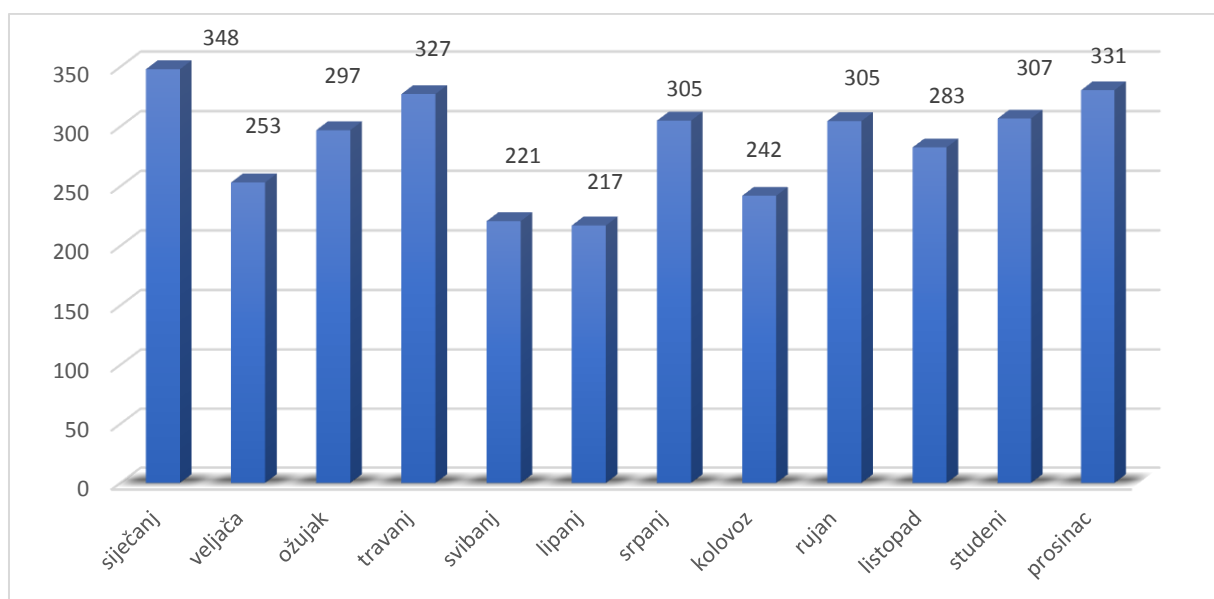
RB	Tvrška	Broj radnih dana	Dani rada pirotehničara	Prosječno pirotehničara	Dani rada strojeva	Dani rada pasa	Realizacija tvrtke u periodu	Udio realizacije tvrtke u odnosu na ukupno realizirano	Prosječni učinak
							(m <sup>2</sup> )	(%)	m <sup>2</sup> /prt. na dan
1	ALFA RAZMINIRANJE	145	845	5,8	2	0	287.980	0,75	341
2	ARX j.d.o.o.	65	303	4,7	7	0	161.278	0,42	532
3	AVATAR RAZMINIRANJE	140	913	6,5	5	0	374.479	0,98	410
4	BAK UNIJA	90	497	5,5	48	0	145.980	0,38	294
5	BIOS-F	193	2.092	10,8	45	0	865.526	2,26	414
6	CAPSULA INTERNA	248	2.122	8,6	60	363	1.185.039	3,10	559
7	COR	251	2.579	10,3	29	0	926.493	2,42	359
8	CREDO	219	1.443	6,6	38	80	766.271	2,00	531
9	DETEKTOR	229	1.712	7,5	30	0	533.682	1,39	312
10	DETONATOR	142	777	5,5	14	0	309.571	0,81	398
11	DIZ-EKO	276	3.713	13,5	204	0	1.220.387	3,19	329
12	DOK-ING	41	3	0,1	82	0	0	0,00	0
13	DOK-ING razminiranje	281	7.481	26,6	301	80	2.784.229	7,28	372
14	EXPLORATOR	204	2.144	10,5	12	0	609.944	1,59	285
15	EXPLOSIVUS	45	227	5	1	0	79.554	0,21	351
16	FAS	194	1.895	9,8	51	0	828.382	2,16	437
17	FOSSIO	172	1.556	9	17	105	578.679	1,51	372
18	HARPIJA	150	1.875	12,5	2	0	561.298	1,47	299
19	HEKSOGEN	287	3.437	12	115	577	2.176.517	5,69	633
20	ISTRAŽIVAČ	273	5.311	19,5	226	179	2.847.062	7,44	536
21	ISTRAŽIVAČ BENZ	246	2.997	12,2	60	115	1.368.399	3,58	457
22	LOCO	206	1.616	7,8	27	0	525.310	1,37	325
23	MAGNUS	201	1.454	7,2	23	0	433.493	1,13	298
24	MAPER	136	988	7,3	5	0	391.479	1,02	396
25	MINA PLUS	233	3.673	15,8	91	72	1.277.399	3,34	348
26	MINE-EX	122	547	4,5	3	21	220.138	0,58	402
27	MKA*DEMING	242	3.940	16,3	34	0	1.236.384	3,23	314
28	MUNGOS RAZMINIRANJE	210	8.322	39,6	198	0	2.470.010	6,46	297
29	NITRAT d.o.o.	77	711	9,2	31	0	261.526	0,68	368
30	OMNIA MEA	217	1.835	8,5	25	0	531.248	1,39	290
31	ORKAN	198	1.596	8,1	13	0	579.337	1,51	363
32	PIPER	238	2.133	9	90	163	1.129.232	2,95	529
33	PIPER RAZMINIRANJE	206	1.206	5,9	29	33	568.494	1,49	471
34	PITON	206	1.618	7,9	41	0	672.172	1,76	415
35	PROLUMIS	210	1.262	6	77	17	473.817	1,24	375
36	RUMITAL	243	3.195	13,1	98	151	1.261.152	3,30	395
37	SUPERIOR RAZMINIRANJE	105	435	4,1	11	0	148.556	0,39	342
38	TAURUS RAZMINIRANJE	118	645	5,5	12	0	298.369	0,78	463
39	TERRAFIRMA	18	81	4,5	0	0	5.000	0,01	62
40	TETRAZEN	170	1.495	8,8	2	0	497.795	1,30	333
41	TITAN	233	3.091	13,3	122	109	1.367.126	3,57	442
42	TNT 7	177	1.563	8,8	24	3	700.389	1,83	448
43	TORNADO RAZMINIRANJE	244	2.269	9,3	82	0	810.343	2,12	357
44	TORPEX	51	298	5,8	4	0	141.103	0,37	474
45	ZELENI KVADRAT	246	4.202	17,1	84	0	1.984.857	5,19	472
46	ZIGO	221	2.875	13	58	0	1.292.809	3,38	450
47	ZONA RAZMINIRANJE	160	995	6,2	1	0	375.692	0,98	378
<b>UKUPNO:</b>							<b>38.263.980</b>	<b>100,00</b>	<b>398,72</b>

**Tablica IV.1.6. Pregled angažiranja kapaciteta za razminiranje i ostvarena realizacija, po ovlaštenim pravnim osobama**



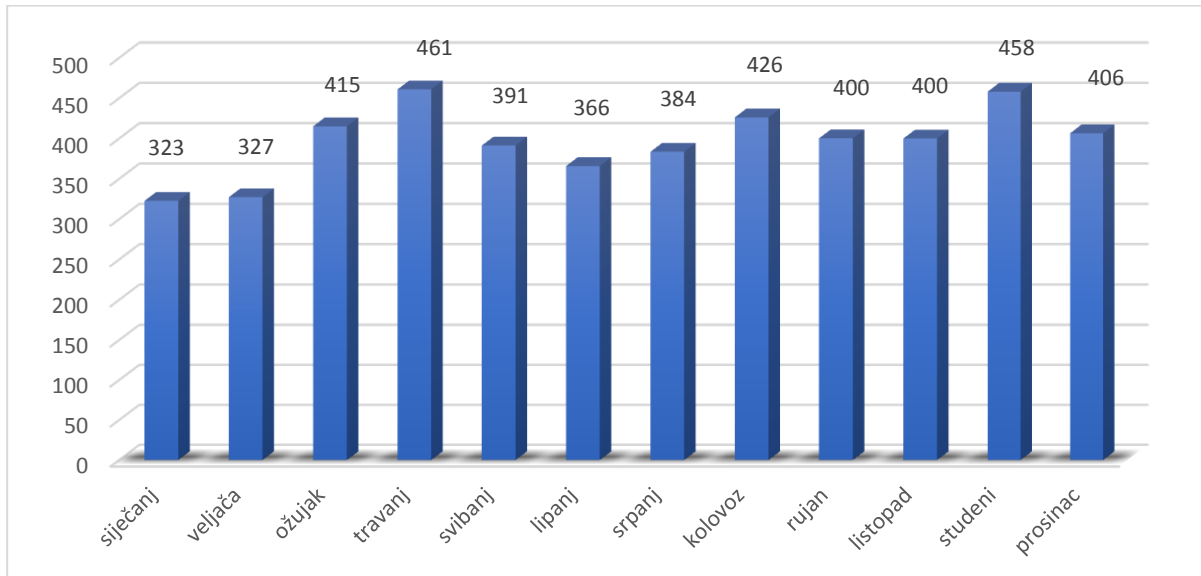
**Graf IV.1.6 Prikaz realizacije poslova razminiranja, po mjesecima**

Iz prethodnog grafa vidljivo je da je najveća realizacija poslova razminiranja bila tijekom travnja, te osobito tijekom rujna, listopada i studenoga, iz razloga što su započeli poslovi razminiranja II. faze poljoprivrednog zemljišta na kojima su bili i uposleni gotovo svi kapaciteti, i zbog mogućnosti korištenja strojeva za pripremu površina na većini poljoprivrednih površina. Posebno treba istaknuti mjesec travanj kada je zahvaljujući razminiranju uglavnom poljoprivrednog zemljišta I. faze i upotrebi strojeva za pripremu površina, ali i povoljnim vremenskim uvjetima, postignuta najveća mjesečna realizacija od početka razminiranja.



**Graf IV.1.7 Prikaz prosječnog angažiranja pirotehničara, po mjesecima**

Iz grafa IV.1.7 vidljivo je da je prosječan angažman pirotehničara bio ujednačen tijekom cijele godine uz odstupanja tijekom svibnja i lipnja kad je bio najmanji. Tijekom ovih mjeseci uzrok su bili nepovoljni vremenski uvjeti (puno kiše), što se odrazilo i na realizaciju poslova razminiranja u tim mjesecima.



**Graf IV.1.8 Prikaz ostvarenih prosječnih učinka angažiranih pirotehničara, po mjesecima**

U grafu IV.1.8 su prikazani prosječni učinci pirotehničara tijekom godine. Iz grafa je vidljivo da su prosječni učinci bili ujednačeni tijekom cijele godine, te da su nešto povećani u travnju i studenom kada je bila i najveća mjesečna realizacija poslova razminiranja. Kao i kod ukupne realizacije uzrok nešto većim prosječnim učincima u ova dva mjeseca je razminiranje poljoprivrednog zemljišta i značajna upotreba strojeva za pripremu površina koji u velikoj mjeri olakšavaju rad pirotehničara nakon strojeva, ali i značajno doprinose sigurnosti rada.

Godina		2013.	2014.	2015.	2016.	UKUPNO
Ostvarena realizacija m <sup>2</sup>		32.343.124	37.748.867	40.604.007	38.263.980	148.959.978
Pronađeno	PPM	1.771	1.842	2.435	1.342	7.390
	POM	775	1507	658	505	3.445
	UKUPNO MES	2.546	3.349	3.093	1.847	10.835
	NUS	19.412	1.984	1.708	1.974	25.078
	UKUPNO MES I NUS	21.958	5.333	4.801	3.821	35.913
Realizirano m <sup>2</sup> za jedan MES		12.704	11.272	13.128	20.717	13.748
Realizirano m <sup>2</sup> za jedan MES I NUS		1.473	7.078	8.457	10.014	4.148
Ostvareno radnih dana		338	337	330	337	
Prosječno angažirano pirotehničara po radnom danu		272	287	310	285	
Prosječno angažirano strojeva po radnom danu		8	7	8	8	
Prosječno angažirano pasa po radnom danu		1	2	1	6	
Prosječni ostvareni učinak pirotehničara m <sup>2</sup> /dan		352	390	397	399	

**Tablica broj IV.1.7. Prikaz prosječnog angažiranja kapaciteta za razminiranje u četverogodišnjem razdoblju**

Osim navedenih poslova u Hrvatskom centru za razminiranje vezanih uz kontrolu kvalitete, policijski službenici Ravnateljstva policije su tijekom 2016. godine iz MSP-a izuzeli i uništili ukupno 2.931 komad MES-a, ukupne mase 10.136,29 kg.

### 1.1.1.2. Smanjenje MSP-a provedbom općeg i tehničkog izvida

Usporedo s poslovima razminiranja MSP-a koje su obavljale ovlaštene pravne osobe, izvidnički timovi Hrvatskog centra za razminiranje su u 2016. godini vršili ciljano izviđanje sa svrhom ažuriranja podataka o MSP-u.

Na području šest županija Hrvatski centar za razminiranje je obavljao i poslove tehničkog izvida unutar poligona kategoriziranih za pretraživanje u cilju dodatne provjere podataka prikupljenih općim izvidom te prikupljanja novih podataka, odnosno kao potpora aktivnostima općeg izvida. Tehnički izvid je obavljen unutar poligona ukupne površine 6.345.806 m<sup>2</sup>.

Izvršavanje navedenih poslova, sukladno Standardnom operativnom postupku SOP 01.01. Opći izvid, rezultiralo je smanjenjem MSP Republike Hrvatske u 2016. godini za 3.204.473 m<sup>2</sup>.

Sukladno navedenom, Plan protuminskog djelovanja za 2016. godinu u dijelu koji se odnosi na opći i tehnički izvid je ostvaren s 13,4%.

RB	Županija	Planirano smanjenje MSP-a općim i tehničkim izvidom	Ukupno smanjenje MSP-a općim i tehničkim izvidom	Ostvarenje općeg i tehničkog izvida u 2016. godini
		m <sup>2</sup>	m <sup>3</sup>	%
1	Brodsko-posavska	0	0	0,0
2	Karlovačka	1.200.000	0	0,0
3	Ličko-senjska	0	57.833	0,0
4	Osječko-baranjska	4.600.000	1.677.932	36,5
5	Požeško-slavonska	4.600.000	170.510	3,7
6	Splitsko-dalmatinska	0	0	0,0
7	Sisačko-moslavačka	5.900.000	7.923	0,1
8	Šibensko-kninska	4.400.000	320.394	7,3
9	Zadarska	3.300.000	959.881	29,1
10	Vukovarsko-srijemska	0	10.000	0,0
UKUPNO:		24.000.000	3.204.473	13,4

Tablica broj IV.1.8. Ukupno planirano i ostvareno smanjenje MSP-a općim izvidom po županijama

Smanjenje MSP-a općim i tehničkim izvidom u 2016. godini u najvećoj mjeri nije ostvareno radi nedovoljnih kapaciteta za izvršavanje poslova u Hrvatskom centru za razminiranje. U 2015. godini Hrvatski centar za razminiranje je zatražio odobrenje Ministarstva unutarnjih poslova za zapošljavanje 10 pirotehničara za obavljanje poslova izvida. Odobrenje je zaprimljeno u II. tromjesečju 2016. te je tek u III. tromjesečju zaposleno 6 pirotehničara koji su zadovoljavali propisane uvjete. Također, u manjoj mjeri smanjenom izvršenju uvjetovalo je kao i u 2015. godini kasnije započinjanje s poslovima razminiranja II. faze razminiranja poljoprivrednog zemljišta, što je onemogućilo izvođenje poslova tehničkog izvida na planiranom, susjednom MSP-u.

#### 1.1.1.2.1. Povećanje MSP-a provedbom općeg izvida

RB.	Županija	Ukupno uključena površina u minski sumnjivu općim izvidom
		m <sup>2</sup>
1.	Brodsko-posavska	433.001
2.	Karlovačka	73.078
3.	Ličko-senjska	212.781
4.	Požeško-slavonska	201.887
5.	Sisačko-moslavačka	479.777
6.	Splitsko-dalmatinska	307.227
7.	Šibensko-kninska	37.986
8.	Vukovarsko-srijemska	10.000
9.	Zadarska	131.332
UKUPNO:		1.887.069

**Tablica broj IV.1.9. Ukupno uključena površina u minski sumnjivu općim izvidom po županijama**

U 2016. godini provedbom općeg izvida u cilju ažuriranja MSP-a i za potrebe izrade idejnih planova razminiranja, sukladno dobivenim novim podacima tijekom godine Hrvatski centar za razminiranje je površinu veličine 1.887.069 m<sup>2</sup> unutar 8 županija uključio u minski sumnjivu.

#### 1.1.1.3. Struktura razminiranog i općim izvidom smanjenog MSP-a

Hrvatski centar za razminiranje izvršava analizu podataka vezanih uz strukturu minski sumnjive površine korištenjem podataka o kategorizaciji zemljišnog pokrova tvrtke Hrvatske šume d.o.o., Agencije za plaćanja u poljoprivredi, ribarstvu i ruralnom razvoju, Agencije za zaštitu okoliša i Državne geodetske uprave.

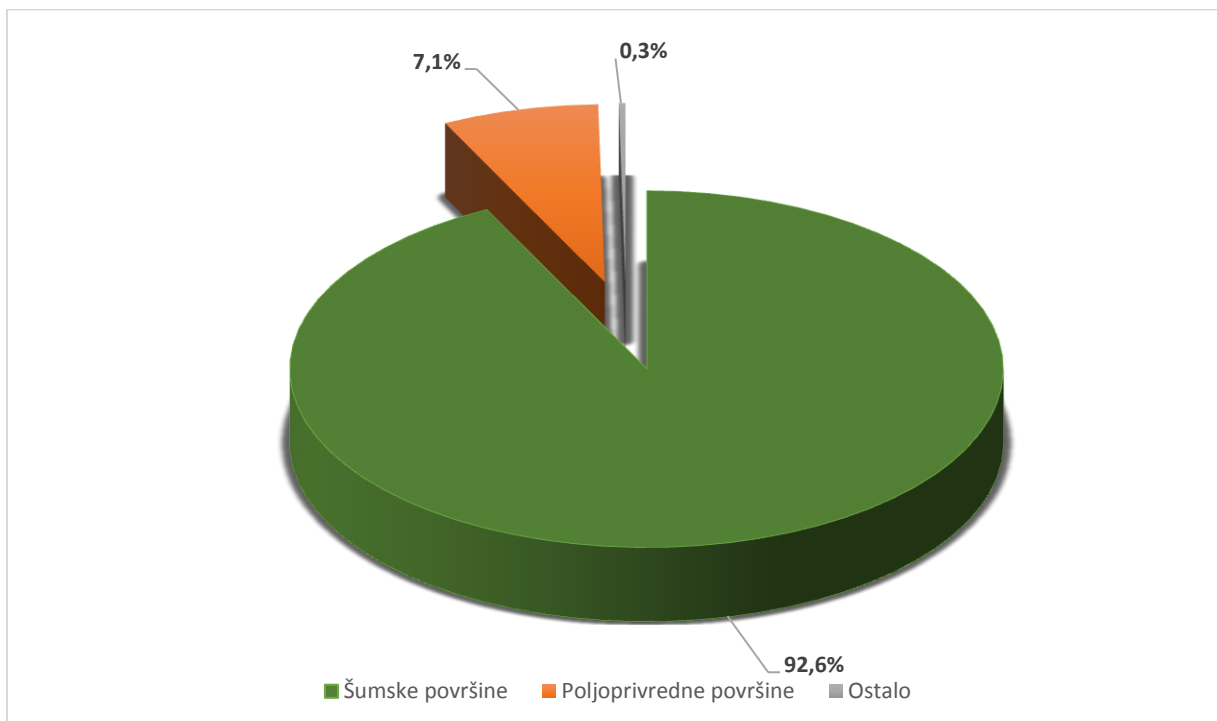
Temeljem provedene analize strukture površina u MSP-u, krajem 2016. godine, utvrđeno je 7,1 % MSP-a Republike Hrvatske kao poljoprivredne površine, 92,6% MSP-a kao šumske površine te 0,3% MSP-a kao „ostale površine“ (vode i močvarno zemljište, stijene, klizišta, kamenjare, obale i dr.).



Razminiranje poljoprivrednog zemljišta u 2016. godini izvršavano je u svim županijama koje imaju minski sumnjivo poljoprivredno zemljište dok je težište razminiranja šumskog zemljišta bilo u Središnjoj Hrvatskoj u šumama koje su po namjeni gospodarske i to na području G.J. Okučanska brda, G.J. Zapadni Psunj, G.J. Južni Psunj i G.J. Sjeverni Psunj u Brodsko-posavskoj i Požeško-slavonskoj županiji.

U Istočnoj Hrvatskoj najviše su se razminirale i općim izvidom isključivale šumske površine na području Osječko–baranjske županije, na prostoru G.J. Jagodnjačke šume, te područje između rijeke Drave i rukavca Stare Drave uz Vučje Topolje.

U južnim županijama razminiranje šumskih površina je izvršavano na područjima koja je državna uprava ili regionalna samouprava utvrdila kao prioritetna područja obzirom na stvaranje uvjeta za gospodarski razvitak ili provedbu protupožarne zaštite.



**Graf broj IV.1.9. Struktura MSP-a Republike Hrvatske na dan 31. prosinca 2016. Godine**

#### **1.1.1.4. Ostvarenje planiranih podciljeva**

##### **1.1.1.4.1. Rješavanje u cijelosti minskog problema Brodsko-posavske županije**

Izvršenjem poslova razminiranja kroz 12 idejnih planova ukupno je razminirana površina od 2.968.327 m<sup>2</sup> u općini Okučani. Kroz ove idejne planove razminirane su površine na širem području naselja Šagovina Mašička, Žuberkovac i Širinci, te preostali odjeli i odsjeci u G.J. Južni i Zapadni Psunj.

Tijekom izvršavanja poslova razminiranja na području Zapadnog Psonja i naselja Bobara i Ivanovca došlo se do saznanja o dodatnoj minskoj zagađenosti, te je isto projektirano i provedeno ustupanje poslova razminiranja.

Na svim razminiranim površinama ukupno je pronađeno i uništeno 147 protupješačkih mina, 19 protuoklopnih mina i 15 komada NUS-a.

Prijedlogom Plana protuminskog djelovanja za 2017. godinu, predviđeno je izvršenje preostalih ugovorenih poslova u Brodsko-posavskoj županiji, veličine 0,2 km<sup>2</sup>.

#### 1.1.1.4.2. Rješavanje u cijelosti minskog problema poljoprivrednog zemljišta Karlovačke, Ličko-senjske, Osječko-baranjske, Požeško-slavonske, Sisačko-moslavačke, Splitsko-dalmatinske, Šibensko-kninske i Zadarske županije

U razdoblju 1. siječnja do 31. prosinca 2016. godine nastavljeno je s razminiranjem poljoprivrednih površina ugovorenih u 2015. godini na području 3 županije (Karlovačka, Ličko-senjska i Sisačko-moslavačka) dok su u cijelosti u 2015. godini završeni poslovi razminiranja poljoprivrednog zemljišta u Brodsko-posavskoj županiji.

Realizacija ovih preostalih poslova do 31.12.2016. godine iznosila je 99,71 % iz razloga što na dijelu projektnih površina nije bilo moguće odraditi poslove razminiranja zbog zadržavanja vode na terenu i u ljetnim sušnim razdobljima, te je ta površina isključena iz projekata. Obrazloženje je službeno izdao Odjel za kontrolu kvalitete i akreditaciju, a nakon izvršene geodetske izmjere i izdavanja Potvrde o razminiranosti (sukladno tablici IV.1.10.).

EUROPSKI POLJOPRIVREDNI FOND ZA RURALNI RAZVOJ MJERA 5.2.2. RAZMINIRANJE POLJOPRIVREDNOG ZEMLJIŠTA								
I. FAZA								
RB	Županija	Površina m <sup>2</sup>	Ugovorena cijena s PDV-om	Realizirano na dan 31.12.2016.	Postotak završenih poslova (%)	Pronađen MES i NUS		
						PP	PO	NUS
1	Brodsko-posavska	857.425	4.501.481,25	857.425	100,00	2	0	23
2	Karlovačka	3.756.603	28.925.843,10	3.747.432	99,76	30	0	72
3	Ličko-senjska	6.819.070	46.022.797,00	6.819.070	100,00	217	247	43
4	Osječko-baranjska	476.217	1.893.933,44	469.043	98,49	8	0	0
5	Sisačko-moslavačka	13.425.522	91.168.944,16	13.368.086	99,57	263	15	401
Ukupno:		25.334.837	172.512.998,95	25.261.056	99,71	520	262	539

Tablica IV.1.10. Realizacija na projektima Mjera 5.2.2. Razminiranje poljoprivrednih površina – Faza I

Agencija za plaćanja u poljoprivredi, ribarstvu i ruralnom razvoju (nadalje u tekstu: APPRRR) raspisala je 4. svibnja 2016. godine drugi natječaj za podnošenje zahtjeva za potporu iz Europskog poljoprivrednog fonda za ruralni razvoj (nadalje u tekstu: EPFRR) za dodjelu potpore za „Razminiranje poljoprivrednog zemljišta“ iz Programa ruralnog razvoja Republike Hrvatske za razdoblje 2014.-2020. Navedeno omogućuje razminiranje 25 km<sup>2</sup> poljoprivrednih

površina na području Ličko-senjske, Osječko-baranjske, Požeško-slavonske, Sisačko-moslavačke, Splitsko-dalmatinske, Šibensko-kninske i Zadarske županije.

Do 31.12.2016. godine izvršeni su postupci javne nabave i odabrani su izvođači poslova od strane korisnika potpore (županija), te je ugovoreno svih 17 projekata u 7 županija. Ukupna vrijednost ugovorenih projekata iznosi 207.179.774,40 kn s PDV-om i u 2016. godini je obrađeno poslova razminiranja na 19,3% ugovorene površine (sukladno tablici IV.1.11.).

EUROPSKI POLJOPRIVREDNI FOND ZA RURALNI RAZVOJ MJERA 5.2.2. RAZMINIRANJE POLJOPRIVREDNOG ZEMLJIŠTA										
RB	Županija	Naziv	Oznaka	Površina m <sup>2</sup>	Ugovorena cijena s PDV- om	Realizirano na dan 31.12.2016.	Postotak završenih radova (%)	Pronađen MES i NUS		
								PP	PO	NUS
1	LSŽ	Poljoprivredne površine u naselju Agabe i Čanak	PR-LSPJE-120-12-15	2.074.952	17.585.218,20		0,00			
2		Poljoprivredne površine na području Tromeđe i Bliznice te u naselju Jurkovići	PR-LSGOS-121-12-15	1.739.115	14.130.309,38		0,00			
3		Poljoprivredne površine u naselju Donji Vaganac	PR-LSPJE-122-12-15	1.159.200	9.070.740,00		0,00			
4		Poljoprivredne površine na području Obljajac te u naseljima Novoselija i Veljun	PR-LSGOS-119-12-15	607.169	5.176.115,73		0,00			
5		Poljoprivredne površine u naseljima Barlete i Bilaj	PR-LSGOS-117-12-15	1.532.605	12.069.264,38		0,00			
6		Poljoprivredne površine između naselja Lički Ribnik i Ornice	PR-LSGOS-118-12-15	4.140.424	30.121.584,60		0,00			
7	OBŽ	Preostale poljoprivredne površine na području Osječko-baranjske županije, 1.dio	PR-OBŠOD-128-12-15	912.748	7.153.662,45		0,00			
8	PSŽ	Poljoprivredne površine Požeško-slavonske županije	PR-PSPAK-129-12-15	3.706.367	31.735.767,44		0,00			
9	SDŽ	Poljoprivredne površine na području općine Hrvace	PR-SDHRV-115-11-15	1.003.607	9.697.352,64		0,00			
10	SMŽ	Poljoprivredne površine na području naselja Mađžari	PR-SMSUNJ-132-12-15	125.571	1.051.657,13		0,00			
11		Poljoprivredne površine na području Grada Gline i Općine Gvozd	PR-SMGLI-127-12-15	2.077.944	17.662.524,00	1.670.883	80,41	6	0	0
12		Poljoprivredne površine na području naselja Gora	PR-SMPET-131-12-15	402.627	3.679.004,21		0,00			
13		Poljoprivredne površine uz naselje Kričke u Gradu Novska	PR-SMNOV-130-12-15	759.286	6.805.100,78	479.936	63,21	1	0	7
14		Poljoprivredne površine sjeverno od naselja Košutarice	PR-SMJAS-111-11-15	256.648	2.178.299,90	15.241	5,94	0	0	0
15		Poljoprivredne površine na području naselja Novoselci i Bobovac	PR-SMSUNJ-113-11-15	3.179.046	24.836.296,88	2.641.952	83,11	100	15	7
16	ŠKŽ	Poljoprivredne površine na području gradova Vodice, Skradina i Drniša te Općine Promina	PR-ŠKDRN-116-11-15	669.797	6.915.654,03		0,00			
17	ZAŽ	Poljoprivredne površine u Zadarskoj županiji	PR-ZDZDO-112-11-15	715.034	7.311.222,65	44.909	6,28	0	0	0
Ukupno:				25.062.140	207.179.774,40	4.852.921	19,36	107	15	14

Tablica IV.1.11. Realizacija na projektima Mjera 5.2.2. Razminiranje poljoprivrednih površina – Faza II.

#### 1.1.1.4.3. Rješavanje u cijelosti minskog problema u 17 jedinica lokalne samouprave

U **Osječko-baranjskoj županiji** planirano je cjelovito rješavanje minskog problema općina Draž (površine 510.416 m<sup>2</sup>), Vuka (površine 229.410 m<sup>2</sup>), Šodolovci (površine 1.132.213 m<sup>2</sup>) i Vladislavci (površine 3.926 m<sup>2</sup>). U razdoblju do 31. prosinca 2016., a nakon potpisa ugovora u kolovozu, započela je realizacija poslova razminiranja inundacijskog pojasa rijeke Drave uz granicu s Mađarskom, 2 projekta površine 1.456.319 m<sup>2</sup>, koji između ostalog, obuhvaćaju i cjelokupni minski sumnjiv prostor Općine Draž (jedan projekt je završen u cijelosti i izvršena je geodetska izmjera – 510.416 m<sup>2</sup>, dok je na drugom projektu ostalo za odraditi 3.400 m<sup>2</sup>).

Dio minski sumnjivih površina Općine Šodolovci obuhvaćen je prethodno izrađenim idejnim planom razminiranja poljoprivrednih površina Osječko-baranjske županije za koje je ugovor sklopljen 28. rujna 2016. godine te je početkom prosinca dostavljen izvedbeni plan na ocjenu u Hrvatski centar za razminiranje, a dio površina zajedno s cjelokupnim MSP-om Općine Vladislavci, Idejnim planom razminiranja po kojem su poslovi razminiranja završeni. Također, završeni su i poslovi razminiranja po Idejnom planu razminiranja cjelokupnog MSP-a Općine Vuka.

U **Sisačko-moslavačkoj županiji** planirano je cjelovito rješavanje minskog problema Općine Gvozd (površine 124.578 m<sup>2</sup>). U razdoblju do 31. prosinca 2016. započeli su poslovi razminiranja koji obuhvaćaju dijelom MSP koje se nalazi na prostoru naselja Bović dok je preostali dio MSP-a sastavni dio idejnog plana razminiranja poljoprivrednih površina Sisačko-moslavačke županije na kojima su izvoditelji uvedeni u posao sredinom listopada (mirovanje zbog vremenskih uvjeta). Izvođenje poslova razminiranja površina uz naselje Bobovac u Općini Sunja (površine 86.020 m<sup>2</sup>) koje je započelo u studenom je završeno i dostavljen je zahtjev za završnu kontrolu kvalitete.

U **Karlovačkoj županiji** planirano je cjelovito rješavanje minskog problema Općine Vojnić (površine 25.056 m<sup>2</sup>) i Općine Lasinja površine (81.455 m<sup>2</sup>). MSP Općine Vojnić završeno je i bilo je obuhvaćeno idejnim projektom pretraživanja i razminiranja poljoprivrednih površina Karlovačke županije. Za područje Općine Lasinja izrađen je idejni plan razminiranja koji je obuhvaćao cjelokupni MSP. Poslovi su izvršeni, ali se tijekom izvršenja poslova razminiranja došlo do saznanja o dodatnoj minskoj zagađenosti te je u listopadu potpisan ugovor o razminiranju dodatnih 3.597 m<sup>2</sup>, poslovi su završeni te je zaprimljen zahtjev za završnu kontrolu kvalitete.

U **Zadarskoj županiji** do 31. prosinca 2016. počeli su radovi razminiranja u svim jedinicama lokalne samouprave za koje je predviđeno cjelovito rješavanje minskog problema. Na području općina Gračac i Novigrad završeni su poslovi razminiranja cjelokupnog MSP-a, odnosno područja odašiljača Čelavac u Parku prirode Velebit (površine 61.770 m<sup>2</sup>) te naselja Novigrad, Pedići i Paljuv (površine 1.440.702 m<sup>2</sup>). Preostali MSP Općine Novigrad isključen je iz minski sumnjivog po izvršenju poslova tehničkog izvida u I. tromjesečju. Do 31. prosinca 2016. godine razminiran je dio minski sumnjivog područja Općine Sukošan, površine 86.389

m<sup>2</sup>, a kako bi se ostvarilo cjelovito razminiranje Općine Sukošan preostaje dodatno razminiranje površine u iznosu od 31.704 m<sup>2</sup> područja koje je uključeno u minski sumnjivo u svibnju 2016. godine, a za koje je ugovor o izvođenju poslova razminiranja potpisan krajem studenog.

Na području Općine Zemunik Donji u razdoblju do kraja prosinca 2016. godine izvršeno je razminiranje na površini od 280.196 m<sup>2</sup>, a za preostali dio MSP-a projektiranih idejnim planom razminiranja poljoprivrednih površina Zadarske županije potpisan je ugovor o izvođenju poslova 19. rujna 2016. godine, poslovi su započeli (realizirano 44.909 m<sup>2</sup>). Za područja uz naselje Zemunik Gornji (veličine 353.769 m<sup>2</sup>) ugovor je potpisan u studenom i poslovi su započeli (realizirano 69.100 m<sup>2</sup>).

Završeni su i poslovi na području Općine Posedarje, površine uz naselja Slivnica i Islam Latinski, veličine 668.188 m<sup>2</sup>, a preostali za MSP koji je također projektiran idejnim planom razminiranja poljoprivrednih površina Zadarske županije, poslovi su u tijeku.

Na području Općine Škabrnja razminirano je 1.031 m<sup>2</sup> te su u cilju cjelovitog uklanjanja minske opasnosti u studenom ugovoreni poslovi razminiranja na površini od 31.704 m<sup>2</sup> novoutvrđenog minske sumnjivog područja iz travnja 2016. godine. Također, u studenom su potpisani i ugovori za izvođenje poslova razminiranja na području Zadarske županije ukupne površine 908.946 m<sup>2</sup>, na području Grada Obrovca i Grada Benkovca, te Općina Stankovci, Škabrnja i Zemunik Donji.

Poslovi razminiranja cjelokupnog minske sumnjivog područja Grada Sinja na području naselja Brnaze (površine 67.094 m<sup>2</sup>) i Općine Muć na području naselja Gornji Muć i Radunić (površine 765.744 m<sup>2</sup>) u **Splitsko-dalmatinskoj županiji** završeni su u veljači, odnosno rujnu 2016. godine. Tijekom obavljanja radova razminiranja na oba područja, ustanovljena je zagađenost neeksplozivnim ubojnim sredstvima tipa KB-1 izvan granica planiranih površina te je dodatno razminirano 17.600 m<sup>2</sup> u Općini Muć i 16.769 m<sup>2</sup> u Gradu Sinju. U travnju 2016. godine u Gradu Sinju uključena je u minski sumnjivu površina od 272.858 m<sup>2</sup> uz bivšu vojarnu Kukuzovac i izvršenje dijela poslova razminiranja predviđeno je za IV. tromjesečje 2016. godine, dok se ostatak planira za 2017. godinu.

Razminiranje poljoprivrednih površina na području Općine Hrvace (površine 1.003.607 m<sup>2</sup>), za koji je ugovor potpisan krajem rujna, očekuje se čim to dopuste vremenski uvjeti.

Sukladno četiri idejna plana razminiranja koji obuhvaćaju cjelokupno minski sumnjivo područje Grada Šibenika (ukupne površine 390.854 m<sup>2</sup>) u **Šibensko-kninskoj županiji** u tijeku su poslovi razminiranja. Do kraja prosinca izvršeno je 48,7% ugovorenih poslova. Razminiranje poljoprivrednih površina na području gradova Vodica, Skradina i Drniša trebalo bi započeti čim to dopuste vremenski uvjeti i kapaciteti tvrtki, a sukladno potpisanom ugovoru u rujnu. Za 9 idejnih planova na području Županije ukupne veličine 2.135.874 m<sup>2</sup>, za koje je postupak javne nabave počeo u listopadu potpisani su ugovori o izvođenju poslova krajem studenog dok se sama realizacija očekuje u prvom kvartalu 2017. godine.

U **Požeško-slavonskoj županiji** planirano je cjelovito rješavanje minskog problema Grada Lipika (površine 3.324.129 m<sup>2</sup>). Površine su jednim dijelom obuhvaćene idejnim planom razminiranja poljoprivrednih površina Požeško-slavonske županije (površine 3.706.367 m<sup>2</sup>) i idejnim planom razminiranja šireg područja naselja Subocka, Donji Čaglić i Kovačevac (površine 708.537 m<sup>2</sup>) na kojem su radovi u tijeku. Za preostali MSP Grada Lipika, koji nije obuhvaćen navedenim idejnim planovima razminiranja, predviđena je provedba tehničkog izvida. Također, u listopadu je objavljeno javno nadmetanje za dva idejna plana šumskih površina u krajnjem sjeveroistočnom dijelu Pakraca (površine 168.649 m<sup>2</sup>), te sjeveroistočno od Pakraca (površine 169.985 m<sup>2</sup>) na kojima su radovi završeni i u tijeku je geodetska izmjera.

#### *1.1.1.4.4. Nastavljanje sa sustavnim razminiranjem gospodarskih šuma u Ličko-senjskoj, Požeško-slavonskoj i Sisačko-moslavačkoj županiji*

Na području **Ličko-senjske županije** u 2016. godini planirano je razminiranje šumskih površina koje obuhvaćaju odjele od 1a do 13a u Gradu Otočcu, između Male Kapele i Glibidola u sklopu G.J. Lisac-Staparuša u nadležnosti UŠP Gospić, površine 1.396.584 m<sup>2</sup>. Radovi su započeli u listopadu, a njihova **realizacija iznosi 91,4%**.

Na području **Požeško-slavonske županije** planirano je razminiranje sljedećih gospodarskih šuma:

- šumske površine unutar odjela 131, 132, 136, 138, 141, 145, 146, 147 i 149 u G.J. Sjeverni Psunj-Javorovica u Gradu Pakracu u nadležnosti UŠP Bjelovar, ukupne površine 571.308 m<sup>2</sup>; na navedenom području **izvršeni su poslovi razminiranja,**
- područje Slavonski planinarski put, dionica Velika Poljana-Brezovo Polje u Gradu Pakracu, unutar G.J. Sjeverni Psunj-Javorovica (UŠP Bjelovar), G.J. Rogoljica (UŠP Bjelovar) i unutar G.J. Zapadni Psunj (UŠP Nova Gradiška), ukupne površine 474.854 m<sup>2</sup>; na navedenom području **izvršeni su poslovi razminiranja,**
- područje G.J. Zapadni Psunj u Gradu Pakracu, površine 181.561 m<sup>2</sup>, kao nastavak na planirano razminiranje šumskih površina na području Općine Okučani; na navedenom području **izvršeni su poslovi razminiranja.**

Na području **Sisačko-moslavačke županije** planirano je:

- nastavak razminiranja područja Kotar šume u Gradu Petrinji u nadležnosti UŠP Sisak, ukupne površine 1.222.648 m<sup>2</sup>; u razdoblju od 1. siječnja do 31. prosinca 2016. izrađena su četiri idejna plana razminiranja ukupne površine 940.523 m<sup>2</sup>. Izvršeni su poslovi razminiranja na 923.773 m<sup>2</sup>, a za idejni plan veličine od 16.450 m<sup>2</sup> čeka se suglasnost donatora te 2017. godini očekujemo realizaciju istog.
- razminiranje površina u nadležnosti UŠP Nova Gradiška unutar odjela 2, 7, 8, 9, 10, 11, 12 i 13 u G.J. Grede-Kamare u Općini Jasenovac, površine 667.389 m<sup>2</sup>; na navedenom području **izvršeni su poslovi razminiranja.**

## 1.2. Održavanje i unapređivanje sustava obilježnosti cjelokupnog MSP-a i područja zagađenog isključivo neeksplozivnim ubojnim sredstvima

Usporedo s provedbom općeg i tehničkog izvida i poslova razminiranja u 2016. godini, jedna od težišnih aktivnosti Hrvatskog centra za razminiranje bila je provedba i kontrola obilježnosti i prema potrebi, dodatno obilježavanje minski sumnjivog područja i područja zagađenog isključivo NUS-om radi stvaranja jasne granice između sigurne i minski sumnjive površine ili površine zagađene isključivo NUS-om.

Informacije o položaju oznaka o opasnostima od mina i mogućem pronalasku NUS-a su jedan od temeljnih elemenata informacijskog sustava koji je dostupan svim građanima Republike Hrvatske i gostima koji dolaze u našu zemlju putem Interneta kroz *MISportal* na kojem se stanje miniranosti, zagađenosti isključivo NUS-om i obilježnosti MSP-a, tjedno ažurira. Zemljovidi miniranosti i zagađenosti isključivo NUS-om s podacima o postavljenim oznakama upozorenja su se i u 2016. godini dostavljali tijelima državne uprave, jedinicama lokalne i područne (regionalne) samouprave, policijskim upravama te drugim fizičkim i pravnim osobama na zahtjev.

Na dan 1. siječnja 2016. godine MSP Republike Hrvatske bio je obilježen s 13.724 oznake koje ukazuju na minsku opasnost i moguć pronalazak neeksplozivnih ubojnih sredstava te se prostirao unutar 69 gradova i općina u 9 županija.

**Dana 31. prosinca 2016. godine MSP Republike Hrvatske bio je obilježen s 14.088 oznaka koje ukazuju na minsku opasnost i moguć pronalazak neeksplozivnih ubojnih sredstava i prostirao se unutar 65 gradova i općina u 9 županija.**

## 1.3. Koordiniranje aktivnosti edukacije o opasnostima od mina i pomoći žrtvama mina

Hrvatski centar za razminiranje, u suradnji s tijelima državne uprave, jedinicama lokalne i područne (regionalne) samouprave, civilnog sektora i lokalnim stanovništvom, kontinuirano je tijekom 2016. godine provodio informiranje i edukaciju o opasnostima od MES-a, NUS-a i njihovih dijelova. Ukupno je planirano 66 aktivnosti edukacije i informiranja stanovništva i ciljanih skupina o minskoj opasnosti u 2016. godini.

### 1.3.1. Edukacija o opasnostima od mina

U razdoblju od 1. siječnja do 31. prosinca 2016. godine kroz 77 aktivnosti informirano i educirano je 21.620 osoba o opasnostima od MES-a, NUS-a i njihovih dijelova. Informiranje i edukacije su održane u 13 županija i Gradu Zagrebu, u 50 gradova/općina (građani, učenici, planinari, članovi Hrvatskog lovačkog saveza, Hrvatskih šuma, HEP-a, Gorske službe spašavanja, poljoprivrednici, izviđači-volonteri, i drugi).



Također, održan su i koordinativni sastanci, dana 18. ožujka i 20. prosinca u Uredu za razminiranje sa svim subjektima koji sudjeluju u edukaciji o minskoj opasnosti.

Edukacije su najvećim dijelom pratile idejne planove razminiranja na području minski zagađenih županija u skladu s Godišnjim planom razminiranja za 2016. godinu.

Sva informiranja i edukacije o opasnostima od MES-a i NUS-a su popraćena javnim i lokalnim medijima, a Hrvatski centar za razminiranje je na svom web portalu redovito i ažurno objavljivao informacije o provedenim aktivnostima.

RB.	Edukacija o opasnostima od mina	Planirane edukacije	Izvršene edukacije	Realizirano u 2016. godini %
1.	Godišnji plan protuminskog djelovanja	30	29	96,67
2.	Na poziv	20	27	135,00
3.	Prema ciljanim skupinama	15	20	133,33
4.	Stručna radionica	1	1	100,00
<b>UKUPNO:</b>		66	77	116,67

**Tablica broj IV.1.12. Izvršenje edukacija o opasnosti od mina u 2015. godini**

Najveći broj informiranja i edukacija stanovništva o opasnostima od MES-a i NUS-a je obavljen u suradnji s Ministarstvom unutarnjih poslova i nadležnim policijskim upravama u kampanji Ministarstva unutarnjih poslova RH „Manje oružja, manje tragedije“ (66 edukacija na kojima je sudjelovalo 14.370 osoba).

Suradnja je također ostvarena s Ministarstvom zdravstva, Hrvatskim lovačkim savezom, Hrvatskim Crvenim križem, Hrvatskom elektroprivredom, Lions clubom Beli Manastir, Invalidskim odbojkaškim klubom Zagreb, županijskim, gradskim i općinskim upravama i ostalim nevladinim organizacijama i udrugama.

Posebno valja istaknuti edukaciju koju je provodila Udruga za podršku i poticanje zajedništva Hrvatska pomaže, koja je nastavila i u 2016. godini organizirati i provoditi edukacije ciljanih skupina o minskoj opasnosti. U suradnji s Ministarstvom hrvatskih branitelja, a povodom javnog natječaja Udruga je u okviru projekta „Psihološko i socijalno osnaživanje hrvatskih branitelja, hrvatskih branitelja s invaliditetom, hrvatskih ratnih vojnih invalida, stradalnika i članova obitelji smrtno stradaloga, zatočenoga ili nestaloga hrvatskog branitelja iz Domovinskog rata“, organizirala za dvadesetak članova Udruge specijalne jedinice policije „OSA“ edukaciju o minskoj opasnosti u Daruvaru. Ova Edukacija bila je prvi dio osposobljavanja predavača o minskoj opasnosti koji će, nakon završnog dijela educiranja, biti osposobljeni za prenošenje znanja i iskustva o minskoj opasnosti raznim ciljanim skupinama u Republici Hrvatskoj. Drugi, završni dio educiranja pripadnika „OSA“-e održan je u Lipiku. Nakon toga educirani članovi Udruge „OSA“ održali su nekoliko edukacija u Sisačko-moslavačkoj županiji za članove lovačkih društava. Uz spomenute edukacije Udruga Hrvatska pomaže održala je niz edukacija u suradnji s Hrvatskim lovačkim savezom u Dardi, Slatini,

Brezovici, Osijeku. Za djelatnike HEP-DOS-a održane su edukacije u Gospiću, Osijeku, Splitu i u Sisku. Udruga je u dogovoru s pojedinim osnovnim školama održala edukacije u Skradniku, Josipdolu i Oštarijama. U travnju je Udruga aktivno sudjelovala u edukacijama održanim povodom Međunarodnog dana svjesnosti o opasnostima od mina i pomoći u protuminskom djelovanju. Tijekom 2016. godine Udruga Hrvatska pomaže organizirala je i provela 22 edukacije o minskoj opasnosti raznim ciljanim skupinama.

U 2016. godini policijski službenici Ravnateljstva policije su samostalno izvršili još 321 edukaciju na kojima je prisustvovalo 10.912 osoba, od kojih većinom djece. U 2016. godini policijski službenici Ravnateljstva policije izvršili su 4,9% više edukacija nego u 2015. godini.

Također, stručna radionica za osposobljavanje djelatnika Hrvatskog centra za razminiranje koji obavljaju edukaciju i informiranje stanovništva o opasnostima od MES-a, NUS-a i njihovih dijelova, u skladu sa Zakonom o protuminskom djelovanju (članci 93. i 94.), održana je 22.12.2016. godine.

Sukladno Strateškom planu Ministarstva unutarnjih poslova RH za 2016.-2018., u 2016. godini održane su dvije Koordinacije vladinih tijela i nevladinih udruga koje u svom radu uključuju aktivnosti vezane uz edukaciju o minskoj opasnosti.

### 1.3.2. Žrtve mina

U 2016. godini dogodilo se pet minskih incidenata u kojima je stradalo sedam osoba od kojih tri smrtno i četiri sa lakim tjelesnim ozljedama. Šest stradalih su pirotehničari, a jedna stradala osoba je pomoćni djelatnik u razminiranju. U 2016. godini nije bilo minskih nesreća.

Broj incidenata i nesreća	Laka tjelesna ozljeda	Smrtno	Teška tjelesna ozljeda	Ukupno
5	4	3	0	7

Tablica IV.1.13. Broj minskih incidenata i stradalih u 2016. godini

Dana 24.1.2016. godine prilikom obavljanja poslova razminiranja na projektu razminiranja „Područje oko naselja Lađevci, Čista Mala i Dragišić“, oznake projekta: PR-ŠKVOD-075-09-15, tlocrtne površine: 670.758 m<sup>2</sup> u Šibensko–kninskoj županiji dogodio se minski incident u kojem je pomoćni djelatnik tvrtke „DIZ-EKO“ d.o.o Božo Bačić zadobio lake tjelesne ozljede.

Dana 15.4.2016. prilikom obavljanja poslova razminiranja na projektu razminiranja i pretraživanja „Poljoprivredne površine u naseljima Lički Ribnik, Oranice, Novo Selo Bilajsko i Divoselo“, oznake projekta PPR-LSGOS-017-02-15, na području Ličkog Ribnika u gradu Gospiću u Ličko-senjskoj županiji, dogodio se minski incident u kojem su stradala tri

pirotehničara tvrtke BIOS-F d.o.o. Smrtno je stradao pirotehničar Dražen Aleksić, dok su Ivan Šolić i Antonio Cindrić zadobili lake tjelesne ozljede

Dana 9.6.2016. prilikom obavljanja poslova razminiranja na projektu razminiranja „Površine na području Abdića brdo i Gola Plješevica u Općini Plitvička Jezera“, u Ličko-senjskoj županiji, oznake projekta PR-LSPJE-109-11-15, dogodio se minski incident u kojem je pirotehničar Vladimir Šebeković zadobio lake tjelesne ozljede.

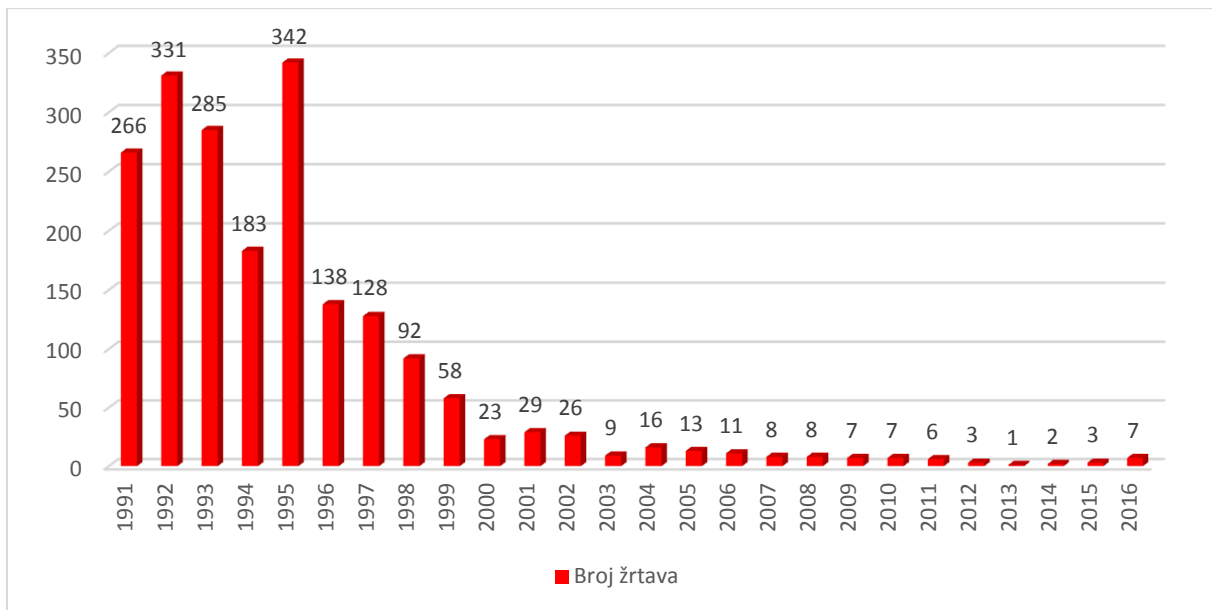
Dana 05.10.2016. godine prilikom obavljanja poslova razminiranja na projektu „Prosjeke, putevi i šumske površine na području Bobara i Ivanovca“ oznake projekta PR-BPOKU-001-01-16, u Brodsko posavskoj županiji u Općini Okučani dogodio se minski incident u kojem je smrtno stradao pirotehničar tvrtke Mungos razminiranje d.o.o. Vilson Kulaš.

Dana 19.12.2016. godine prilikom obavljanja poslova razminiranja na projektu „Područje naselja Zemunik Gornji“, oznake projekta: PR-ZDZDO-053-07-16, u Zadarskoj županiji, općini Zemunik Gornji dogodio se minski incident u kojem je smrtno stradao pirotehničar tvrtke „Istraživač Benz“ d.o.o. Nuštar, Antun Alošinac.

Mjesec	Županija	Grad/Općina	Tip MES-a	Spol	Status	Stupanj stradavanja
Siječanj	ŠKŽ	Vodice	PROM-1	Muško	Pomoćni djelatnik	Laka tjelesna ozljeda
Travanj	LSŽ	Gospić	PROM-1	Muško	Pirotehničar	Laka tjelesna ozljeda
Travanj	LSŽ	Gospić	PROM-1	Muško	Pirotehničar	Laka tjelesna ozljeda
Travanj	LSŽ	Gospić	PROM-1	Muško	Pirotehničar	Smrtno
Lipanj	LSŽ	Plitvička jezera	PMA-3	Muško	Pirotehničar	Laka tjelesna ozljeda
Listopad	BPŽ	Okučani	PROM-1	Muško	Pirotehničar	Smrtno
Prosinac	ZAŽ	Zemunik Donji	PROM-1	Muško	Pirotehničar	Smrtno

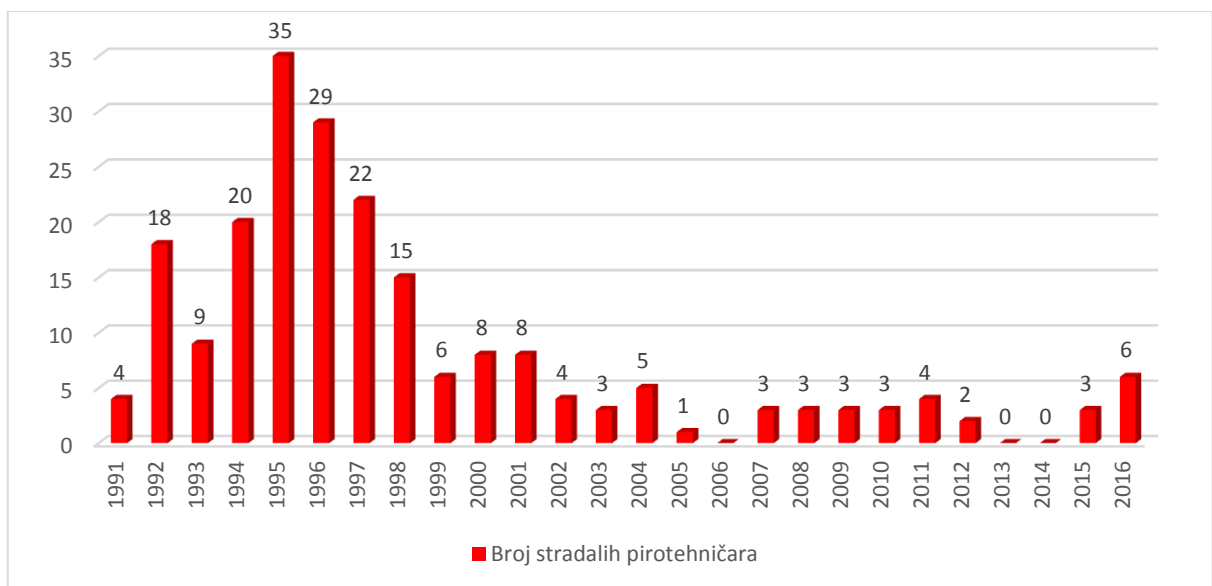
**Tablica IV.1.14. Detalji stradavanja**

Od završetka Domovinskog rata, odnosno od 1.1.1996. godine do 31.12.2016. godine dogodilo se 423 incidenata i nesreća u kojima je ukupno stradalo 595 osoba. Smrtno je stradalo 203 osobe, teške tjelesne ozljede zadobilo je 271 osoba dok ih je 120 zadobilo lake tjelesne ozljede.



**Graf broj IV.1.10. Broj žrtava mina u razdoblju 1991.-2016. godina**

Ukupno je u Republici Hrvatskoj od 1991. godine do 31. prosinca 2016. godine u 1.372 minska incidenta i nesreća stradalo 2.002 osobe od čega 518 osoba smrtno.



**Graf IV.1.11. Broj stradalih pirotehničara po godinama**

#### 1.4. Promoviranje hrvatskog sustava protuminskog djelovanja međunarodnoj zajednici

Hrvatski centar za razminiranje i ostali dionici sustava protuminskog djelovanja su, s ciljem promocije hrvatskog sustava protuminskog djelovanja međunarodnoj zajednici, provodili brojne aktivnosti prema međunarodnoj protuminskoj zajednici, diplomatskim predstavništvima u Republici Hrvatskoj i predstavnicima donatorskih zemalja:

- od 15.-19. veljače – sudjelovanje na sastanku direktora centara za razminiranje i UN savjetnika u UN-u Ženeva,
- 23. ožujka – posjet vojnog izaslanika obrane SR Njemačke,
- od 26. do 29. travnja 2016. godine održan je u Biogradu 13. međunarodni simpozij i sajam opreme „Protuminsko djelovanje 2016.“,
- od 10. do 13. svibnja sudjelovanje na Forumu stručnjaka vezanom uz Globalnu inicijativu za razminiranje Kolumbije, organiziranom od strane Državnog tajništva Sjedinjenih Američkih Država, Veleposlanstva SAD-a u Kolumbiji, Veleposlanstva Kraljevine Norveške, Ministarstva vanjskih poslova Kolumbije, Kolumbijske organizacije za protuminsko djelovanje (DAICMA) i Međunarodnog centra za humanitarno razminiranje iz Ženeve (GICHD) u Bogoti, Kolumbija,
- od 16. do 19. svibnja posjet Iranu u sklopu političkog i gospodarskog izaslanstva u organizaciji Hrvatske gospodarske komore (HGK),
- 7. lipnja 2016. posjet Veleposlanice SAD-a u Republici Hrvatskoj Hrvatskom centru za razminiranje,
- 20. lipnja 2016. posjet slovenske delegacija Hrvatskom centru za razminiranje u kojoj su bili opunomoćeni ministar veleposlanstva Republike Slovenije u Zagrebu i direktor ITF-a; na sastanku je gostima prezentiran sustav protuminskog djelovanja u RH te se razgovaralo o mogućnostima suradnje na projektima u trećim zemljama, te o budućnosti SEEMACC-a,
- 12. srpnja 2016. sudjelovanje na sastanku s delegacijom Ministarstva vanjskih poslova SAD-a,
- 14. srpnja 2016. održan je sastanak s Veleposlanicom Kraljevine Norveške,
- 21. rujna 2016. godine održan je sastanak u Oslu u sjedištu NPA u vezi moguće suradnje na programu razminiranja Kolumbije. Sastanku su prisustvovali predstavnici Hrvatskog centra za razminiranje i HCR-CTRO d.o.o., a Norvešku narodnu pomoć je predstavljao voditelj operacija humanitarnog razminiranja. Održan je i sastanak s Veleposlanikom RH u Norveškoj,
- 7. listopada 2016. godine održan je sastanak sa zamjenicom ministra vanjskih i europskih poslova u vezi suradnje Hrvatskog centra za razminiranje i MVEP-a na projektima razvojne suradnje i humanitarne pomoći zemljama s minskim problemom te je slijedom zaključaka tog sastanka 18. listopada održan sastanak s načelnikom Uprave za izvaneuropske poslove, na kojem se razgovaralo o mogućnosti pružanja pomoći u edukaciji iračke vojske za EOD u Iraku i realizaciji projekata u Kolumbiji i Jordanu koji su dostavljeni MVEP-u od strane HCR-CTRO d.o.o.,
- u sjedištu RACVIAC-a – Središta za sigurnosnu suradnju, u Rakitju pokraj Zagreba, 15. i 16. studenoga 2016. održan je 6. međunarodni stručni skup posvećen problematici kazetnog streljiva,
- od 14. do 18. studenog 2016. godine - Hrvatski centar za razminiranje ugostio je predstavnike Sveučilišta James Madison iz SAD-a koji su došli u svrhu koordiniranja aktivnosti i planova u svezi organizacije radionice za viši menadžment u razminiranju, a koja će se održati u ožujku 2017. godine u Biogradu,

- od 28. studenog do 2. prosinca 2016. godine u Santiagu, glavnom gradu Republike Čile, održan je 15. sastanak država stranaka Ottawske konvencije. Delegacija Ureda za razminiranje i Hrvatskog centra za razminiranje aktivno je sudjelovala u raspravama o svim ključnim tematskim područjima te je za svaku točku dala izjavu o stanju i napretku aktivnosti protuminskog djelovanja u RH. Hrvatska delegacija je aktivno sudjelovala na sastancima zemalja članica EU oko zauzimanja zajedničkog stava oko važnih pitanja kojima se bavi Konvencija,
- u okviru 15. sastanka država stranaka Ottawske Konvencije 1. prosinca 2016. godine Ured za razminiranje i Hrvatski centar za razminiranje zajedno su održali izuzetno dobro posjećenu i ocijenjenu prezentaciju stanja u hrvatskom protuminskom sustavu (organizirale Švicarska i Nizozemska) na kojem se otvoreno razgovaralo o svim izazovima s kojima se suočavaju države s minskim problemom. S obzirom na uspjeh ovog pilot-projekta, koji je čast imala inaugurirati baš RH, što je posebno priznanje, odlučeno je da će se nastaviti razvijati ovaj format s drugim državama potpisnicama Konvencije.

Uz navedene aktivnosti stručnjaci Hrvatskog centra za razminiranje su sudjelovali kao predavači i instruktori u projektima obuke stranih stručnjaka za uništavanje eksplozivnih ostataka, nadzor i kontrolu kvalitete poslova razminiranja te o edukaciji o opasnostima od eksplozivnih ostataka rata koje je provodio HCR-CTRO d.o.o.

## **1.5. Usvajanje pripadajućih podzakonskih akata sukladno Zakonu o protuminskom djelovanju**

Dana 13. listopada 2015. godine u Narodnim novinama, broj 110/15, objavljen je Zakon o protuminskom djelovanju koji je stupio na snagu 21. listopada 2015. godine. Danom stupanja na snagu Zakona o protuminskom djelovanju prestao je važiti Zakon o humanitarnom razminiranju (Narodne novine, br. 153/05, 63/07 i 152/08).

Sukladno članku 143. Zakona o protuminskom djelovanju u tijeku 2016. godine radilo se na izradi podzakonskih akata.

Nositelji izrade podzakonskih akata su Ministarstvo unutarnjih poslova i Ministarstvo obrane.

Dana 13. svibnja 2016. godine u Narodnim novinama, broj 45/16, objavljen je Pravilnik o načinu obavljanja poslova razminiranja, kontrole kvalitete, općeg i tehničkog izvida i obilježavanja minski sumnjivog područja koji je stupio na snagu 21. svibnja 2016. godine.

Dana 21. lipnja 2016. godine u Narodnim novinama, broj 57/16, objavljen je Pravilnik o osobnoj nadzornoj knjižici, iskaznici protuminskog djelovanja i vođenju upisnika koji je stupio na snagu 29. lipnja 2016. godine.

## 1.6. Pružanje tehničke pomoći u projektima koji će se financirati sredstvima Europske unije iz financijske perspektive 2014.-2020.

Poslovi humanitarnog razminiranja su utvrđeni kao neposredno prihvatljivi unutar Programa ruralnog razvoja, Mjere M05, unutar Podmjere 5.2. koja definira potpore za ulaganje u obnovu poljoprivrednog zemljišta i proizvodnog potencijala narušenog elementarnim nepogodama, nepovoljnim klimatskim prilikama i katastrofalnim događajima i unutar Operativnog programa „Konkurentnost i kohezija“, Prioritetne osi 6, Specifičnog cilja 6iii3 koji se odnosi na razminiranje, obnovu i zaštitu šuma i šumskog zemljišta u zaštićenim i Natura 2000 područjima.

U Programu ruralnog razvoja, unutar Mjere M05. „Obnavljanje poljoprivrednog proizvodnog potencijala narušenog elementarnim nepogodama i katastrofalnim događajima, te uvođenje odgovarajućih preventivnih aktivnosti“, utvrđena je Podmjera 5.2. „Potpora za ulaganje u obnovu poljoprivrednog zemljišta i proizvodnog potencijala narušenog elementarnim nepogodama, nepovoljnim klimatskim prilikama i katastrofalnim događajima“, a u okviru podmjere **5.2. Tip operacije 5.2.2. „Razminiranje poljoprivrednog zemljišta“**.

U 2016. godini završeni su poslovi razminiranja poljoprivrednih površina koji su započeli u 2015. godini (I. faza).

EUROPSKI POLJOPRIVREDNI FOND ZA RURALNI RAZVOJ MJERA 5.2.2. RAZMINIRANJE POLJOPRIVREDNOG ZEMLJIŠTA I. FAZA					
Rb	Županija	Ugovorena površina m <sup>2</sup>	Realizirana površina u 2015. godini	Realizirana površina u 2016. godini	Završeni poslovi (%)
1	Karlovačka (1)	3.756.603	1.989.558	1.757.874	99,76
2	Ličko-senjska (3)	6.819.070	0	6.819.070	100,00
3	Sisačko-moslavačka (4)	13.425.522	11.063.148	2.304.938	99,57
Ukupno:		24.001.195	13.052.706	10.881.882	99,71

Tablica IV.1.15. Prikaz ugovorenih poslova u 2015. godini čije je izvršenje nastavljeno u 2016. godini

Dana 4. svibnja objavljen je II. natječaj APPRRR-a u vrijednosti 210.000.000,00 kn za razminiranje dodatnih 25,1 km<sup>2</sup> poljoprivrednih površina na području Ličko-senjske, Osječko-baranjske, Požeško-slavonske, Sisačko-moslavačke, Splitsko-dalmatinske, Šibensko-kninske i Zadarske županije. Natječaj je bio otvoren do 3. lipnja 2016. godine.

Novi natječaj i aktivnosti razminiranja objavljene su sukladno Izmjenama i dopunama Pravilnika o dodjeli potpore za razminirane poljoprivrednog zemljišta iz Programa ruralnog razvoja Republike Hrvatske za razdoblje 2014. – 2020., a koji je usklađen sa Zakonom o protuminskog djelovanju. Izmjene i dopune Pravilnika (Narodne novine, br. 31/26) stupile su na snagu 15. travnja 2016. godine.

Sve županije kao korisnici, predale su svoje zahtjeve APPRRR-u u roku predviđenom natječajem, te su do 21. lipnja 2016. godine, također sve županije, kao javni naručitelji,

pokrenule postupke javne nabave radi ustupanja poslova razminiranja. Do 31. prosinca 2016. godine ugovoreno je svih 17 projekata, u Ličko-senjskoj (6), Osječko-baranjskoj (1), Požeško-slavonskoj (1), Splitsko-dalmatinskoj (1), Sisačko-moslavačkoj (6), Šibensko-kninskoj (1) i Zadarskoj (1)). Ukupna vrijednost ugovorenih poslova iznosi 207.179.774,40 kn s PDV-om. U navedenim javnim nadmetanjima, Požeško-slavonska županija (jedan projekt) i Ličko-senjska županija (2 projekta) donijele su odluke o poništenju postupaka javne nabave iz razloga što nije dostavljena niti jedna prikladna ponuda, te su postupci javne nabave ponovljeni. Otvaranje ponuda, po ponovljenom nadmetanju je obavljeno te su ugovori o razminiranju potpisani krajem 2016. godine.

Do 31. prosinca 2016. godine u posao su uvedeni izvođači na 4 projekta u Sisačko-moslavačkoj županiji i na projektu u Zadarskoj županiji, poslovi su u tijeku. Uvođenje u posao na ostalim projektima očekuje se čim to dopuste vremenski uvjeti i kapaciteti tvrtki.

EUROPSKI POLJOPRIVREDNI FOND ZA RURALNI RAZVOJ MJERA 5.2.2. RAZMINIRANJE POLJOPRIVREDNOG ZEMLJIŠTA II. FAZA							
R B	Županija	Naziv	Oznaka	Ugovorena površina m <sup>2</sup>	Realizirana površina u 2016. godini	Površina za realizaciju u 2017. godini	Završeni poslovi (%)
1	LSŽ	Poljoprivredne površine u naselju Agabe i Čanak	PR-LSPJE-120-12-15	2.074.952			0,00
2		Poljoprivredne površine na području Tromede i Bliznice te u naselju Jurkovići	PR-LSGOS-121-12-15	1.739.115			0,00
3		Poljoprivredne površine u naselju Donji Vaganac	PR-LSPJE-122-12-15	1.159.200			0,00
4		Poljoprivredne površine na području Obljajac te u naseljima Novoselija i Veljun	PR-LSGOS-119-12-15	607.169			0,00
5		Poljoprivredne površine u naseljima Barlete i Bilaj	PR-LSGOS-117-12-15	1.532.605			0,00
6		Poljoprivredne površine između naselja Lički Ribnik i Ornice	PR-LSGOS-118-12-15	4.140.424			0,00
7	OBŽ	Preostale poljoprivredne površine na području Osječko-baranjske županije, 1. dio	PR-OBŠOD-128-12-15	912.748			0,00
8	PSŽ	Poljoprivredne površine Požeško-slavonske županije	PR-PSPAK-129-12-15	3.706.367			0,00
9	SDŽ	Poljoprivredne površine na području općine Hrvace	PR-SDHRV-115-11-15	1.003.607			0,00
10	SMŽ	Poljoprivredne površine na području naselja Madžari	PR-SMSUNJ-132-12-15	125.571			0,00
11		Poljoprivredne površine na području Grada Glina i Općine Gvozd	PR-SMGLI-127-12-15	2.077.944	1.670.883	407.061	80,41
12		Poljoprivredne površine na području naselja Gora	PR-SMPET-131-12-15	402.627			0,00
13		Poljoprivredne površine uz naselje Kričke u Gradu Novska	PR-SMNOV-130-12-15	759.286	479.936	279.350	63,21
14		Poljoprivredne površine sjeverno od naselja Košutarice	PR-SMJAS-111-11-15	256.648	15.241	241.407	5,94
15		Poljoprivredne površine na području naselja Novoselci i Bobovac	PR-SMSUNJ-113-11-15	3.179.046	2.641.952	537.094	83,11
16	ŠKŽ	Poljoprivredne površine na području gradova Vodice, Skradina i Drniša te Općine Promina	PR-ŠKDRN-116-11-15	669.797			0,00
17	ZAŽ	Poljoprivredne površine u Zadarskoj županiji	PR-ZDZDO-112-11-15	715.034	44.909	670.125	6,28
Ukupno:				25.062.140	4.852.921	20.209.219	19,36

Tablica IV.1.16. Prikaz ugovorenih poslova (Tip Operacije 5.2.2. – II. faza) u 2016. godini čije se izvršenje nastavlja u 2017. godini



U Operativnom programu za konkurentnost i koheziju utvrđen je specifični cilj **6iii3: Razminiranje, obnova i zaštita šuma i šumskog zemljišta u zaštićenim područjima i područjima mreže NATURA 2000.**

Unutar ovog specifičnog cilja moguće je financirati sljedeće aktivnosti iz protuminskog djelovanja: uklanjanje mina i neeksploziranih ubojnih sredstava, uključujući aktivnosti podizanja svijesti o minama, osiguravanje sigurnog kretanja građana uz područja na kojima su prisutne mine ili se sumnja na prisutnost mina te time stvaranje uvjeta za održivo upravljanje tim područjima; aktivnosti podizanja svijesti o bioraznolikosti i važnosti održivog gospodarenja šumama i šumskim zemljištem unutar mreže NATURA 2000 koja su zagađena ili se sumnja na zagađenost minama ili su donedavno bila zagađena minama i stoga se njima nije moglo upravljati.

Sukladno navedenom Hrvatski centar za razminiranje i partneri Hrvatske šume d.o.o. (vodeći partner), Ured za razminiranje, Hrvatske vode, Agencija za regionalni razvoj i JU Park prirode Kopački rit oformili su Projektni tim za pripremu ovog projekta.

Tijekom godine Projektni tim provodio je sljedeće aktivnosti vezane uz pripremu projekata koji se planira financirati sredstvima namijenjenim za ostvarenje specifičnog cilja 6iii3., unutar Prioritetne osi 6.:

- rad s konzultantom, a sukladno ugovoru i ugovornim obvezama o izradi Studije izvodljivosti i Projektne aplikacije za projekt „Razminiranje, obnova i zaštita šuma i šumskog zemljišta u zaštićenim i Natura 2000 područjima u dunavsko-dravskoj regiji – Naturavita“, na izradi prihvatljivih dokumenata. Konzultant je dana 24. lipnja 2016. godine uputio Zahtjev za ocjenu o potrebi procjene utjecaja zahvata na okoliš i Elaborat zaštite okoliša Ministarstvu zaštite okoliša i energetike,
- suradnja s JASPERS-om, čija pozitivna ocjena Studije izvodljivosti i Projektne aplikacije bitno utječe na ishod odobravanja projekta te s predstavnicima Ministarstva zaštite okoliša i energetike, Fonda za zaštitu okoliša, Ministarstva regionalnog razvoja i EU fondova, a sve u cilju kvalitetne pripreme ovog strateškog projekta unutar Prioritetne osi 6.

#### **1.6.1. Provođenje projekata koji se planiraju financirati sredstvima iz programa koji podržavaju ciljeve Europske unije iz financijske perspektive 2014.-2020.**

Okvirni sporazum između Švicarskog saveznog vijeća i Vlade Republike Hrvatske o provedbi **Švicarsko-hrvatskog programa suradnje** na smanjenju ekonomskih i socijalnih nejednakosti unutar proširene Europske unije, a koji će se provoditi u razdoblju od 2016.–2024. godine potpisan je u lipnju 2015. godine. Švicarsko-hrvatski program suradnje poduprijet će aktivnosti koji na direktan način omogućavaju boljitak građana Republike Hrvatske i to kroz osam projekata između kojih je i „Razminiranje i društveno-gospodarske integracije“ koji se sastoji od razminiranja šumskog zemljišta, ali i društveno-gospodarske integracije žrtava

mina. Za navedeni projekt predviđena je ukupna vrijednost od 3,53 milijuna CHF, od čega bi švicarska darovnica iznosila 3 milijuna CHF, a udio državnog proračuna RH 530.000 CHF.

Slijedom sastanaka u Ministarstvu regionalnog razvoja i fondova EU te sastanka s pomoćnikom ministra unutarnjih poslova utvrđeno je da će Hrvatski centar za razminiranje preuzeti ulogu Provedbene agencije za projektne aktivnosti razminiranja, pomoći žrtvama mina, izrade baze žrtava mina i edukacije, a Ured za razminiranje ulogu Posredničkog tijela (aktivnosti izuzev razminiranja prvotno je trebao provoditi Ured za razminiranje).

Tijekom prosinca 2016. godine, MRRFEU je upućena finalna verzija PRO-DOC-a i Projektnog prijedloga, te se po prihvaćanju novih dokumenata očekuje i potpis ugovora u II. tromjesečju 2017. godine što će omogućiti realizaciju poslova razminiranja 1,7 km<sup>2</sup> minskih polja unutar Kotar šume u Sisačko-moslavačkoj županiji i provedbu ostalih projektnih aktivnosti.

Unutar **INTERREG V-A Program prekogranične suradnje Mađarska-Hrvatska 2014.- 2020.** projekt naziva „Uklanjanje eksplozivnih ostataka rata“, uvršten je kao strateški projekt. Vodeći partner je Hrvatski centar za razminiranje, a projektni partneri s mađarske strane su policija pokrajine Baranya te Nacionalni park Drava-Dunav iz Mađarske. Unutar ukupnog proračuna koji iznosi 3.529.399,70 EUR za aktivnosti koje provodi Hrvatski centar za razminiranje odobreno je 1.789.181,74 EUR. Ugovor o sufinanciranju s Upravljačkim tijelom potpisan je 21. srpnja 2016. godine.

Ukupno ugovorena i razminirana površina iznosi 1.456.319 m<sup>2</sup>, a preostala ugovorena površina koja će se razminirati u 2017. godini iznosi 3.400 m<sup>2</sup>. U suradnji s Državnom geodetskom upravom, u sklopu projekta bit će dopunjene i obnovljene i granične oznake između Republike Hrvatske i Mađarske na dijelu sektora D od granične oznake D1 – D211 te od D260 –D417. Sporazumi o suradnji s DGU-om o razmjeni podataka i obnovi graničnih oznaka su potpisani 21. prosinca 2016. godine. U okviru projekta nabavljena su i 2 terenska vozila, te uredska i informatička oprema (ručni GPS uređaj, stroj za kopiranje, prijenosno računalo).

Dana 24. listopada 2016. godine projekt je predstavljen na Konferenciji u Belišću u sklopu obilježavanja Europskog dana suradnje.

### **1.6.2. Pregled realizacije pretpristupnih fondova Europske unije**

Hrvatski centar za razminiranje u 2016. završio je provedbu projekta Program razminiranja u područjima pogođenim poplavom financiranog u okviru programa IPA 2011. Navedeni projekt proveden je kroz dva ugovora. Ugovor 2011-01-36-0101, vrijednosti 767.059 eura, u okviru kojega je razminirano 791.753 m<sup>2</sup> poplavljenih područja u Vukovarsko-srijemskoj županiji uspješno je završen uz iskorištenost 100% sredstava projekta. Ugovor 2011-01-36-0102, vrijednosti 3.992.314 eura, kojim je razminirano 4.268.845 m<sup>2</sup> inundacijskog pojasa rijeke Drave u Osječko-baranjskoj županiji, u cilju obrane pod poplava uspješno je završen uz iskorištenost 99,93 % sredstava projekta.

Planom Hrvatskoga centra za razminiranje za 2016. godinu iz pretpristupnih programa EU – I. komponenta i Prijelaznog instrumenta planirano je pripremanje i realizacija projekata ukupne vrijednosti 1.000.000 eura, od čega je 500.000 eura bilo predviđeno za razminiranje dijela graničnog pojasa Republike Hrvatske s Bosnom i Hercegovinom u Sisačko-moslavačkoj županiji u Općini Dvor u okviru programa IPA 2012 te 500.000 eura za razminiranje dijela graničnog pojasa Republike Hrvatske s Bosnom i Hercegovinom u Ličko-moslavačkoj županiji u Općini Plitvička Jezera u okviru Prijelaznog instrumenta. Za program IPA 2013 – I. komponenta planirana je priprema i realizacija projekta. Planirana financijska sredstva osigurana Državnim proračunom Republike Hrvatske za 2016. u travnju 2016. godine za program IPA 2012 – I. komponenta iznosila su 7.600.000 kuna, za Prijelazni instrument također 7.600.000 kuna i za program IPA 2013 – I. komponenta – 3.800.000 kuna.

Krajem studenoga i početkom prosinca Hrvatski centar za razminiranje potpisao je sa Središnjom agencijom za financiranje i ugovaranje projekata EU-a pet *grant* ugovora za tri projekta iz programa IPA 2012, IPA 2013 i Prijelaznog instrumenta ukupne vrijednosti 10.637.646 eura, u okviru kojih će se razminirati 9,5 km<sup>2</sup> minski sumnjivih površina uz granicu s Bosnom i Hercegovinom na području Sisačko-moslavačke i Ličko-senjske županije te socio-gospodarska infrastruktura u Sisačko-moslavačkoj županiji (sukladno tablici 3.17.)

Program	Naziv projekta (grant ugovor)	Rok izvršenja	Pomoć EU (EUR)	Udio RH (EUR)	POVRŠINA (m <sup>2</sup> )
			(eura)	(eura)	(m <sup>2</sup> )
IPA 2012	Razminiranje područja duž granice sa Bosnom i Hercegovinom u Sisačko-moslavačkoj županiji	23.11.2016. - 23.02.2018.	1.170.000,00	206.471,00	1.367.000
IPA 2012	Razminiranje područja duž granice sa Bosnom i Hercegovinom u Sisačko-moslavačkoj županiji	29.11.2016. - 29.02.2018.	2.711.999,80	478.588,20	2.500.463
IPA 2013	Razminiranje socio-gospodarske infrastrukture u Sisačko-moslavačkoj, Ličko-senjskoj i Zadarskoj županiji (II.dio)	29.11.2016. - 29.02.2018.	1.161.000,00	204.882,00	1.349.000
Transition Facility (Prijelazni instrument)	Razminiranje područja duž granice sa Bosnom i Hercegovinom u Ličko - senjskoj županiji	29.11.2016. - 29.02.2018.	2.075.000,00	366.176,00	2.425.270
Transition Facility (Prijelazni instrument)	Razminiranje područja duž granice sa Bosnom i Hercegovinom u Ličko - senjskoj županiji	09.12.2016. - 09.03.2018.	1.923.999,80	339.529,20	1.873.774
<b>Ukupno:</b>			<b>9.041.999,60</b>	<b>1.595.646,40</b>	<b>9.515.507</b>

**Tablica IV.1.17. Pregled ugovorenih programa iz pretpristupnih fondova u 2016. godini u eurima**

U lipnju 2016. godine poslan je Europskoj komisiji primjerak paketa aktivnosti vidljivosti projekata financiranih iz programa IPA, koji će u 2017. g. biti dopunjen i podacima iz novih ugovora (budući da su novi ugovori potpisani krajem 2016. godine), a po završetku će uslijediti niz aktivnosti u cilju upoznavanja šire javnosti u Republici Hrvatskoj i Europskoj uniji s doprinosom Europske unije razminiranju minski sumnjivih površina u Republici Hrvatskoj kroz pretpristupne programe i Prijelazni instrument.

## 2. Financiranje

U prvom tromjesečju 2016. godine sredstva su bila osigurana temeljem Odluke o privremenom financiranju poslova, funkcija i programa državnih tijela i drugih proračunskih korisnika državnog proračuna Republike Hrvatske u ukupnom iznosu 72.500.000,00 kuna.

Donošenjem Državnog proračuna Republike Hrvatske za 2016. godinu ukupan Izvorni financijski plan Hrvatskog centra za razminiranje (glava u razdjelu 04035) za 2016. godinu iznosio je 238.198.000,00 kuna. Nakon Rebalansa Državnog proračuna za 2016. godinu i Preraspodjela odobrenih od strane ministra financija Tekući financijski plan za 2016. godinu iznosio je 208.731.000,00 kuna.

04035 HCR - IZVRŠENJE FINANCIJSKOG PLANA ZA 2016. GODINU						
Aktivnost Izvor	Opis	Izvorni plan 2016. kn	Tekući plan 2016. kn	IZVRŠENJE		
				31.12.2016. kn	U odnosu na Izvorni plan %	U odnosu na Tekući plan %
1	2	4	8	9	10 (9/4*100)	11 (9/8*100)
<b>040</b>	<b>MINISTARSTVO UNUTARNJIH POSLOVA</b>	<b>238.198.000,00</b>	<b>208.731.000,00</b>	<b>193.430.916,00</b>	<b>81,21</b>	<b>92,67</b>
<b>04035</b>	<b>Hrvatski centar za razminiranje</b>	<b>238.198.000,00</b>	<b>208.731.000,00</b>	<b>193.430.916,00</b>	<b>81,21</b>	<b>92,67</b>
<b>A672007</b>	<b>RAZMINIRANJE</b>	<b>169.780.000,00</b>	<b>162.280.000,00</b>	<b>150.109.326,00</b>	<b>88,41</b>	<b>92,50</b>
11	Opći prihodi i primici	167.280.000,00	159.780.000,00	149.008.394,00	89,08	93,26
52	Ostale pomoći	500.000,00	500.000,00	350.476,00	70,10	70,10
61	Donacije	2.000.000,00	2.000.000,00	750.456,00	37,52	37,52
<b>A672032</b>	<b>ADMINISTRACIJA I UPRAVLJANJE</b>	<b>35.665.000,00</b>	<b>32.515.000,00</b>	<b>30.663.100,00</b>	<b>85,98</b>	<b>94,30</b>
11	Opći prihodi i primici	35.665.000,00	32.515.000,00	30.663.100,00	85,98	94,30
<b>K672008</b>	<b>INFORMATIZACIJA</b>	<b>0,00</b>	<b>0,00</b>	<b>0,00</b>		
11	Opći prihodi i primici	0,00	0,00			
<b>A672033</b>	<b>IPA 2013 RAZMINIRANJE SOCIO-EKONOMSKE INFRASTRUKTURE U LSŽ, SMŽ, ZŽ</b>	<b>3.800.000,00</b>	<b>12.000,00</b>	<b>0,00</b>	<b>0,00</b>	<b>-</b>
12	Sredstva učešća za pomoći	0,00	0,00	0,00		-
51	Pomoći EU	3.800.000,00	12.000,00	0,00	0,00	-
<b>T672036</b>	<b>IPA I 2011 RAZMINIRANJE U PODRUČJIMA POGOĐENIM POPLAVAMA</b>	<b>53.000,00</b>	<b>53.000,00</b>	<b>45.500,00</b>	<b>85,85</b>	<b>85,85</b>
12	Sredstva učešća za pomoći	0,00	0,00	0,00		-
51	Pomoći EU	53.000,00	53.000,00	45.500,00	85,85	85,85
<b>T672037</b>	<b>IPA I 2012 - RAZMINIRANJE PODRUČJA UZ GRANICU S REPUBLIKOM BOSNOM I HERCEGOVINOM U SISAČKO-MOSLAVAČKOJ ŽUPANIJI</b>	<b>7.600.000,00</b>	<b>25.000,00</b>	<b>0,00</b>	<b>0,00</b>	<b>-</b>
12	Sredstva učešća za pomoći	0,00	0,00	0,00		-
51	Pomoći EU	7.600.000,00	25.000,00	0,00	0,00	-
<b>T672038</b>	<b>DE-MINE HU-HR II 2014.-2020. - UKLANJANJE EKSPLOZIVNIH OSTATAKA RATA S PODRUČJA UZ HRVATSKO-MAĐARSKU GRANICU</b>	<b>13.700.000,00</b>	<b>13.821.000,00</b>	<b>12.612.990,00</b>	<b>92,07</b>	<b>91,26</b>
12	Sredstva učešća za pomoći	2.055.000,00	2.055.000,00	2.021.027,00	98,35	-
563	Europski fond za regionalni razvoj (ERDF)	11.645.000,00	11.766.000,00	10.591.963,00	90,96	90,02
<b>T672039</b>	<b>PRIJELAZNI INSTRUMENT - RAZMINIRANJE PODRUČJA UZ GRANICU S REPUBLIKOM BOSNOM I HERCEGOVINOM U LIČKO-SENJSKOJ ŽUPANIJI</b>	<b>7.600.000,00</b>	<b>25.000,00</b>	<b>0,00</b>	<b>0,00</b>	<b>-</b>
12	Sredstva učešća za pomoći	0,00	0,00	0,00		-
51	Pomoći EU	7.600.000,00	25.000,00	0,00	0,00	-

### Pregled po izvorima sredstava

Izvor	Opis	Izvorni plan 2016	Tekući plan 2016	Izvršenje 31.12.2016.	IP %	TP %
11	Opći prihodi i primici	202.945.000,00	192.295.000,00	179.671.494,00	88,53	93,44
12	Sredstva učešća za pomoći	2.055.000,00	2.055.000,00	2.021.027,00	98,35	98,35
51	Pomoći EU	19.053.000,00	115.000,00	45.500,00	0,24	39,57
563	Europski fond za regionalni razvoj (ERDF)	11.645.000,00	11.766.000,00	10.591.963,00	90,96	90,02
52	Ostale pomoći	500.000,00	500.000,00	350.476,00	70,10	70,10
61	Donacije	2.000.000,00	2.000.000,00	750.456,00	37,52	37,52
	<b>UKUPNO</b>	<b>238.198.000,00</b>	<b>208.731.000,00</b>	<b>193.430.916,00</b>	<b>81,21</b>	<b>92,67</b>

Tablica IV.2.1 . Izvršenje u odnosu na izvorni i tekući plan za 2016. godinu, u kunama

Ostvarenjem ušteta u poslovanju Hrvatskog centra za razminiranje, nakon internih preraspodjela, tijekom godine u Državni proračun s izvora 11-Opći prihodi i primici otpušteno je 10.650.000,00 kuna koji su preraspodijeljeni Ministarstvu unutarnjih poslova za potrebe rashoda za zaposlene i potrebe redovnog poslovanja. Naime, u tijeku 2016. godine odlukama Vlade isplaćivana su sredstva za regres i božićnicu zaposlenicima u državnim i javnim službama, koja su dijelom osiguravana internim preraspodjelama na razini Razdjela.

Daljnje promjene Tekućeg plana u odnosu na Izvorni plan vezane su uz EU projekte. Tekući plan na izvoru 51-Pomoći EU smanjen je za 18.938.000,00 kuna u odnosu na Izvorni plan budući je zaključivanje *Grant* ugovora vezano uz EU projekte izvršeno kasnije u odnosu na prvotno planirano razdoblje (tek u studenome), a planirani rashodi uključuju se u finansijske planove 2017.-2019. godine. Na izvoru 563-Europski fond za regionalni razvoj prema Budžetu projekta „DE-MINE HU-HR II 2014.-2020.“ formirana je preraspodjela Finansijskog plana, tako da ukupno povećanje na ovom izvoru iznosi 121.000,00 kn.

Prema izvorima financiranja sredstva su ostvarena iz općih prihoda i primitaka (izvor 11) u iznosu 179.671.494,00 kuna, učešća proračuna Republike Hrvatske u pomoći Europske Unije (izvor 12) u iznosu 2.021.027,00 kuna, pomoći Europske Unije (izvor 51) u iznosu 45.500,00 kuna, iz Europskog fonda za regionalni razvoj (izvor 563) u iznosu 10.591.963,00 kuna, pomoći vlada i međunarodnih organizacija (izvor 52) u iznosu od 350.476,00 kuna, te donacija trgovačkih društava, javnih poduzeća i ostalih izvan opće države, koji se ostvaruju kroz Državni proračun (izvor 61) u iznosu 750.456,00 kuna.

Od ukupno planiranih sredstava za 2016. godinu u iznosu 208.731.000,000 kuna, utrošeno je 193.430.916,00 kuna, što je 81,21% u odnosu na Izvorni finansijski plan za 2016. godinu, odnosno 92,67% od Tekućeg finansijskog plana za 2016. godinu (nakon rebalansa i preraspodjela).

## 2.1. Financiranje poslova razminiranja

U Planu protuminskog djelovanja za 2016. godinu za poslove razminiranja planirano je iz svih izvora financiranja 509.610.942,00 kuna. Tijekom godine osigurano je 523.198.892,00 kuna od čega je 2016. godine ugovoreno 404.074.866,00 kuna, a realizirano 295.560.663,00.

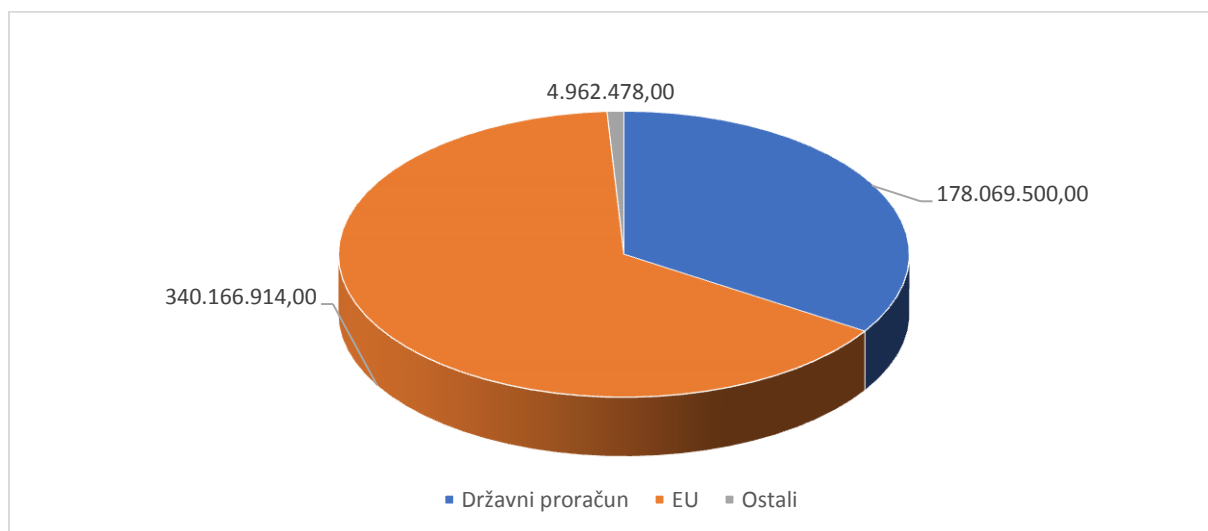
IZVOR SREDSTAVA	PLANIRANA SREDSTVA	OSIGURANA SREDSTVA	UGOVORENA SREDSTVA	REALIZIRANA SREDSTVA
<b>DRŽAVNI PRORAČUN</b>	<b>195.495.500,00</b>	<b>211.617.734,00</b>	<b>174.341.553,00</b>	<b>156.469.689,00</b>
OPĆI PRIHODI I PRIMICI	161.200.000,00	153.100.000,00	160.529.576,00	143.443.045,00
SREDSTVA UČEŠĆA ZA POMOĆI	1.969.500,00	1.969.500,00	1.969.500,00	1.969.500,00
POMOĆI EU	18.863.000,00	42.251.472,00	0	0
FONDOVI EU	10.963.000,00	10.800.000,00	10.741.545,00	9.956.212,00
OSTALE POMOĆI	500.000,00	422.081,00	350.476,00	350.476,00
DONACIJE	2.000.000,00	3.074.681,00	750.456,00	750.456,00
<b>DRŽAVNI PRORAČUN Ministarstvo poljoprivrede</b>	<b>25.000.000,00</b>	<b>23.000.000,00</b>	<b>21.087.823,00</b>	<b>21.087.823,00</b>

DONACIJE (direktne )	1.000.000,00	204.500,00	204.500,00	204.500,00
INVESTITORI	-	1.261.216,00	1.261.216,00	1.261.216,00
EUROPSKI POLJOPRIVREDNI FOND	288.115.442,00	287.115.442,00	207.179.774,00	116.537.435,00
UKUPNO:	509.610.942,00	523.198.892,00	404.074.866,00	295.560.663,00

Tablica broj IV.2.2 . Planirana, osigurana, ugovorena i realizirana financijska sredstva

**NAPOMENA UZ TABLICU IV.2.2.** u retku Donacije (direktne) prikazan je iznos planiranih, osiguranih, ugovorenih i realiziranih donacija koje nisu uplaćivane u Državni proračun već je plaćanje vršeno direktno od strane donatora. U redcima Europski poljoprivredni fond i Ukupno – koloni Ugovorena sredstva prikazana su samo sredstva za koje su ugovori zaključeni tijekom 2016. godine, tj. nisu iskazana sredstva u iznosu od 77.115.442,00 kune za koje su ugovori zaključeni tijekom 2015. godine i koja su prenesena u 2016. godinu (u kolonama Planirana sredstva i Osigurana sredstva ta su sredstva prikazana).

**Posebno treba istaknuti činjenicu da su i 2016. godine sredstva koja su osigurana za poslove razminiranja iz EU izvora znatno veća od sredstava koja su osigurana iz Državnog proračuna.** Iz Državnog proračuna (na pozicijama Hrvatskog centra za razminiranje i Ministarstva poljoprivrede) je osigurano 178.069.500,00 kuna ili 34%, iz sredstava EU osigurano je čak 340.166.914,00 kuna ili 65%, a iz ostalih izvora (investitori i donatori) 4.962.478,00 kuna ili 1%.



Graf broj IV.2.1. Prikaz osiguranih sredstava

### 2.1.1. Državni proračun

Od ukupno u Državnom proračunu realiziranih 193.430.916,00 kn za protuminsko djelovanje, za obavljanje poslova razminiranja utrošeno je 156.469.689,00 kn, što je 81% izvršenja Financijskog plana.

- Realizacija je ostvarena na slijedećim izvorima:
  - 11 Opći prihodi i primici 143.443.045,00 kn
  - 12 Sredstva učešća za pomoći 1.969.500,00 kn
  - 563 Europski fond za regionalni razvoj 9.956.212,00 kn

- 52 Ostale pomoći 350.476,00 kn
- 61 Donacije 750.456,00 kn

S pozicije 11 Opći prihodi i primici od utrošenih 143.443.045,00 kn na poslove strojne pripreme površina za tehnički izvid utrošeno je 2.551.600,00 kn.

### 2.1.2. Investitori

Za razliku od prethodnih godina kada su pravne osobe, tj. prvenstveno Hrvatske šume d.o.o. (iz sredstava naknade za općekorisne funkcije šuma–OKFŠ) bile jedan od značajnijih investitora poslova razminiranja, 2016. godine Hrvatske šume d.o.o. više nisu direktno financirale poslove razminiranja šuma i šumskih površina već je to, temeljem Sporazuma između Ministarstva poljoprivrede i HCR-a, vršilo Ministarstvo poljoprivrede s kojim je ostvarena izuzetno dobra suradnja.

Sukladno tome 2016. godine Hrvatske šume d.o.o. su direktno financirale poslove razminiranja temeljem samo jednog ugovora za koji je postupak javne nabave poslova započeo još 2015. godine.

Osim Hrvatskih šuma d.o.o. poslove razminiranja temeljem jednog manjeg idejnog plana financirao je i HEP-ODS d.o.o. te su pravne osobe sudjelovale u financiranju razminiranja s ukupno 1.261.216,00 kuna:

- Hrvatske šume d.o.o.–1.185.928,00 kuna;
- HEP–ODS d.o.o.–75.288,00 kuna.

### 2.1.3. Donacije

U 2016. godini planirana su donatorska sredstva u iznosu od 3.500.000,00 kn, osigurana su u iznosu od 3.701.262,00 kune, a realizirana u iznosu od 1.305.432,00 kn od čega je 1.100.932,00 kune realizirano preko Hrvatskog centra za razminiranje (uključeno u ukupan iznos od 156.469.689,00 kuna koji je prikazan u realizaciji Državnog proračuna) dok je 204.500,00 kuna realizirano direktnim plaćanjima od strane ITF-a.

Iako je svaka donacija za protuminsko djelovanje hvale vrijedna i tijekom 2016. godine se znatan broj pravnih i fizičkih osoba uključio u financiranje poslova razminiranja, ističemo Karlovačku županiju čija je donacija u iznosu od 350.000,00 kuna najveća realizirana (obavljeni su i plaćeni poslovi razminiranja) donacija u 2016. godini. Osim Karlovačke županije svojim donacijama razminiranju miniranih područja Republike Hrvatske u 2016. godini doprinijeli su i Američka gospodarska komora u RH (AMCHAM), Udruga Hrvatska pomaže, Konzum d.o.o., Terra Viridis d.o.o., Vipnet d.o.o., HEP, Orbico d.o.o., Delikomati d.o.o., In Cubis d.o.o., Jedriličarski klub „GUC“ Sali, HCR-CTRO d.o.o., Zemlja poput zmaja j.d.o.o. i veći broj fizičkih osoba.

Posebno treba istaknuti i navesti HEP d.d. koji se i 2016. godine uključio u financiranje razminiranja Republike Hrvatske donacijom od 2.000.000,00 kuna, te je, kao i prethodnih 6 godina najveći domaći donator financijskih sredstava za razminiranje. Budući da je ugovor o donaciji sklopljen i donacija uplaćena krajem godine ista nije realizirana u 2016. godini, već je samo pokrenut postupak javne nabave te će ista biti realizirana u prvom tromjesečju 2017. godine.

#### 2.1.4. Razminiranje poljoprivrednog zemljišta

Tijekom 2016. godine razminirano je poljoprivrednog zemljišta u ukupnoj vrijednosti od 116.537.435,00 kuna, dok će preostali ugovoreni poslovi razminiranja poljoprivrednog zemljišta ukupne vrijednosti 167.757.781,00 kuna biti realizirani tijekom 2017. godine.

Sukladno Planu protuminskog djelovanja za 2016. godinu najveći udio planiranih financijski sredstava za poslove razminiranja planiran je u iznosu od **288.115.442,00** kuna iz Europskog poljoprivrednog fonda za ruralni razvoj.

U 2016. godinu prenijela su se sredstva u iznosu od 77.115.442,00 kuna za realizaciju ugovorenih projekata tijekom 2015. godine (I. faza), a ostatak od 211.000.000,00 kuna bio je predviđen za realizaciju projekata iz II. faze (2 natječaj).

II. natječaj APPRRR, u vrijednosti 210.000.000,00 kn objavljen je u svibnju 2016. godine, te je do 31. prosinca ugovoreno svih 17 projekata u 7 županija ukupne vrijednosti 207.179.774,00 kuna.

EUROPSKI POLJOPRIVREDNI FOND ZA RURALNI RAZVOJ					
MJERA 5.2.2. RAZMINIRANJE POLJOPRIVREDNOG ZEMLJIŠTA					
II. FAZA					
Rb	Županija	Naziv	Oznaka	Površina m <sup>2</sup>	Ugovorena cijena s PDV-om
1	LSŽ	Poljoprivredne površine u naselju Agabe i Čanak	PR-LSPJE-120-12-15	2.074.952	17.585.218,20
2		Poljoprivredne površine na području Tromeđe i Bliznice te u naselju Jurkovići	PR-LSGOS-121-12-15	1.739.115	14.130.309,38
3		Poljoprivredne površine u naselju Donji Vaganac	PR-LSPJE-122-12-15	1.159.200	9.070.740,00
4		Poljoprivredne površine na području Obljajac te u naseljima Novoselija i Veljun	PR-LSGOS-119-12-15	607.169	5.176.115,73
5		Poljoprivredne površine u naseljima Barlete i Bilaj	PR-LSGOS-117-12-15	1.532.605	12.069.264,38
6		Poljoprivredne površine između naselja Lički Ribnik i Ornice	PR-LSGOS-118-12-15	4.140.424	30.121.584,60
7	OBŽ	Preostale poljoprivredne površine na području Osječko-baranjske županije, 1.dio	PR-OBŠOD-128-12-15	912.748	7.153.662,45
8	PSŽ	Poljoprivredne površine Požeško-slavonske županije	PR-PSPAK-129-12-15	3.706.367	31.735.767,44
9	SDŽ	Poljoprivredne površine na području općine Hrvace	PR-SDHRV-115-11-15	1.003.607	9.697.352,64
10	SMŽ	Poljoprivredne površine na području naselja Madžari	PR-SMSUNJ-132-12-15	125.571	1.051.657,13
11		Poljoprivredne površine na području Grada Gline i Općine Gvozd	PR-SMGLI-127-12-15	2.077.944	17.662.524,00
12		Poljoprivredne površine na području naselja Gora	PR-SMPET-131-12-15	402.627	3.679.004,21
13		Poljoprivredne površine uz naselje Kričke u Gradu Novska	PR-SMNOV-130-12-15	759.286	6.805.100,78
14		Poljoprivredne površine sjeverno od naselja Košutarice	PR-SMJAS-111-11-15	256.648	2.178.299,90
15		Poljoprivredne površine na području naselja Novoselci i Bobovac	PR-SMSUNJ-113-11-15	3.179.046	24.836.296,88
16	ŠKŽ	Poljoprivredne površine na području gradova Vodice,	PR-ŠKDRN-116-11-15	669.797	6.915.654,03



		Skradina i Drniša te Općine Promina			
17	ZAŽ	Poljoprivredne površine u Zadarskoj županiji	PR-ZDZDO-112-11-15	715.034	7.311.222,65
<i>Ukupno:</i>				25.062.140	207.179.774,40

**Tablica broj IV.2.3. Poslovi razminiranja poljoprivrednog zemljišta ugovoreni 2016. g.**

Tijekom 2016. godine razminirano je poljoprivrednog zemljišta u ukupnoj vrijednosti od 116.537.435,00 kuna, dok će preostali ugovoreni poslovi razminiranja poljoprivrednog zemljišta ukupne vrijednosti 167.757.781,00 kuna biti realizirani tijekom 2017. godine.

### 2.1.5. Ukupno realizirana financijska sredstva

Ukupno je iz svih izvora financiranja za poslove razminiranja u vrijeme donošenja Plana protuminskog djelovanja za 2016. godinu planirano 509.610.942,00 kune. Zahvaljujući naporima i razumijevanju svih državnih tijela osigurano je 523.198.892,00 kune (najvećim dijelom iz fondova i pomoći EU), od čega je ugovoreno 404.074.866,00 kuna, a realizirano 295.560.663,00 kune.

### 2.1.6. Prosječna cijena poslova razminiranja

U 2016. godini razminirano je ukupno 38.263.980 m<sup>2</sup> u vrijednosti od 234.611.750,00 kuna (bez PDV-a), što je prosječna cijena od 6,13 kn/m<sup>2</sup> (bez PDV-a).

Primjetan blagi pad prosječne cijene poslova razminiranja u odnosu na prosječnu cijenu ugovorenih poslova 2015. godine (6,23 kn/m<sup>2</sup>), posljedica je kretanja na tržištu koje je u prvim mjesecima 2016. godine donijelo znatno niže cijene ponuda od procijenjenih vrijednosti nabava, kao i strukture ustupanih površina (velik udio poljoprivrednih površina na kojima je moguće najveći dio poslova odraditi uz pomoć strojeva za pripremu površina i pasa za detekciju MES-a i NUS-a).

U prilog tome govore i podaci o prosječnim cijenama prema najvažnijim izvorima financiranja, jer je najniža prosječna cijena bila na poslovima razminiranja poljoprivrednog zemljišta koji su financirani iz Europskog poljoprivrednog fonda na kojima je velika mogućnost korištenja strojeva za pripremu površina (5,92 kn/m<sup>2</sup>), a najviša na poslovima razminiranja koji su financirani iz Programa prekogranične suradnje (7,00 kn/m<sup>2</sup>), a za koje je javna nabava provedena sredinom 2016. godine. Prosječna cijena za poslove koji su financirani iz Državnog proračuna bila je 6,26 kn/m<sup>2</sup> i to prvenstveno zbog znatno nižih cijena dobivenih u postupcima javne nabave koji su provedeni početkom 2016. godine.

Raspon cijena u provedenim postupcima javne nabave kretao se od 3,03 kn/m<sup>2</sup> na poslovima razminiranja prema idejnom planu „Područje oko naselja Lukar, Trbounje i Žitnić“ tlocrtne površine 291.521 m<sup>2</sup> (za koje je ugovor potpisan u siječnju 2016. godine) do 12,28 kn/m<sup>2</sup> na poslovima razminiranja prema idejnom planu „Područje uvale Peralište u naselju Nos Kalik“ tlocrtne površine 4.073 m<sup>2</sup> (ugovor potpisan u listopadu 2016. godine).

### 3.Prikaz razminiranih područja u 2016. godini po županijama i izvoru financiranja

RB	Naziv projekta	Županija	Realizacija u periodu	
			Pretraženo	Razminirano
1.	Šumske i poljoprivredne površine sjeverno od Širinaca	BP	0	23.605
2.	Prospeke, putovi i šumske površine na području Bobara i Ivanovca		0	1.248.085
3.	Površine na području Jezera, Trešnjevog brda, Popovog kamena i Konjske glave		0	66.195
4.	Šumske površine na području Šagovačkog polja		0	123.504
5.	Šumski odjel 56A u G.J. Okučanska brda		0	0
6.	Šumske površine na području Širinaca, Žuberkovca i Mašičke Šagovine		0	509.481
7.	Šumski odjeli 55A i 56A u G.J. Okučanska brda		0	0
8.	Područje zapadnog Psunja		0	819.122
9.	Poljoprivredne površine na području Brodsko-posavske županije		0	0
10.	Područje šumskih odjela 10 i 11 u G.J. Južni Psunj		0	0
11.	Šumski odjeli 59A i 60A u G.J. Okučanska brda		0	0
12.	Šumski odjeli 1A i 1B u G.J. Južni Psunj		0	178.335
13.	Površina u Općini Lasinja	KA	0	3.597
14.	Površine kod Mateškog sela u Općini Generalski Stol te uz rijeku Mrežnicu u Općini Barilović		0	1.004.149
15.	Livade i šuma na području naselja Kokani i Prodanovići		26.543	23.457
16.	Površina na području zaselka Dobrenići u Općini Barilović		0	0
17.	Poljoprivredne površine u Karlovačkoj županiji		766.236	991.639
18.	Površine uz rijeku Koranu na području Općine Rakovica		0	99.904
19.	Šuma i putevi u naseljima Bogovolja i Komesarac		0	190.711
20.	Površine na području Općine Lasinja		0	81.455
21.	Područja uz šumske odjele od 1 do 7 u G.J. Lisac-Staparusa		0	0
22.	Područja u zaselcima Vedro Polje Divoselsko, Podklisa i Vojinovići južno od Gospića	0	644.615	
23.	G.J. Lisac-Staparusa, odjeli 1a do 13a	0	1.276.318	
24.	Područje budućeg centra planinskog turizma "Sveto brdo", 3. dio	0	132.272	
25.	Površine na području Abdića brdo i Gola Plješevice u Općini Plitvička jezera	0	29.084	
26.	Poljoprivredne površine u naseljima Gornji Lulići i Oraovac	0	402.849	
27.	Poljoprivredne površine u naseljima Podum, Dabar i Glibodol	111.265	1.685.138	
28.	Područje zagađenost NUS-om u naselju Medunići	0	14.926	
29.	Poljoprivredne površine u naseljima Lički Ribnik, Ornice, Novo Selo Bilajsko i Divoselo	206.412	4.413.406	
30.	Preostale poljoprivredne površine na području Osječko-baranjske županije, 1. dio	OB	0	0
31.	Inundacijski pojas rijeke Drave na području Osječko - baranjske županije uz granicu s Mađarskom		0	942.503
32.	Područje ribnjaka i šumska površina u Općini Šodalovci		0	393.412
33.	Inundacijski pojas rijeke Dunav na području Općine Draž		0	510.416
34.	Preostala minska polja na području Grada Valpova		0	341.482
35.	Inundacijski pojas rijeke Drave na području općina Jagodnjak i Petrijevci		0	0
36.	Preostale poljoprivredne površine na području Osječko-baranjske županije, 2. dio		0	0
37.	Područje šume Ključ		0	231.048

38.	Poljski put na Žitnoj tabli u Šodolovcima		0	0
39.	Inundacijski pojas rijeke Drave na području općina Jagodnjak, Darda i Petrijevci		0	0
40.	Šumske prosjeke na području inundacijskog pojasa rijeke Drave		0	0
41.	Šumske površine na području naselja Donji i Gornji Grahovljani	PS	0	267.790
42.	Šire područje naselja Subocka, Donji Čaglić i Kovačevac		0	709.487
43.	Slavonski planinarski put, dionica Velika poljana-Brezovo polje		0	474.854
44.	Šumski prostor sjeverno od naselja Velika Dereza		0	295.356
45.	Širi prostor prosjeka i putova na području Cicelj		0	199.233
46.	Šumske površine u krajnjem sjeveroistočnom dijelu Pakraca		0	168.649
47.	Šumski odjeli u G.J. Sjeverni Psunj-Javornica na području Grada Pakraca		0	276.506
48.	Šumske površine sjeveroistočno od Pakraca		0	169.985
49.	Šumske površine, prosjeke i putovi na području Čukur istočno od Pakraca		0	232.999
50.	Šumske površine zapadno od naselja Jagma		0	0
51.	Poljoprivredne površine na području naselja Bujavice		0	0
52.	MSP na području naselja Bujavice		0	0
53.	Poljoprivredna površina sjeverno od naselja Koritai		0	0
54.	Područje južno od Cikota i Rogolja u G.J. Sjeverni Psunj-Javorovica		0	571.308
55.	Područje sjeverno od Donjeg Čaglića		0	0
56.	Područje između rijeke Pakre i Donjeg Čaglića		0	0
57.	Šumske površine na području naselja Kusonje		0	208.494
58.	Područje Čardaka i Turskog groblja sjeverno od naselja Brusnik		0	138.704
59.	Šumske površine na području naselja Kričke		0	212.420
60.	Poljoprivredne površine na području Općine Hrvace		SD	0
61.	Površine na području Grada Sinja	0		66.644
62.	Površine na području Grada Sinja	0		16.769
63.	Područje Općine Muć	0		17.600
64.	Područje naselja Potravlja	0		112.130
65.	Područje Općine Muć	0		765.744
66.	Područje Debelog brda i Sajmišta u Općini Hrvace	0		263.773
67.	Poljoprivredne površine na području naselja Madžari	SM	0	0
68.	Poljoprivredne površine na području naselja Gora		0	0
69.	Livade i šume na području naselja Gora i Župić		0	408.465
70.	Poljoprivredne površine na području Grada Gline i Općine Gvozd		0	1.670.883
71.	Područje naselja Bović u Općini Gvozd i naselja Struga Banska u Općini Dvor		0	40.556
72.	Poljoprivredne površine sjeverno od naselja Košutarice		0	15.241
73.	Poljoprivredne površine na području naselja Novoselci i Bobovac		0	2.641.952
74.	Šuma na području naselja Nova Drenčina		0	448.448
75.	Poljoprivredne površine uz naselje Kričke u Gradu Novska		0	479.936
76.	Površina uz naselje Bobovac u Općini Sunja		0	86.020
77.	G.J. Grede - Kamare		0	667.389
78.	10(20) kV DV Gora, dionica Župić - Gornje Mokrice		0	6.947
79.	G.J. Kotar-Stari Gaj		0	722.648
80.	Poljoprivredne površine uz naselje Kričke i Kozarice		0	69.671
81.	Poljoprivredne površine na području grada Gline i Petrinje		603.074	153.062
82.	Poljoprivredne površine na području Grada Siska i Općine Sunja		774.275	441.005

83.	Kotar šuma, područje "Vrebčevac"		0	0
84.	Poljoprivredne površine na području Grada Gline, općina Topusko, Gvozd i Dvor		66.207	129.408
85.	Kotar šuma i područje naselja Mošćenica		0	175.474
86.	Područje Kotar šume X. dio		0	0
87.	Poljoprivredne površine na području Grada Petrinje		64.797	76.968
88.	Šumsko područje uz naselje Mošćenica, I. dio		0	25.651
89.	Površina na području naselja Donja Budičina u Gradu Petrinji		0	0
90.	Područje naselja Perkovići i Goriš	ŠK	0	0
91.	Površine na području naselja Razvođe i Lukar		0	256.423
92.	Poljoprivredne površine na području gradova Vodica, Skadina i Drništa te Općine Promina		0	0
93.	Područje u naselju Dragišić		0	45.455
94.	Površine na području naselja Čista Mala i Lađevci u Šibensko-kninskoj županiji		0	0
95.	Površine na području naselja Kričke, II. dio		0	91.699
96.	Područje Grada Šibenika		0	30.865
97.	Područje naselja Zaton i naselje Jurasi u Šibeniku		0	34.075
98.	Površine na području naselja Žitnić		0	135.195
99.	Površine na području naselja Kričke		0	172.904
100.	Područje uvale Peralište u naselju Nos Kalik		0	4.073
101.	Područje naselja Zaton, predio Dobri Dolci		0	125.419
102.	Područje oko naselja Lukar, Trbounje i Žitnić		0	291.521
103.	Područje oko naselja Lađevci, Čista Mala i Dragišić		0	670.758
104.	Površine na području Grada Drniša		0	239.311
105.	Područje zaselaka Grgorići i Narandžići u Općini Novigrad		ZD	0
106.	Područje naselja Zemunik Gornji	0		69.100
107.	Površine na području naselja Prkos	0		0
108.	Područje u naselju Velim	0		43.265
109.	Područje naselja Vukšić u Gradu Benkovcu	0		38.576
110.	Poljoprivredne površine u Zadarskoj županiji	0		44.909
111.	Područje naselja Kruševo u Gradu Obrovcu	0		172.817
112.	Područje naselja Gorica	0		0
113.	Područje Općine Posedarje	0		666.800
114.	Područje Trnovača i Vulića Dolac u Općini Jasenice	0		146.707
115.	Površine na području općina Zemunik Donji, Škabrnja i Sukošan	0		280.196
116.	Područje naselja Vukšić i Velim	0		483.764
117.	Područje odašiljača Čelevac u Općini Gračac	0		61.770
118.	Područje naselja Novigrad	277.168		544.019
119.	Područje naselja Paljuv	169.360		382.920
120.	Područje Grada Obrovca	0		285.733
121.	Površina na području Gajić u Općini Stankovci	0	0	
			<b>38.263.980</b>	

Tablica broj IV.3.1. Prikaz razminiranih područja u 2016. godini po županijama u m<sup>2</sup>

## V. ZAKLJUČAK

**1. Temeljem Plana humanitarnog razminiranja za 2015. godinu planirano je smanjenje minski sumnjivog područja Republike Hrvatske za 104,5 km<sup>2</sup>, odnosno za 20% u odnosu na početno stanje minski sumnjivog područja na dan 1.1.2015. godine.**

Ukupno smanjenje minski sumnjivog područja u 2015. godini iznosi 67,8 km<sup>2</sup> ili 64,8% od Planom definirane veličine, od čega je poslovima razminiranja minska opasnost uklonjena s površina od 40,6 km<sup>2</sup> što je najveća godišnja realizacija poslova razminiranja od uspostave protuminskog djelovanja, odnosno od osnivanja Hrvatskog centra za razminiranje. Nadalje, kroz izvršenje tehničkih izvada te općih izvada koje su obavljali djelatnici Hrvatskog centra za razminiranje minski sumnjiv prostor smanjen je za dodatnih 27,2 km<sup>2</sup>.

U kontekstu realizacije smanjenja MSP-a posebno je važno istaknuti okolnost da je vrijednost ugovorenih poslova razminiranja u 2015. godini veća u odnosu na realizirane poslove razminiranja. Ukupna veličina realiziranih i ugovorenih poslova iznosi 51,8 km<sup>2</sup>.

Za realizaciju osnovnog cilja smanjenja MSP-a u 2015. godini za 104,5 km<sup>2</sup>, po prvi puta od donošenja Nacionalnog programa protuminskog djelovanja 2009-2019. osigurano je više financijskih sredstava od Programom planiranih. Naime, Programom je za 2015. godinu planirano 414.600.000,00 kn, Planom za razminiranje za 2015. godinu planirano je 431.254.700,00 kn, a u 2015. godini stvarno je osigurano 465.505.865,00 kn.

Od osiguranih sredstava za 2015. godinu ugovoreno je 405.855.286,00 kn, a realizirano je 328.814.417,00 kn poslova razminiranja te navedeni iznos predstavlja nominalno povećanje od 17% u odnosu na 2014. godinu.

Također, po prvi puta od donošenja Programa razlog neispunjenja Plana humanitarnog razminiranja nije nedostatak financijskih sredstava, već okolnost što su različiti izvori sredstava (u prvom redu sredstva EPFRR) uvjetovali različite nositelje i oblike provedbe Plana. U korištenju sredstava potpore iz EPFRR za razminiranje poljoprivrednih površina sudjelovale su županije, kao krajnji korisnici, APPRRR kao provedbene tijelo, Ministarstvo poljoprivrede kao upravljačko tijelo te Hrvatski centar za razminiranje kao tehnička potpora. Obzirom na složenost operativne provedbe navedenog programa (broj sudionika, izostanak iskustva) kao i na potrebu da se sve aktivnosti i procesi normativno urede, došlo je do dužeg rada na Pravilniku zbog čega je donesen četiri mjeseca kasnije nego se planiralo. Posljedično je kasnije objavljen natječaj za dodjeljivanje potpore županijama, odnosno nadmetanja radi ustupanja poslova razminiranja te u konačnici realizacije poslova razminiranja. Kasniji početak navedenih poslova utjecao je na ukupno smanjenje MSP-a koje je definirano Planom za 2015. godinu.

Minski problem je u cijelosti uklonjen s područja Vukovarsko-srijemske županije, što je treća županija s koje je u zadnje dvije godine u cijelosti uklonjen minski problem (2014. to je učinjeno i na području Dubrovačko-neretvanske i Virovitičko-podravske županije). U

dvogodišnjem razdoblju ukupno s područja 22 jedinice lokalne samouprave u cijelosti uklonjen MSP.

Tijekom obavljanja poslova razminiranja pronađeno je i uništeno 3.093 komada MES-a i 1.708 komada NUS-a. Najviše MES-a (1.542 kom) pronađeno je i uništeno na području Vukovarsko-srijemske županije (svaki drugi pronađeni MES u 2015. je pronađen u Vukovarsko-srijemskoj županiji), dok je najviše NUS-a pronađeno i uništeno na područjima Vukovarsko-srijemske i Osječko-baranjske županije.

Iako je minski sumnjivo područje u 2015. godini smanjeno za 12%, s ciljem povećanja opće sigurnosti ostvaren je u potpunosti cilj povećanja stupnja obilježenosti minski sumnjivog područja oznakama koje ukazuju na minsku opasnost. Na dan 31. prosinac 2015. godine minski sumnjivo područje je obilježeno s 1.200 ploča više nego početkom 2015. godine, odnosno s 13.274 ploče ili s 28 ploča/km<sup>2</sup>. Na dan 1. siječnja 2015. godine MSP je bio obilježen s 12.071 oznake, odnosno 23 ploče/km<sup>2</sup>. Navedeno predstavlja 18% povećanje obilježenosti po km<sup>2</sup> unatoč smanjenu minski sumnjivog područja.

U 2015. godini dogodila su se dva minska incidenta u kojima su stradale tri osobe, jedna smrtno, a dvije s teškim tjelesnim ozljedama i sve tri osobe su pirotehničari. Incidenti su se dogodili na poslovima razminiranja.

Na kraju 2015. godine za obavljanje poslova razminiranja bilo akreditirano 46 ovlaštenih pravnih osoba koje su zapošljavale 653 pirotehničara (1. siječnja bilo je akreditirano 40 ovlaštenih pravnih osoba sa 650 zaposlenih pirotehničara).

U skladu s planiranim za 2015. godinu obavljane su edukacije o opasnostima od MES-a i NUS-a u 11 županija i Gradu Zagrebu. Održano je 69 edukacija u 51 gradu/općini te je ukupno educirano preko 8.500 osoba (građani, učenici, planinari, članovi Hrvatskog lovačkog saveza, Hrvatskih šuma, Gorske službe spašavanja, poljoprivrednici, izviđači-volonteri, i drugi).

U 2015. godini donesen je Zakon o protuminskom djelovanju koji je stupio na snagu 21. listopada 2015. godine. Radi navedene okolnosti kao i odljeva kadrova HCR je krajem 2015. godine predložio Upravnom vijeću i Ministarstvu unutarnjih poslova reorganizaciju HCR-a kao i dodatno zapošljavanje radi mogućnosti izvršenja javnih ovlasti.

U dijelu Plana koji se odnosi na financijsko ostvarenje posebno se ističe osiguranje financijskih sredstava od 465.505.865,00 kuna od čega je ugovoreno 405.855.286,00 kuna, a realizirano 328.820.516,00 kuna što je povećanje realiziranih financijskih sredstava od 17% u odnosu na 2014. godinu. Po prvi puta su osigurana financijska sredstva veća od planiranih i Nacionalnim programom protuminskog djelovanja i godišnjim Planom humanitarnog razminiranja.

Naglašava se da je po prvi puta, udio sredstava za razminiranje osiguranih iz EU fondova (pretpristupni programi, EPFRR) u 2015. godini iznosi visokih 56% od ukupno osiguranih financijskih sredstava i izvora u 2015. godini.

Od Planom predviđenih 6.736.300,00 kuna sredstava iz EU pretpristupnih fondova, IPA komponenta I. realizirano je 37.903.381,00 kn, što je gotovo 6 puta veći iznos realizacije od planirane, a zajedno s realizacijom iz 2014. godine HCR je u dvije godine realizirao EU sredstava u ukupnom iznosu od 105.791.566,00, tj. gotovo dvostruko više nego što je planirano u dvogodišnjem razdoblju.

U dijelu Izvešća koje govori o izvorima sredstava važno je istaknuti donošenje Pravilnika o postupku za ostvarivanje prava na sredstva iz naknade za korištenje općekorisnih funkcija šuma za izvršene radove u šumama koje je donijelo Ministarstvo poljoprivrede. Naime navedenim promjenama omogućeno je povećanje ostvarenih prihoda iz toga naslova financiranja s 10% na 13%, namijenjenih za poslove razminiranja šuma i šumskog zemljišta. Kao takav predstavlja stabilan izvor i nominalno povećan iznos financijskih sredstava za financiranje poslova razminiranja u dugoročnom razdoblju do 2019. godine.

Zaključno valja napomenuti da je tijekom 2015. godine Državni ured za reviziju proveo financijsku reviziju poslovanja Hrvatskog centra za razminiranje prilikom koje nije utvrdio nepravilnosti i propuste te je izrazio bezuvjetno mišljenje.

## **2. Planom protuminskog djelovanja za 2016. godinu planirano je smanjenje minski sumnjivog područja Republike Hrvatske za 86,4 km<sup>2</sup>, odnosno za 19%.**

Ukupno smanjenje minski sumnjivog područja u 2016. godini iznosi 41,5 km<sup>2</sup> ili 48% od Planom definirane veličine, od čega je poslovima razminiranja minska opasnost uklonjena s površina od 38,3 km<sup>2</sup>. Nadalje, kroz izvršenje tehničkih izvada te općih izvada minski sumnjiv prostor smanjen je za dodatnih 3,2 km<sup>2</sup>.

U kontekstu realizacije smanjenja MSP-a posebno je važno istaknuti okolnost da je vrijednost ugovorenih poslova razminiranja u 2016. godini veća u odnosu na realizirane poslove razminiranja. Ukupna veličina realiziranih i ugovorenih poslova iznosi 61,2 km<sup>2</sup>.

Od osiguranih sredstava prilikom donošenja Plana kao i dodatno osiguranog iznosa u 2016. godini, do ukupnog iznosa od 523.198.892,00 kuna, u 2016. godinu ugovoreno je 404.074.866,00 kn i realizirano je 295.560.663,00 kn poslova razminiranja.

Naglašavamo da se nastavlja trend iz 2015. godine sa sredstvima za razminiranje osiguranim iz EU fondova (pretpristupni programi i EPFRR) tako da ista u 2016. godini iznose visokih 65% od ukupno osiguranih financijskih sredstava i izvora.

Temeljni razlog neispunjenja Plana u dijelu smanjenja MSP-a poslovima razminiranja nije nedostatak financijskih sredstava, već okolnost što su različiti izvori sredstava, u prvom redu sredstva EPFRR-a uvjetovali različite nositelje i oblike provedbe Plana. U korištenju sredstava potpore iz EPFRR-a za razminiranje poljoprivrednih površina sudjelovale su županije, kao krajnji korisnici, APPRRR kao provedbene tijelo, Ministarstvo poljoprivrede kao upravljačko

tijelo te Hrvatski centar za razminiranje kao tehnička potpora. Obzirom na složenost operativne provedbe navedenog programa, prije svega broja sudionika kao i na potrebu da se sve aktivnosti i procesi normativno uredi zbog stupanja na snagu novog Zakona o protuminskog djelovanju, došlo je do produženja rokova. Posljedično je natječaj za dodjelu potpora županijama objavljen nešto kasnije od planiranog prilikom izrade Plana protuminskog djelovanja za 2016. godinu, županije su kasnije započele s postupcima javne nabave radi ustupanja poslova razminiranja, te su u konačnici i sami poslovi razminiranja započeli kasnije od planiranog.

Neispunjenje Plana u dijelu smanjenje MSP-a općim i tehničkim izvidom uvjetovano je nedovoljnim kapacitetima Hrvatskog centra za razminiranje. Planiran za 2016. godinu veći broj djelatnika za izvršenje ovih poslova, tek je u III. tromjesečju i to u broju manjem od potrebnog bio na raspolaganju Hrvatskom centru za razminiranje za izvršenje ovih poslova. Posljedično, poslovi su izvršeni u manjem obimu i dio poslova je započet u 2016. godini, ali će biti izvršen u cijelosti u 2017.

Tijekom obavljanja poslova razminiranja pronađeno je i uništeno 1.847 komada MES-a i 1.974 komada NUS-a. Najviše MES-a, 529 komada pronađeno je i uništeno na području Ličko-senjske županije.

Na dan 31. prosinac 2016. godine minski sumnjivo područje je obilježeno s 14.088 table ili s 33 tabli/km<sup>2</sup>, što predstavlja 15% povećanje obilježenosti po km<sup>2</sup> minski sumnjivog područja u odnosu na 2015. godinu.

U 2016. godini dogodilo se pet minskih incidenta u kojima je stradalo sedam osoba, tri smrtno, a četiri s lakim tjelesnim ozljedama. Šest stradalih su pirotehničari, a jedna stradala osoba je pomoćni djelatnik u razminiranju.

U skladu s planiranim za 2016. godinu obavljane su edukacije o opasnostima od MES-a i NUS-a.



## **VI. RAZMINIRANJE VOJNIH LOKACIJA I GRAĐEVINA**

**6.1. Izvješće o provedbi plana humanitarnog razminiranja vojnih lokacija i građevina oružanih snaga Republike Hrvatske i utrošenim financijskim sredstvima za 2015. godinu**

**6.2. Izvješće o provedbi plana humanitarnog razminiranja vojnih lokacija i građevina oružanih snaga Republike Hrvatske i utrošenim financijskim sredstvima za 2016. godinu**

**IZVJEŠĆE O PROVEDBI PLANA HUMANITARNOG  
RAZMINIRANJA VOJNIH LOKACIJA I GRAĐEVINA  
ORUŽANIH SNAGA REPUBLIKE HRVATSKE I  
UTROŠENIM FINANCIJSKIM SREDSTVIMA  
ZA 2015. GODINU**

## 1. UVOD

Razminiranje vojnih lokacija i građevina u 2015. godini provodila je Inženjerijska postrojba Oružanih snaga Republike Hrvatske (Pionirska bojna Hrvatske kopnene vojske) u skladu sa Zakonom o razminiranju i podzakonskim aktima koji uređuju razminiranje vojnih lokacija i građevina i Planom razminiranja vojnih lokacija i građevina u 2015. godini.

Sanaciju i čišćenje vojnih lokacija i građevina od neeksplozivnih ubojnih sredstava (NUS) provodili su pirotehničari Zapovjedništva za potporu i Hrvatskoga ratnog zrakoplovstva i protuzračne obrane.

## 2. PREGLED IZVRŠENJA ZADAĆA RADOVA PRETRAŽIVANJA I RAZMINIRANJA U 2015. GODINI

U 2015. planirano je 15 zadaća razminiranja na 11 vojnih lokacija na oko 1 800 000 m<sup>2</sup> minski sumnjivih površina (u daljnjem tekstu: MSP).

Tijekom godine realizirano je devet zadaća na osam vojnih lokacija i četiri izvanplanske zadaće pri čemu je ukupno razminirano 343 584 m<sup>2</sup> MSP-a .

### PROVEDBA PLANIRANIH ZADAĆA RAZMINIRANJA

#### (1) vojarna „Pukovnik Predrag Matanović“, Petrinja

- Radovi: razminiranje MSP-a u vojarni s područjem vojno-skladišnog kompleksa "Šuma".
- Projekt: broj 027-01
- Površina: 35 883 m<sup>2</sup>
- Pronađeno i uništeno ostalih NUS: 5 528 komada
- Napomena: Izvršeno razminiranje preostalog MSP-a na području VSK „Šuma“ u sklopu vojarnje „Pukovnik Predrag Matanović“.
  
- Radovi: razminiranje VSK "Brdo" – Petrinja
- Projekt: broj 027-02
- Provedeno: 78 405 m<sup>2</sup>
- Površina za razminiranje: 21 595 m<sup>2</sup>
- Pronađeno i uništeno PP mina: 18 komada
- Pronađeno i uništeno ostalih NUS: 368 komada
- Napomena: Radovi su privremeno prekinuti zbog loših vremenskih uvjeta (kiša, snijeg, niske temperature), a nastaviti će se po poboljšanju vremenskih uvjeta u 2016.

**(2) vojna lokacija "Korešnica", Źrnovnica**

- Radovi: projektno-tehnički izvid MSP-a
- Površina: 1 051 m<sup>2</sup>
- Pronađeno i uništeno ostalih NUS: jedan komad
- Napomena: Izvršen tehnički izvid kojim je utvrđena zagađenost područja te će biti izrađena projektna dokumentacija za radove razminiranja.

**(3) vojarna "Zemunik", Zemunik Donji**

- Radovi: razminiranje dijela vojarnje površine cca 340.000 m<sup>2</sup> prostor između kantine i stajanke
- Projekt: broj 009-04
- Površina: 92 531 m<sup>2</sup>
- Pronađeno i uništeno ostalih NUS: 73 komada
- Napomena: Provedeni su radovi tehničkog izvida na cjelokupnoj površini pri čemu je stvarno razminirano 92 531 m<sup>2</sup>.

**(4) Vojno-skladišni kompleks „Hrvatski Źdral“, Doljani**

- Radovi: razminiranje MSP-a u tehničkom dijelu skladišta
- Projekt: broj 040-01
- Površina: 59 827 m<sup>2</sup>
- Pronađeno i uništeno ostalih NUS: 74 komada
- Napomena: Radovi razminiranja započeli su 2012. godine i nastavljeni 2013. i 2014. godine U 2015. godini provedeni su radovi na preostaloj površini u upravnom dijelu VSK te je zadaća završena u cijelosti.

**(5) VSK „Jasikovac“, Gospić**

- Radovi: razminiranje MSP-a
- Projekt: broj 029-01
- Površina: 28 814 m<sup>2</sup>
- Pronađeno i uništeno PP mina: 12 komada
- Pronađeno i uništeno ostalih NUS: 18 komada
- Napomena: Zadaća je završena, a prostor predan korisniku na uporabu. Sav pronađeni NUS i UbS je uništen.

**(6) Inženjerijski poligon „Cerovac“, Karlovac**

- Radovi: Tehnički izvid segment „C“
- Projekt: broj 047
- Provedeno: 59,0% ili 21 926 m<sup>2</sup>
- Površina za izvid: 15 074 m<sup>2</sup>
- Pronađeno i uništeno PP mina: 9 komada
- Pronađeno i uništeno ostalih NUS: 10 komada
- Napomena: Radovi tehničkog izvida privremeno su prekinuti zbog loših vremenskih uvjeta (kiša, snijeg, niske

temperature), a nastaviti će se po poboljšanju vremenskih uvjeta u 2016. godini.

**(7) Vojno-skladišni kompleks "Lučani", Sveti Rok**

- Radovi: razminiranje MSP-a
- Projekt: broj 044
- Provedeno: 9,2% ili 2 415 m<sup>2</sup>
- Površina za razminiranje: 23 585 m<sup>2</sup>
- Pronađeno i uništeno PP mina: 1 komad
- Napomena: Radovi su privremeno prekinuti zbog loših vremenskih uvjeta (kiša, snijeg, niske temperature), a nastaviti će se po poboljšanju vremenskih uvjeta u 2016. godini.

**(8) Vojni poligon "Gašinci", Gašinci**

- Radovi: pretraživanje područja ciljeva za BPOB, POVRS i MB
- Projekt: broj 049
- Provedeno: 9,0% ili 11 446 m<sup>2</sup>
- Površina za razminiranje: 110 554 m<sup>2</sup>
- Pronađeno i uništeno ostalih NUS: 21 komad
- Napomena: Radovi pretraživanja privremeno su prekinuti zbog loših vremenskih uvjeta (kiša, snijeg, niske temperature), a nastaviti će se po poboljšanju vremenskih uvjeta u 2016. godini.

**PROVEDBA IZVANPLANSKIH ZADAĆA RAZMINIRANJA**

**(1) Vježbalište "Grbavica", Našice**

- Radovi: tehnički izvid MSP-a, Projekt broj 046.
- Površina: 8 486 m<sup>2</sup>

**(2) Vojni poligon „Eugen Kvaternik“, Slunj**

- Radovi: obilježavanje MSP-a, na području Obljajac - Brkuša, uz prometnicu Božići - Tuk i dva groblja u Močilima u dužini od 5 900 m.

**(3) Vojni poligon „Eugen Kvaternik“, Slunj**

- Radovi: dopunski opći izvid MSP-a na prometnici između "A" i "B" cjeline
- Površina: 2.800 m<sup>2</sup>

**(4) Vojni poligon "Gašinci", Gašinci**

- Radovi: opći izvid MSP-a i izrada projektne dokumentacije

### **3. TROŠKOVI IZVRŠENJA RADOVA RAZMINIRANJA I PRETRAŽIVANJA U 2015. GODINI**

Za obavljene poslove razminiranja vojnih lokacija i građevina u 2015. godini utrošeno je 3.586.806,12 kuna, a bila su osigurana u Financijskom planu Ministarstva obrane za 2015. godinu.

### **4. ZAKLJUČAK**

U 2015. godini na provedbi razminiranja vojnih lokacija i građevina bila je angažirana posebno opremljena i osposobljena inženjerijska postrojba.

Prioritet angažiranja bilo je razminiranje minski sumnjivih površina u vojnim skladištima kao preduvjet za njihovo protupožarno uređenje i podizanje razine zaštite i sigurnosti, te razminiranje i obilježavanje minski sumnjivih područja na vojnim poligonima i vježbalištima radi zaštite korisnika i povećanja uporabljivosti poligona i vježbališta.

Tijekom 2015. godine realizirano je devet planiranih zadataka na osam vojnih lokacija i četiri izvanplanske zadatke pri čemu je ukupno razminirano 343 584 m<sup>2</sup> minski sumnjivih površina prilikom čega je pronađeno, uklonjeno i uništeno 40 komada protupješačkih mina i 6 093 komada ostalih neeksplozivnih ubojnih sredstava.

Saniranje posljedica požara u vojno-skladišnom kompleksu „Pađene“ u Kninu koje je bilo regulirano posebnim planom završeno je 29. svibnja 2015., a lokacija je 25. studenog 2015. godine predana Državnom uredu za upravljanje državnom imovinom.

**IZVJEŠĆE O PROVEDBI PLANA HUMANITARNOG  
RAZMINIRANJA VOJNIH LOKACIJA I GRAĐEVINA  
ORUŽANIH SNAGA REPUBLIKE HRVATSKE I  
UTROŠENIM FINACIJSKIM SREDSTVIMA  
ZA 2016. GODINU**

## 1. UVOD

Razminiranje vojnih lokacija i građevina u 2016. godini provodila je Inženjerijska postrojba Oružanih snaga Republike Hrvatske (Pionirska bojna Inženjerijske pukovnije Hrvatske kopnene vojske) u skladu sa Zakonom o protuminskom djelovanju (Narodne novine, broj 110/15) koji uređuje razminiranje vojnih lokacija i građevina i Planom razminiranja vojnih lokacija i građevina u 2016. godini.

## 2. PREGLED IZVRŠENJA ZADAĆA RADOVA RAZMINIRANJA VOJNIH LOKACIJA I GRAĐEVINA U 2016. GODINI

U 2016. godini u provedbi zadaća razminiranja vojnih lokacija i građevina obavljeno je ukupno 13 radova razminiranja: devet planskih i četiri izvanplanske aktivnosti.

Razminiranje je provođeno na području tri vojna skladišta, dvije vojarnje, četiri vojna poligona i jednog vježbališta.

Na izvršenju tih poslova provedeno je ukupno 504 radna dana, ostvareno je 62 224 č/h rada ljudi, 584 m/h rada strojeva te 27 138 km rada vozila.

Vrsta objekta	Broj vojnih lokacija / radova	Vrijeme provedbe [r/d]	Rad ljudi [č/h]	Rad strojeva [m/h]	Rad vozila [km]
Skladišta	3/4	193	15 104	77	1 700
Vojarne	2/2	93	27 872	199	14 397
Poligoni	4/6	211	22 632	308	10 581
Vježbališta	1/1	7	616	0	460
<b>UKUPNO:</b>	<b>10/13</b>	<b>504</b>	<b>62 224</b>	<b>584</b>	<b>27 138</b>

Razminirana je površina od 533 322 m<sup>2</sup>, te je pronađeno, uklonjeno i uništeno 56 komada protupješačkih mina, dva komada POM i 5 452 komada raznih NUS-a.

Vrsta objekta	Razminirana površina [m <sup>2</sup> ]	Uklonjeno PPM [kom]	Uklonjeno POM [kom]	Uklonjeno NUS [kom]
skladišta	139 703	47	0	395
vojarnje	226 018	7	0	122
poligoni	157 081	2	2	4 934
vježbališta	10 520	0	0	1
<b>UKUPNO:</b>	<b>533 322</b>	<b>56</b>	<b>2</b>	<b>5 452</b>



## 2.1. RAZMINIRANJE VOJNIH LOKACIJA I GRAĐEVINA U SKLADU S PLANOM RAZMINIRANJA VOJNIH LOKACIJA I GRAĐEVINA U 2016. GODINI

Planom razminiranja vojnih lokacija i građevina za 2016. godinu obuhvaćeno je 17 radova razminiranja na 14 lokacija te je predviđeno razminiranje minski sumnjive površine ukupne veličine cca 2 300 000 m<sup>2</sup>.

S provedbom plana započeto je 25. siječnja 2016., a završeno 18. prosinca 2016. godine. Provedeno je devet radova razminiranja na osam lokacija, od kojih je šest razminiranja provedeno u cijelosti, a tri razminiranja nastavljena su u 2017. godini.

Na razminiranju vojnih lokacija i građevina iz Plana u ukupno 471 radnom danu ostvareno je 63 584 č/h rada, 546 m/h rada te je prijeđeno 26 826 km puta s vozilima.

Vrsta objekta	Broj objekata/ radova	Vrijeme provedbe [r/d]	Rad ljudi [č/h]	Rad strojeva [m/h]	Rad vozila [km]
Skladišta	2/2	171	13 168	50	1 550
Vojarne	2/2	93	27 872	199	14 397
Poligoni	3/4	200	21 928	297	10 419
Vježbališta	1/1	7	616	0	460
UKUPNO:	<b>8/9</b>	<b>471</b>	<b>63 584</b>	<b>546</b>	<b>26 826</b>

### 2.1.1. PROVEDENA RAZMINIRANJA

- (1) Vojni poligon „Eugen Kvaternik“ Slunj
- (2) Inženjerijski poligon "Cerovac" Karlovac
- (3) Postaja obalnog motrenja "Tovar" Mali Lošinj
- (4) Vojno-skladišni kompleks "Brdo" (vojarna „Pk. Predrag Matanović“), Petrinja
- (5) Vojno-skladišni kompleks "Lučani" Sveti Rok
- (6) Vojno vježbalište "Gakovo"

### 2.1.2. RAZMINIRANJA U TIJEKU

- (1) Vojni poligon „Eugen Kvaternik“ Slunj
- (2) Vojni poligon „Gašinci“ Gašinci
- (3) Vojarna „Zemunik“ Zemunik

## 2.2. RAZMINIRANJE VOJNIH LOKACIJA I GRAĐEVINA IZVAN PLANA RAZMINIRANJA VOJNIH LOKACIJA I GRAĐEVINA

U 2016. godini provedena su četiri razminiranja koja nisu bila obuhvaćena Planom razminiranja vojnih lokacija i građevina na tri vojne lokacije. To su bile tri zadaće izvida i jedna zadaća pretraživanja minski sumnjivih površina.

Njihova provedba trajala je ukupno 33 radna dana u kojima je ostvareno 2 640 č/h rada ljudi, 38 m/h rada strojeva te 312 km prijeđenog puta s vozilima.

Vrsta objekta	Broj objekata/ radova	Vrijeme provedbe [r/d]	Rad ljudi [č/h]	Rad strojeva [m/h]	Rad vozila [km]
Skladišta	1/2	22	1 936	27	150
Poligoni	2/2	11	704	11	162
UKUPNO:	3/4	33	2 640	38	312

Pri tome je pregledana površina od 17 574 m<sup>2</sup> te pronađeno, uklonjeno i uništeno 24 komada protupješačkih mina, dva komada POM i 9 komada NUS.

Vrsta objekta	Razminiran a površina [m <sup>2</sup> ]	Uklonjeno PPm [kom]	Uklonjeno POM [kom]	Uklonjeno NUS [kom]
Skladišta	12 670	24	0	2
Poligoni	4 904	0	2	7
UKUPNO:	17 574	24	2	9

### Provedene zadaće:

- (1) Vojno-skladišni kompleks "Borik" Velika Buna
  - pretraživanje kontrolnog uzorka dijela vojno-skladišnog kompleksa
  - tehnički izvid vojno-skladišnog kompleksa „Borik“ Velika Buna.
- (2) Vojni poligon „Eugen Kvaternik“ – Slunj
  - dopunski opći izvid područja "Esapovići" na vojnom poligonu.
- (3) Inženjerijski poligon "Cerovac" Karlovac
  - tehnički izvid lokacija 1 i 2 na sjeverno-istočnom dijelu poligona.

## 3. TROŠKOVI IZVRŠENJA RADOVA RAZMINIRANJA I PRETRAŽIVANJA U 2016. GODINI

Trošak postrojbe nastao provedbom razminiranja u 2016. godini iznosio je 671.837,91 kn, a ukupni trošak razminiranja iznosio je 3.635.709,59 kn.

Postrojba koja obavlja poslove razminiranja osim tih zadaća ima obveze sudjelovanja u obukama i vježbama, unutarnjoj i stražarskoj službi, stručnom usavršavanju djelatnika, odavanju počasti umrlim hrvatskim braniteljima i drugim zadaćama.

Postrojba koja obavlja poslove razminiranja u mogućnosti je osigurati angažman tri voda istovremeno odnosno provoditi najviše tri zadaće u nekom presjeku vremena.

Planiranje razminiranja trebalo bi započinjati dvije godine prije provedbene godine. U prvoj godini postrojba bi provodila izvide radi prikupljanja potrebnih podataka za izradu projekta razminiranja te reducirala minski sumnjive površine na stvarno minirane.

Godišnji plan razminiranja uskladit će se sa svim drugim zadaćama postrojbe koja provodi razminiranje i izraditi prema realnim mogućnostima njezina angažiranja, uz osiguranje popune postrojbe stručno osposobljenim kadrovima i odgovarajućim motornim vozilima.

#### 4. ZAKLJUČAK

U 2016. godini na provedbi planskih i izvanplanskih radova razminiranja ostvaren je zadovoljavajući učinak te je zabilježeno povećanje razminirane površine u odnosu na 2015. godinu za 55 %.

Razminira -nje	Vrijeme provedb e [r/d]	Ostvaren rad			Razminiran a površina [m <sup>2</sup> ]	Uklonjeno			Financijski troškovi [kn]
		ljudi [č/h]	strojeva [m/h]	vozila [km]		ppm [kom]	pom [kom]	nus [kom]	
2016.	504	66 224	584	27 138	533.322	56	2	5 452	3.635.709,59
2015.	489	73 768	478	32 859	343.584	40	0	6 093	3.586.806,12

Povećanje učinkovitosti ostvareno je uz približno jednak utrošak radnih resursa kao i u 2015. godini, a uzrok tome je struktura razminiranih površina i znatno veći udjel strojnog rada.

Prioritet angažiranja bio je na razminiranju minski sumnjivih površina na vojnim poligonima radi zaštite korisnika i povećanja upotrebljivosti poligona te u vojnim skladištima kao preduvjet za protupožarno uređenje i podizanje razine zaštite i sigurnosti na potrebnu razinu.

Udio neplaniranih zadaća iznosio je u odnosu na razminirane površine samo 5,1 %, te u odnosu na ostvarene troškove 10,5 %.

Razminira- nje 2016.	Vrijeme provedb e [r/d]	Ostvaren rad			Razminiran a površina [m <sup>2</sup> ]	Uklonjeno			Financijski troškovi [kn]
		ljudi [č/h]	strojeva [m/h]	vozila [km]		ppm [kom]	pom [kom]	nus [kom]	
radovi iz plana	471	63 584	546	26 826	515.748	32	0	5 443	3.489.558,44
neplanirani radovi	33	2 640	38	312	17 574	24	2	9	146.151
<b>UKUPNO</b>	<b>504</b>	<b>66 224</b>	<b>584</b>	<b>27 138</b>	<b>533 322</b>	<b>56</b>	<b>2</b>	<b>5.452</b>	<b>3.635.709,59</b>

Svi radovi razminiranja vojnih lokacija i građevina provedeni su na uspješan i učinkovit način bez ijednoga izvanrednog događaja, što prije svega upućuje na dobru obučenosť i dosljednu primjenu propisanih procedura i standarda humanitarnog razminiranja.