



HRVATSKI SABOR

P.Z.E. br. 279

KLASA: 022-03/18-01/14

URBROJ: 65-18-02

Zagreb, 25. siječnja 2018.



Hs**NP*022-03/18-01/14*65-18-02**Hs

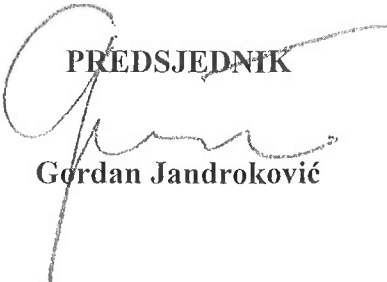
**ZASTUPNICAMA I ZASTUPNICIMA
HRVATSKOGA SABORA**

**PREDSJEDNICAMA I PREDSJEDNICIMA
RADNIH TIJELA**

Na temelju članka 178. Poslovnika Hrvatskoga sabora u prilogu upućujem *Prijedlog zakona o izmjenama i dopuni Zakona o Nacionalnoj infrastrukturi prostornih podataka*, koji je predsjedniku Hrvatskoga sabora podnijela Vlada Republike Hrvatske, aktom od 24. siječnja 2018. godine.

Ovim zakonskim prijedlogom usklađuje se zakonodavstvo Republike Hrvatske sa zakonodavstvom Europske unije, te se u prilogu dostavlja i Izjava o njegovoj usklađenosti s pravnom stečevinom Europske unije.

Za svoje predstavnike, koji će u njezino ime sudjelovati u radu Hrvatskoga sabora i njegovih radnih tijela, Vlada je odredila Predraga Štromara, potpredsjednika Vlade Republike Hrvatske i ministra graditeljstva i prostornoga uređenja, Danijela Meštrića, državnog tajnika u Ministarstvu graditeljstva i prostornoga uređenja, doc. dr. sc. Milana Rezu, pomoćnika ministra graditeljstva i prostornoga uređenja, te dr. sc. Damira Šanteka, ravnatelja Državne geodetske uprave.

PREDSJEDNIK

Gordan Jandroković



P.Z.E. br. 279

VLADA REPUBLIKE HRVATSKE

Klasa: 022-03/17-01/113

Urbroj: 50301-27/25-18-7

Zagreb, 24. siječnja 2018.



Hs**NP*022-03/18-01/14*50-18-01**Hs

REPUBLIKA HRVATSKA
65 - HRVATSKI SABOR
ZAGREB, Trg Sv. Marka 6

Primljeno: 25-01-2018		
Klasifikacijski oznaka:	Org. jed.	
022-03/18-01/14	65	
Uredbeni broj:	Pril.	Vrij.
50-18-01	1	1


PREDSJEDNIKU HRVATSKOGA SABORA


Predmet: Prijedlog zakona o izmjenama i dopuni Zakona o Nacionalnoj infrastrukturi prostornih podataka

Na temelju članka 85. Ustava Republike Hrvatske (Narodne novine, br. 85/10 – pročišćeni tekst i 5/14 – Odluka Ustavnog suda Republike Hrvatske) i članka 172. Poslovnika Hrvatskoga sabora (Narodne novine, br. 81/13, 113/16 i 69/17), Vlada Republike Hrvatske podnosi Prijedlog zakona o izmjenama i dopuni Zakona o Nacionalnoj infrastrukturi prostornih podataka.

Ovim zakonskim prijedlogom usklađuje se zakonodavstvo Republike Hrvatske sa zakonodavstvom Europske unije, te se u prilogu dostavlja i Izjava o njegovoj usklađenosti s pravnom stečevinom Europske unije.

Za svoje predstavnike, koji će u njezino ime sudjelovati u radu Hrvatskoga sabora i njegovih radnih tijela, Vlada je odredila Predraga Štromara, potpredsjednika Vlade Republike Hrvatske i ministra graditeljstva i prostornoga uređenja, Danijela Meštrića, državnog tajnika u Ministarstvu graditeljstva i prostornoga uređenja, doc. dr. sc. Milana Rezu, pomoćnika ministra graditeljstva i prostornoga uređenja, te dr. sc. Damira Šanteka, ravnatelja Državne geodetske uprave.

PREDSJEDNIK

mr. sc. Andrej Plenković



VLADA REPUBLIKE HRVATSKE

**PRIJEDLOG ZAKONA O IZMJENAMA I DOPUNI ZAKONA O
NACIONALNOJ INFRASTRUKTURI PROSTORNIH PODATAKA**

Zagreb, siječanj 2018.

PRIJEDLOG ZAKONA O IZMJENAMA I DOPUNI ZAKONA O NACIONALNOJ INFRASTRUKTURI PROSTORNIH PODATAKA

I. USTAVNA OSNOVA ZA DONOŠENJE ZAKONA

Ustavna osnova za donošenje ovoga zakona sadržana je u članku 2. stavku 4. podstavku 1. Ustava Republike Hrvatske (Narodne novine, br. 85/10 - pročišćeni tekst i 5/14 - Odluka Ustavnog suda Republike Hrvatske).

II. OCJENA STANJA I OSNOVNA PITANJA KOJA SE TREBAJU UREDITI ZAKONOM, TE POSLJEDICE KOJE ĆE DONOŠENJEM ZAKONA PROISTEĆI

U mnogim područjima ljudske djelatnosti prostorni podaci predstavljaju temelj na kojem se grade nove ili dodane vrijednosti. Prostorni podaci u širem smislu predstavljaju sve podatke koje je moguće direktno ili indirektno povezati s lokacijom. Problemi vezani uz raspoloživost, kvalitetu, organizaciju, dostupnost i dijeljenje prostornih podataka zajednički su u mnogim područjima, pa tako i u sustavu državne uprave. Rješavanje tih problema zahtijeva mjere koje se bave standardizacijom, dijeljenjem, razmjenjivanjem i korištenjem prostornih podataka. Isti ili slični prostorni podaci često se prikupljaju i održavaju na nekoliko različitih adresa u sustavu državne uprave, onemogućavajući njihovo transparentno korištenje, uz direktan, negativan, utjecaj na proračune. Na razini države takvi i slični problemi rješavaju se uspostavljanjem nacionalnih infrastrukture prostornih podataka (u daljnjem tekstu: NIPP). Da bi se odgovorilo na prethodno navedene izazove i ubrzao razvoj u području prostornih podataka, donesena je Direktiva 2007/2/EZ Europskog parlamenta i Vijeća od 14. ožujka 2007. o uspostavljanju infrastrukture za prostorne informacije u Europskoj zajednici (INSPIRE) (SL L 108, 25.4.2007.; u daljnjem tekstu: Direktiva). Direktiva se primjenjuje na prostorne podatke koje posjeduju tijela javne vlasti te propisuje koje teme prostornih podataka, kada i kako trebaju biti dostupne, ne tražeći prikupljanje novih nego baveći se isključivo postojećim podacima.

Zakon o Nacionalnoj infrastrukturi prostornih podataka (u daljnjem tekstu: Zakon) usvojen je u travnju 2013. godine i predstavlja prijenos Direktive u hrvatsko zakonodavstvo. NIPP je definiran kao skup tehnologija, mjera, normi, provedbenih pravila, usluga, ljudskih kapaciteta i ostalih čimbenika koji omogućavaju djelotvorno objedinjavanje, upravljanje i održavanje dijeljenja prostornih podataka u svrhu zadovoljenja potreba na nacionalnoj, kao i na europskoj razini, a koji će biti sastavni dio europske infrastrukture prostornih podataka definirane INSPIRE Direktivom. Cilj NIPP-a je učiniti prostorne podatke u nadležnosti tijela javne vlasti dostupnim na jednostavan i razumljiv način.

Zakonom se uvodi transparentnost i red u nadležnost nad prostornim podacima kroz opće odredbe koje utvrđuju obveznike primjene Zakona - subjekte NIPP-a - tijela javne vlasti koja imaju nadležnost, odnosno djelokrug rada održavanja ili korištenja prostornih podataka te ostale fizičke i pravne osobe koje ispunjavaju uvjete propisane Zakonom.

Službe Europske komisije procijenile su kvalitetu prijenosa Direktive u Republici Hrvatskoj te dostavile EU PILOT EUP (2017) 9179 (u daljnjem tekstu: Pilot) u travnju 2017. godine. Državna geodetska uprava kao Nacionalna kontaktna točka NIPP-a u provedbi Direktive u Republici Hrvatskoj očitovala se na Pilot u zadanom vremenskom roku prihvaćajući većinu napomena iz Pilota.

Radi prilagođavanja odredbama Direktive, a sukladno napomenama Europske komisije iz Pilota potrebno je izmijeniti odredbe važećeg Zakona.

Prijedlogom zakona važeći Zakon o Nacionalnoj infrastrukturi prostornih podataka usklađuje se s Direktivom u dijelu definicija tema prostornih podataka i ograničenja pristupa istim, te će ista biti u potpunosti prenesena u hrvatsko zakonodavstvo.

Osnovna pitanja koja se uređuju prijedlogom zakona su definicije tema prostornih podataka (Skupina I., II. i III.), preciznije se definiraju registri NIPP-a (Registar subjekata NIPP-a i Registar izvora prostornih podataka NIPP-a) kao i njihov sadržaj, pristup izvorima podataka za tijela javne vlasti čiji poslovi imaju utjecaja na okoliš, te se detaljnije razrađuju ograničenja pristupa prostornim podacima putem mrežnih usluga.

III. OCJENA I IZVORI SREDSTAVA POTREBNIH ZA PROVOĐENJE ZAKONA

Donošenje ovoga zakona neće imati utjecaja na državni proračun Republike Hrvatske.

**PRIJEDLOG ZAKONA O IZMJENAMA I DOPUNI ZAKONA
O NACIONALNOJ INFRASTRUKTURI PROSTORNIH PODATAKA**

Članak 1.

U Zakonu o Nacionalnoj infrastrukturi prostornih podataka (Narodne novine, broj 56/13), članak 9. mijenja se i glasi:

„(1) Prostorni podaci iz ovoga Zakona obuhvaćaju teme prostornih podataka koje su razvrstane u tri skupine.

(2) Skupina I. prostornih podataka obuhvaća sljedeće teme prostornih podataka:

1. koordinatni referentni sustavi - sustavi za jednoznačno lociranje prostornih informacija u prostoru u obliku koordinata (x,y,z) ili širine, dužine i visine, koje se temelje na horizontalnom i vertikalnom geodetskom datumu
2. sustavi geografskih mreža - usklađena mreža višestruke razlučivosti sa zajedničkom početnom točkom i standardiziranim položajem i veličinom mrežnih ćelija
3. geografska imena - imena područja, regija, mjesta, velikih gradova, općina, predgrada, gradova ili naselja ili bilo kojeg geografskog ili topografskog obilježja od državnog ili povijesnog značenja
4. upravne jedinice - jedinice lokalne i područne (regionalne) samouprave ili državne uprave, koje razdjeljuju područja na kojima države članice imaju i/ili primjenjuju jurisdikcijska prava i koje su razdvojene administrativnim granicama
5. adrese - položaj nekretnina koji se temelji na identifikatoru adresa, najčešće s imenom ulice, kućnim brojem i poštanskim brojem
6. katastarske čestice - područja koja određuju katastarski registri ili njihovi ekvivalenti
7. prometne mreže - mreže cestovnog, zračnog, željezničkog i vodnog prometa i pripadajuća infrastruktura uključujući veze između različitih mreža, te transeuropsku prometnu mrežu kako je određena u Odluci br. 1692/96/EZ, Europskog parlamenta i Vijeća od 23. srpnja 1996. o smjernicama Unije za razvoj transeuropske prometne mreže kao i u naknadnim revizijama te Odluke
8. hidrografija - hidrografski elementi, uključujući morska područja i sva druga vodena tijela i s njima povezane jedinice, uključujući riječne bazene i pod-bazene, a prema potrebi, u skladu s odredbama koje su utvrđene zakonom kojim se uređuju vode
9. zaštićena područja - područje koje je određeno ili kojim se upravlja u okviru međunarodnog prava, prava Europske unije i država članica, kako bi se postigli posebni ciljevi očuvanja

10. podaci o minski sumnjivim područjima - područja i/ili građevine koje su općim izvidom utvrđene kao sumnjive ili se ne koriste radi mogućeg ili stvarnog postojanja minski eksplozivnih sredstava ili neeksplozivnih ubojitih sredstava.
- (3) Skupina II. obuhvaća sljedeće teme prostornih podataka:
 1. visine - digitalni modeli visina za površinu kopna, leda i oceana te uključuje nadmorske visine, dubine mora i obalne linije
 2. pokrov zemljišta - fizički ili biološki pokrov Zemljine površine, uključujući umjetne površine, poljoprivredna područja, šume i šumska zemljišta, prirodna i poluprirodna područja, močvare i vodena tijela
 3. ortofotosnimke - georeferencirani slikovni podaci Zemljine površine sa satelitskih ili zračnih senzora
 4. geologija - geologija je opisana u skladu sa sastavom i strukturom te uključuje stjenovito tlo, podzemne vode, geomorfologiju, nalazišta minerala (koji se ne smatraju mineralnim sirovinama) i fosila te prirodne procese koji ih stvaraju i mijenjaju.
 - (4) Skupina III. obuhvaća sljedeće teme prostornih podataka:
 1. prostorne jedinice za statistiku - jedinice za širenje ili korištenje statističkih informacija
 2. zgrade - geografski položaj zgrada
 3. tlo - tla i slojevi zemlje ispod površine, opisani prema debljini, teksturi, strukturi i sadržaju čestica i organske tvari, kamenitosti, eroziji, ako je primjereno prema postotku nagiba i prema predviđenom opsegu zaliha vode
 4. korištenje i namjena zemljišta - područje opisano u skladu s njegovom sadašnjom i budućom planiranom funkcionalnom veličinom ili u skladu s njegovom društveno-gospodarskom namjenom propisanom prostornim planom (npr. stambenom, industrijskom, poslovnom, poljoprivrednom, za šumarstvo i sportsko-rekreacijskom)
 5. ljudsko zdravlje i sigurnost - geografska raširenost prevladavajućih patoloških pojava (alergije, tumori, bolesti dišnih putova itd.), informacije koje pokazuju učinak na zdravlje (biomarkeri, smanjenje plodnosti, epidemije) ili dobrobit ljudi (umor, stres itd.) koji su direktno (onečišćenje zraka, kemikalije, prorijedenost ozonskog omotača, buka itd.) ili indirektno povezani (hrana, genetski izmijenjeni organizmi itd.) s kakvoćom okoliša
 6. komunalne i javne usluge - uključuje komunalne sustave kao što su kanalizacija, zbrinjavanje otpada, opskrba energijom i opskrba vodom, upravne i socijalne državne usluge kao što su javna uprava, sjedišta civilne zaštite, škole i bolnice
 7. sustavi za nadzor okoliša - lokacija i djelovanje sustava za nadzor okoliša koji uključuju promatranje i mjerenje emisija, stanje okoliša, kao i drugih parametara ekosustava (biološka raznolikost, ekološko stanje vegetacije itd.) putem ili u ime tijela javne vlasti

8. proizvodna i industrijska postrojenja - područja industrijske proizvodnje, uključujući i objekte koji su obuhvaćeni zakonom kojim se uređuje okoliš, te postrojenja za izvlačenje vode, rudnici i skladišta
9. sustavi za poljoprivredu i akvakulturu - oprema za poljoprivredu i proizvodni objekti i strojevi (uključujući sustave navodnjavanja, staklenike i štale)
10. rasprostranjenost stanovništva (demografija) - geografska rasprostranjenost stanovništva, uključujući obilježja stanovništva i njihovu aktivnost, razvrstana po mreži, regiji, administrativnoj jedinici ili drugoj analitičkoj jedinici
11. područja upravljanja/zaštićena područja/uređena područja i jedinice za izvješćivanje - područja kojima se upravlja, koja se uređuju ili koriste za izvještavanje na međunarodnoj, europskoj, državnoj ili regionalnoj razini, uključuju odlagališta otpada, zaštićena područja oko izvora pitke vode, područja osjetljiva na nitrata, uređene plovne putove na moru ili unutarne vode, područja za odlaganje otpada, područja zaštićena od buke, područja s dozvolom za istraživanje ruda i rudarenje, područja riječnih bazena, odgovarajuće jedinice za izvještavanje i područja za upravljanje obalnim pojasom
12. područja prirodnih opasnosti - osjetljiva područja koja su obilježena u skladu s prirodnim opasnostima (svim atmosferskim, hidrološkim, seizmološkim, vulkanskim pojavama i požarima, koji zbog svojeg položaja, težine i učestalosti imaju potencijal da ozbiljno utječu na društvo) npr. poplave, odroni zemlje i slijeganje tla, snježne lavine, šumski požari, potresi i vulkanske erupcije
13. atmosferski uvjeti - fizikalni uvjeti u atmosferi koji uključuju prostorne podatke koji se temelje na mjerenjima, uzorcima ili na njihovom spoju te uključuju lokacije za mjerenje
14. meteorološko-geografska obilježja - vremenski uvjeti i njihova mjerenja: padaline, temperature, ishlapljivanje, brzina i smjer vjetra
15. oceanografsko-geografska obilježja - fizikalni uvjeti oceana: struje, slanost, visina valova i dr.
16. morske regije - fizikalni uvjeti mora i slanih vodenih tijela koja su podijeljena u regije i podregije sa zajedničkim osobinama
17. biogeografske regije - područja s relativno homogenim ekološkim uvjetima koja imaju zajedničke osobine
18. staništa i biotopi - geografska područja za koja su svojstveni posebni ekološki uvjeti, procesi, strukture i funkcije (za održavanje života) koje fizički pomažu organizmima da žive na njima, uključujući kopnena i vodena područja koja se razlikuju po geografskim, abiotičkim i biotičkim značajkama, bilo da su u potpunosti prirodna ili poluprirodna
19. rasprostranjenost vrsta - geografska raširenost životinjskih i biljnih vrsta, razvrstana po mreži, regiji, administrativnoj jedinici ili drugoj analitičkoj jedinici

20. izvori energije - izvori energije, uključujući ugljikovodike, vodenu energiju, bioenergiju, solarnu energiju, vjetar i dr., uključuju dubinske, odnosno visinske informacije o veličini izvora ako je potrebno

21. izvori minerala - izvori minerala, uključujući kovinske rude, industrijske minerale i dr., uključuju dubinske, odnosno visinske informacije o veličini izvora ako je potrebno.

(5) Vijeće NIPP-a donijet će odluku o uvođenju nove teme prostornih podataka ili o ukidanju ili promjeni postojeće teme iz stavaka 2., 3. i 4. ovoga članka na prijedlog Nacionalne kontaktne točke, člana Vijeća ili člana Odbora NIPP-a.

(6) Detaljan opis tema prostornih podataka iz stavaka 2., 3. i 4. ovoga članka može biti prilagođen i usvojen kroz odgovarajući postupak iz stavka 5. ovoga članka, vodeći računa o navodima iz članka 17. ovoga Zakona, kako bi se uzele u obzir razvojne potrebe za prostornim podacima.

(7) Detaljan opis tema prostornih podataka iz stavaka 2., 3. i 4. ovoga članka objavit će Nacionalna kontaktna točka na internetskoj stranici NIPP-a temeljem odluke Vijeća NIPP-a.“.

Članak 2.

Naslov iznad članka 10. i članak 10. mijenjaju se i glase:

„Registri NIPP-a

Članak 10.

(1) Registri NIPP-a su registar subjekata NIPP-a i registar izvora prostornih podataka NIPP-a.

(2) Registar subjekata NIPP-a sadrži:

- a) naziv, OIB i adresu subjekta NIPP-a
- b) jedinstvenu oznaku subjekta koju subjektu NIPP-a dodjeljuje Nacionalna kontaktna točka
- c) pravnu osnovu temeljem koje su nadležni za izvore prostornih podataka prijavljenih u NIPP
- d) nazive izvora prostornih podataka NIPP-a koji su u nadležnosti subjekta
- e) temu prostornih podataka iz članka 9. ovoga Zakona kojoj pripadaju prijavljeni izvori prostornih podataka i
- f) datum prijave subjekta u registar subjekata NIPP-a.

(3) Registar izvora prostornih podataka NIPP-a sadrži:

- a) naziv i sažetak izvora prostornih podataka

- b) jedinstvenu oznaku izvora koju dodjeljuje Nacionalna kontaktna točka
- c) naziv subjekta nadležnog za izvor prostornih podataka
- d) geografski obuhvat izvora prostornih podataka
- e) ograničenja pristupa i korištenja prostornih podataka i
- f) datum prijave izvora prostornih podataka u registar izvora prostornih podataka NIPP-a.“.

Članak 3.

U članku 21. iza stavka 3. dodaje se stavak 4. koji glasi:

„(4) Subjekti NIPP-a iz članka 5. ovoga Zakona omogućit će pristup, razmjenu i korištenje izvora prostornih podataka NIPP-a, tijelima javne vlasti za potrebe obavljanja poslova iz svoje nadležnosti koji mogu imati utjecaj na okoliš.“.

Članak 4.

Članak 22. mijenja se i glasi:

„(1) Iznimno od članka 19. stavka 2. ovoga Zakona subjekti NIPP-a mogu ograničiti javni pristup izvorima prostornih podataka iz članka 6. ovoga Zakona putem usluge iz članka 19. stavka 1. točke a) ovoga Zakona tamo gdje bi taj pristup mogao negativno utjecati na međunarodne odnose, državnu sigurnost i nacionalnu obranu.

(2) Iznimno od članka 19. stavka 2. ovoga Zakona subjekti NIPP-a mogu ograničiti javni pristup izvorima prostornih podataka iz članka 6. ovoga Zakona putem usluga iz članka 19. stavka 1. točaka b), c), d) i e) ili uslugama e-trgovine iz članka 23. stavka 8. ovoga Zakona ukoliko bi takav pristup mogao negativno utjecati na:

- a) povjerljivost postupaka tijela javne vlasti, ako je takva povjerljivost propisana zakonom
- b) međunarodne odnose, državnu sigurnost ili nacionalnu obranu
- c) mogućnost ostvarenja zaštite prava i pravnih interesa svake osobe na pošteno suđenje ili postupak koji vode nadležna tijela u prethodnom i kaznenom postupku za vrijeme trajanja tih postupaka
- d) poslovnu tajnu sukladno posebnom zakonu
- e) povjerljivost statističkih podataka sukladno posebnom zakonu
- f) poreznu tajnu sukladno posebnom zakonu
- g) prava intelektualnog vlasništva sukladno posebnom zakonu

- h) povjerljivost osobnih podataka fizičke osobe sukladno posebnom zakonu
- i) interese ili zaštitu osobe koja dostavi traženu informaciju subjektima NIPP-a na dobrovoljnoj osnovi, a da je se može ili ne može staviti pod zakonsku obvezu da to učini, osim ako je ta osoba pristala na objavu dotičnih informacija i
- j) zaštitu okoliša i prirode na koji se takva informacija odnosi, kao što je primjerice položaj rijetkih vrsta.

(3) Razlozi za ograničenje pristupa iz stavaka 1. i 2. ovoga članka procjenjuju se restriktivno za svaki slučaj pojedinačno, uzimajući u obzir javni interes u čiju se svrhu omogućuje pristup izvorima prostornih podataka. U svakom pojedinom slučaju, javni interes kojemu služi otkrivanje uspoređuje se s interesom kojemu služi ograničavanje ili uvjetovanje pristupa.

(4) Pristup podacima o emisijama u okoliš ne može se ograničiti u slučajevima iz stavka 2. točkama a), d), h), i) i j) ovoga članka.

(5) Vijeće NIPP-a donosi odluku o prevladavajućem javnom interesu i otkrivanju podataka iz stavka 3. ovoga članka.“.

Članak 5.

U članku 29. stavku 3. podstavak 2. mijenja se i glasi:

„- vodi, održava i razvija registre NIPP-a,“.

Članak 6.

Ovaj Zakon stupa na snagu osmoga dana od dana objave u Narodnim novinama.

OBRAZLOŽENJE

Uz članak 1.

Propisuju se definicije tema prostornih podataka Skupine I., II. i III. kako bi se uskladili s Prilogom I., II. i III. Direktive 2007/2/EZ Europskog parlamenta i Vijeća od 14. ožujka 2007. o uspostavljanju infrastrukture za prostorne informacije u Europskoj uniji (INSPIRE) (SL L 108, 25.4.2007.). Definira se postupak uvođenja, ukidanja ili promjene postojeće teme te se definira da Vijeće NIPP-a donosi detaljan opis tema.

Uz članak 2.

Mijenjaju se naslov iznad članka 10. i članak 10. na način da se preciznije definiraju registri NIPP-a (registar subjekata NIPP-a i registar izvora prostornih podataka NIPP-a).

Uz članak 3.

Propisano je da svim tijelima javne vlasti za potrebe posla, koji ima utjecaj na okoliš, subjekti NIPP-a moraju omogućiti pristup izvorima prostornih podataka iz svoje nadležnosti za razmjenu i korištenje.

Uz članak 4.

Precizno se propisuju ograničenja javnom pristupu izvorima prostornih podataka putem mrežnih usluga. Propisuje se pojedinačna procjena ograničenja uzimajući u obzir prevladavajući javni interes.

Uz članak 5.

Sukladno promjenama u članku 2. ovoga Zakona mijenja se opis poslova Nacionalne kontaktne točke na način da vodi registre NIPP-a.

Uz članak 6.

Propisuje se stupanje na snagu ovoga Zakona.

**TEKST ODREDBI VAŽEĆEG ZAKONA KOJE SE MIJENJAJU,
ODNOSNO DOPUNJUJE**

Članak 9.

(1) Prostorni podaci iz ovoga Zakona odnose se na sljedeće teme prostornih podataka:

Skupina I.:

1. Koordinatni referentni sustavi
2. Sustavi geografskih mreža
3. Geografska imena
4. Upravne jedinice
5. Adrese
6. Katastarske čestice
7. Prometne mreže
8. Hidrografija
9. Zaštićena područja
10. Podaci o minski sumnjivim područjima

Skupina II.:

1. Visine
2. Pokrov zemljišta
3. Ortofotosnimke
4. Geologija

Skupina III.:

1. Prostorne jedinice za statistiku
2. Zgrade
3. Tlo
4. Korištenje zemljišta
5. Ljudsko zdravlje i sigurnost
6. Komunalne i javne usluge
7. Sustavi za nadzor okoliša
8. Proizvodna i industrijska postrojenja
9. Sustavi za poljoprivredu i akvakulturu
10. Rasprostranjenost stanovništva – demografija

11. Područja upravljanja/zaštićena područja/uređena područja i jedinice za izvješćivanje
12. Područja prirodnih opasnosti
13. Atmosferski uvjeti
14. Meteorološko-geografska obilježja
15. Oceanografsko-geografska obilježja
16. Morske regije
17. Biogeografske regije
18. Staništa i biotopi
19. Rasprostranjenost vrsta
20. Izvori energije
21. Izvori minerala.

(2) Na prijedlog Nacionalne kontaktne točke, člana Vijeća ili člana Odbora NIPP-a Vijeće NIPP-a iz članka 27. ovoga Zakona donijeti će odluku o uvođenju nove teme prostornih podataka ili o ukidanju ili promjeni postojeće teme navedene u stavku 1. ovoga članka.

(3) Definicije i detaljan opis tema prostornih podataka iz stavka 1. ovoga članka mogu biti prilagođeni i usvojeni kroz odgovarajući postupak, vodeći računa o navodima iz članka 17. ovoga Zakona, kako bi se uzele u obzir razvojne potrebe za prostornim podacima.

(4) Definicije i detaljan opis tema prostornih podataka iz stavka 1. ovoga članka objavit će Nacionalna kontaktna točka na internetskoj stranici NIPP-a temeljem odluke Vijeća NIPP-a.

Registar izvora prostornih podataka

Članak 10.

Nacionalna kontaktna točka vodi registar izvora prostornih podataka koji sadrži:

- a) naziv i opis izvora prostornih podataka,
- b) jedinstvenu oznaku izvora,
- c) podatke o instituciji odgovornoj za izvor prostornih podataka,
- d) geografski obuhvat izvora prostornih podataka,
- e) ograničenja pristupa i korištenja prostornih podataka.

Članak 21.

(1) Vijeće NIPP-a će donijeti opće uvjete za raspoloživost izvora prostornih podataka u svrhu interoperabilnosti, odnosno odrediti opće uvjete licenciranja, kao i vrednovanja, tamo gdje je to primjenjivo.

(2) Pri propisivanju općih uvjeta vodit će se računa da ne postoje bezrazložna ograničenja koja bi mogla stvoriti praktične prepreke za dijeljenje izvora prostornih podataka koja se javljaju u trenutku korištenja, uz istodobno osiguranje mjera kojima se sprečava svako neovlašteno korištenje.

(3) U svrhu djelovanja koja mogu imati utjecaj na NIPP, opći uvjeti za dijeljenje izvora prostornih podataka moraju biti dostupni na uzajamnim i jednakim osnovama svim tijelima osnovanim temeljem međunarodnih ugovora kojih je Republika Hrvatska potpisnik.

Članak 22.

(1) Pristup izvoru prostornih podataka može se ograničiti ako je ograničenje propisano posebnim propisom.

(2) Pristup prostornim podacima vezanim za informacije o emisijama u okoliš ne smije biti ograničen, osim u slučajevima kada bi takav pristup mogao negativno utjecati na:

- a) međunarodne odnose, državnu sigurnost ili nacionalnu obranu,
- b) mogućnost ostvarenja zaštite prava i pravnih interesa svake osobe na pošteno suđenje ili mogućnost državne vlasti da provodi istragu kaznene ili disciplinske prirode.

Članak 29.

(1) Državna geodetska uprava je Nacionalna kontaktna točka NIPP-a u provedbi INSPIRE direktive.

(2) Nacionalna kontaktna točka odgovorna je za komunikaciju s tijelima Europske komisije u vezi s provedbom INSPIRE direktive, za djelotvornu primjenu Nacionalne infrastrukture prostornih podataka te obavlja poslove tajništva i koordinacije tijela NIPP-a, kao i poslove tehničke podrške uspostave, održavanja i razvoja NIPP-a.

(3) Nacionalna kontaktna točka obavlja sljedeće poslove:

- priprema prijedloge za strategiju i operativne programe Vlade Republike Hrvatske u području NIPP-a,
- održava registar izvora prostornih podataka i subjekata NIPP-a,
- objavljuje detaljan opis tema prostornih podataka,
- uspostavlja, održava i nadzire rad geoportala NIPP-a,
- uspostavlja i održava javnu uslugu metapodataka u sustavu geoportala NIPP-a na način koji će subjektima NIPP-a omogućiti interaktivno održavanje metapodataka iz svoje nadležnosti,
- radi na interoperabilnosti i, gdje je potrebno, homogenizaciji prostornih podataka,
- koordinira i nadzire primjenu provedbenih pravila u Republici Hrvatskoj,
- razvija i predlaže Vijeću NIPP-a program aktivnosti i mjera potrebnih za ispunjavanje uvjeta za uspostavljanje, održavanje i razvoj infrastrukture prostornih podataka,

- priprema izvještaje o provedbi i korištenju infrastrukture prostornih podataka Europskoj komisiji i javnosti,
- u koordinaciji s tijelima NIPP-a predlaže akte iz članka 17. ovoga Zakona,
- surađuje s Europskom komisijom u pitanjima INSPIRE direktive,
- izvještava subjekte NIPP-a i javnost o aktivnostima povezanim s uspostavom, održavanjem i razvojem NIPP-a,
- prati primjenu i daje prijedloge za poboljšanje provedbe NIPP-a u praksi.

(4) Nacionalna kontaktna točka temeljem stavka 3. ovoga članka izrađuje godišnja izvješća o praćenju uspostave, održavanja i razvoja NIPP-a za Europsku komisiju.

(5) Nacionalna kontaktna točka temeljem stavka 3. ovoga članka izrađuje trogodišnja izvješća o uspostavi, održavanju i razvoju NIPP-a za Europsku komisiju.

Prilozi:

- Izvješće o provedenom savjetovanju sa zainteresiranom javnošću
- Izjava o usklađenosti prijedloga propisa s pravnom stečevinom Europske unije, s tablicom usporednog prikaza

OBRAZAC
IZVJEŠĆA O PROVEDENOM SAVJETOVANJU SA ZAINTERESIRANOM
JAVNOŠĆU O NACRTU PRIJEDLOGA ZAKONA O IZMJENAMA I DOPUNI
ZAKONA O NACIONALNOJ INFRASTRUKTURI PROSTORNIH PODATAKA

Naslov dokumenta	Izvješće o provedenom savjetovanju o Nacrtu prijedloga zakona o izmjenama i dopuni Zakona o Nacionalnoj infrastrukturi prostornih podataka
Stvaratelj dokumenta, tijelo koje provodi savjetovanje	Državna geodetska uprava
Svrha dokumenta	Izvješće o provedenom savjetovanju o Nacrtu prijedloga zakona o izmjenama i dopuni Zakona o Nacionalnoj infrastrukturi prostornih podataka
Datum dokumenta	15. prosinca 2017. godine
Verzija dokumenta	1
Vrsta dokumenta	Izvješće
Naziv nacrtu zakona, drugog propisa ili akta	Nacrt prijedloga zakona o izmjenama i dopuni Zakona o Nacionalnoj infrastrukturi prostornih podataka
Jedinstvena oznaka iz Plana donošenja zakona, drugih propisa i akata objavljenog na internetskim stranicama Vlade	-
Naziv tijela nadležnog za izradu nacrtu	Državna geodetska uprava
Koji su predstavnici zainteresirane javnosti bili uključeni u postupak izrade odnosno u rad stručne radne skupine za izradu nacrtu?	-
Je li nacrt bio objavljen na internetskim stranicama ili na drugi odgovarajući način?	DA
Ako jest, kada je nacrt objavljen, na kojoj internetskoj stranici i koliko je vremena ostavljeno za savjetovanje?	8. studenoga 2017. godine, esavjetovanja.gov.hr, od 8. studenoga 2017. do 23. studenoga 2017.

Ako nije, zašto?	-
Koji su predstavnici zainteresirane javnosti dostavili svoja očitovanja?	Grga Kostelac mag. ing. geod et geoinf. Ivan Čuljak
ANALIZA DOSTAVLJENIH PRIMJEDBI Primjedbe koje su prihvaćene Primjedbe koje nisu prihvaćene i obrazloženje razloga za neprihvatanje	Analiza dostavljenih primjedbi i prijedloga nalazi se u prilogu ovoga obrasca.
Troškovi provedenog savjetovanja	Provedba javnog savjetovanja nije iziskivala dodatne financijske troškove.

Izvešće o provedenom savjetovanju - Savjetovanje o Zakonu o izmjenama i dopuni Zakona o Nacionalnoj infrastrukturi prostornih podataka

Korisnik/Sekcija/Komentar	Odgovor
<p>Ivan Čuljak PRIJEDLOG ZAKONA O IZMJENAMA I DOPUNAMA U Skupini III, pod 11. Područja upravljanja/zaštićena područja/uređena područja i jedinice za izvješćivanje, potrebno je izmijeniti cijeli paragraf jer se navodi da su uključena „odlagališta smeća“, a nakon toga „područja za odlaganje otpada“. Potrebno je izbaciti „područja za odlaganje otpada“ i navesti samo „odlagališta otpada“ jer se odlagališta otpada nalaze za na to namijenjenim područjima, a neuređena, ilegalna odlagališta otpada nisu predmet ovog dokumenta. Osim toga potrebno je izbjegavati pojam „smeće“ i koristiti izraz „otpad“. Potrebno je ispraviti „uređene plovne putevi“ na „uređene plovne puteve“. Iz 12. Područja prirodnih opasnosti, potrebno je izbaciti vulkanske pojave i vulkanske erupcije, kao i snježne lavine, jer se radi o Nacionalnoj (= hrvatskoj) klasifikaciji, a u Hrvatskoj nema vulkanskih pojava ni erupcija niti snježnih lavina.</p>	<p>Djelomično prihvaćen Sukladno komentarima učinjene su predložene izmjene u članku 1., Skupina III, točki 11. Nacrta prijedloga zakona o izmjenama i dopuni Zakona o Nacionalnoj infrastrukturi prostornih podataka. Izmjene predložene za članak 1. Skupine III točka 12. se ne prihvaćaju s obzirom da se radi o izravnom prijenosu INSPIRE direktive.</p>
<p>Grga Kostelac OCJENA STANJA I OSNOVNA PITANJA KOJA SE TREBAJU UREDITI ZAKONOM, TE POSLJEDICE KOJE ĆE DONOŠENJEM ZAKONA PROISTEĆI, Ocjena stanja Pod ocjenom stanja nije navedeno da su prošli svi zakonski rokovi za uspostavu NIPP-a (funkcionalnu, jer dosad se obrazlagalo da je NIPP uspostavljen danom otvaranja "portala" koji je obična neažurirana internet stranica koja odnedavno ima nefunkcionalne linkove). Također treba navesti da je prošao rok dan direktivom te da će RH plaćati penale jer nije uspostavljen NIPP. Potrebno je i navesti da nije realna funkcionalnost NIPP-a u dogledno vrijeme obzirom da već 10 godina od zakonske osnove nije uspostavljeno ni 10% potrebne strukture (cijela glava u ZDIKN-u koja je uređivala NIPP do 2013. odnosno do Zakona o NIPP je također imala zakonske rokove do 2009. pa produžene do 2011. pa opet produžene do 2013. kada je stupi Zakon o NIPP-u sa rokovima koji se ponovno ne poštuju i ne produžuju).</p>	<p>Odbijen Vremenski okvir za provedbu Direktive 2007/2/EU pretpostavlja 10.12.2021. kao krajnji datum kada će INSPIRE biti uspostavljen. NIPP se također uspostavlja sukladno navedenom okviru, tako da navedene tvrdnje nemaju pozadinu u činjenicama i stvarnom stanju. Preostale navedene tvrdnje nisu predmet ovoga Nacrta prijedloga zakona.</p>
<p>Grga Kostelac OCJENA STANJA I OSNOVNA PITANJA KOJA SE TREBAJU UREDITI ZAKONOM, TE POSLJEDICE KOJE ĆE DONOŠENJEM ZAKONA PROISTEĆI, Osnovna pitanja koja se uređuju ovim zakonom Osnovno pitanje je način kažnjavanja odgovornih osoba u subjektima NIPP-a koji ništa ne rade u izvršavanju svojih obveza (da "demistificiramo"; njihove obveze su dostavljanje podataka koji uglavnom već postoje, ali ljudi koji su zaposleni da obavljaju razmjenu podataka nemaju potrebno znanje niti ga žele usvojiti). Kad se odgovornim osobama u subjektima NIPP-a, uzme plaća, pa dvije, pa tri, i to u roku tri mjeseca (a za namirenje penala koje RH mora plaćati EU radi NIPP-a) tada će isti natjerati nesposobnog rođu da "više pošalje te podatke" ili će uz njega zaposliti nekog tko zna sjesti za računalo, logirati</p>	<p>Odbijen Navedene tvrdnje nisu predmet ovoga Nacrta prijedloga zakona.</p>

<p>se i razmijeniti bazu podataka.</p>	
<p>Grga Kostelac PRIJEDLOG ZAKONA O IZMJENAMA I DOPUNAMA, OCJENA I IZVORI POTREBNIH SREDSTAVA ZA PROVOĐENJE ZAKONA Neispunjavanje obveze (od sljedećeg mjeseca) će imati negativan učinak za državni proračun - to bi trebalo navesti, a ne skrivati.</p>	<p>Odbijen Navedene tvrdnje nisu predmet ovoga Nacrta prijedloga zakona.</p>
<p>Grga Kostelac PRIJEDLOG ZAKONA O IZMJENAMA I DOPUNAMAZAKONA O NACIONALNOJ INFRASTRUKTURI PROSTORNIH PODATAKA, Članak 1. Pod ovim skupinama navode se prostorni podaci o visinama digitalnog terena, a to nije neka vrijednost. Naravno da je dobro da ista postoji i bude u svojoj kategoriji, pogotovo jer je to već postojeći podatak. Međutim, stvarno potrebna skupina podataka je 3D o prirodnim i izgrađenim objektima (npr. podzemne špilje, tuneli, garaže, nadvožnjaci...) koji su svakako potrebni za osnovnu svrhu NIPP-a (molim pogledajte promo materijale za INSPIRE direktivu jer iz zakonske osnove i načinu provođenju NIPP-a mogli bi doći do zaključka da su to katastarski planovi s DOF-om, a za što već postoji funkcionalni portal).</p>	<p>Odbijen Opisi tema preneseni u Nacrt prijedloga zakona definirani su INSPIRE direktivom, a objekti koji pripadaju određenoj temi propisani su tehničkim specifikacijama od strane Europske komisije.</p>
<p>Grga Kostelac PRIJEDLOG ZAKONA O IZMJENAMA I DOPUNAMAZAKONA O NACIONALNOJ INFRASTRUKTURI PROSTORNIH PODATAKA, Članak 5. St. 2. ovog članka je perfidno (i/ili pokvareno) napisan. Iza "mogu ograničiti", treba dodati "uz dostavu obrazloženja i pripadne dokumentacije kojom se isto dokazuje". Naime, navodi se "poslovna tajna" što može podrazumijevati svako poslovanje, isto kao i "intelektualno vlasništvo" koje ima široko tumačenje. Time bi se mogli izuzeti svi podaci i dolazi do netransparentnosti, pa čak i nepravednog položaja za neke privredne subjekte. Divim se ovoj "lakoći" pisanja zakona i nepromišljenosti koja je uz nju...</p>	<p>Odbijen Članak 5. Nacrta prijedloga zakona o izmjenama i dopuni Zakona o Nacionalnoj infrastrukturi prostornih podataka predstavlja prijenos Direktive 2007/2/EZ te se navedena tvrdnje ne može prihvatiti.</p>

1. Naziv prijedloga propisa

Zakon o izmjenama i dopunama Zakona o Nacionalnoj infrastrukturi prostornih podataka

2. Stručni nositelj izrade prijedloga propisa

DRŽAVNA GEODETSKA UPRAVA

3. Veza s Programom Vlade Republike Hrvatske za preuzimanje i provedbu pravne stečevine Europske unije

Predvideno Programom Vlade Republike Hrvatske za preuzimanje i provedbu pravne stečevine Europske unije za 2018. godinu.

Rok: I. kvartal 2018.

4. Preuzimanje odnosno provedba pravne stečevine Europske unije

a) Odredbe primarnih izvora prava Europske unije

Ugovor o funkcioniranju Europske unije
članak/članci članak 4., članak 191.

b) Sekundarni izvori prava Europske unije

Direktiva 2007/2/EZ Europskog parlamenta i Vijeća od 14. ožujka 2007. o uspostavljanju infrastrukture za prostorne informacije u Europskoj zajednici (INSPIRE) (SL L 108, 25.4.2007.)

32007L0002

- Članci 1., 2., 3., 4., 5., 7., 8., 10., 11., 12., 14., 15., 17., 18., 19., 21. i 24. preuzeto:
Zakon o Nacionalnoj infrastrukturi prostornih podataka (NN 56/13)

c) Ostali izvori prava Europske unije

-

5. Prilog: tablice usporednih prikaza za propise kojima se preuzimaju odredbe sekundarnih izvora prava Europske unije u zakonodavstvo Republike Hrvatske

Da.

Potpis EU koordinатора stručnog nositelja izrade prijedloga propisa, datum i pečat

Ivana Medarić, dipl. iur.

EU koordinatorica

Ivana Medarić

(potpis)



(datum i pečat)

Potpis EU koordinatorica Ministarstva vanjskih i europskih poslova, datum i pečat

mr. sc. Marija Pejčinović Burić

potpredsjednica Vlade i ministrica

Marija Pejčinović Burić

(potpis)



(datum i pečat)

USPOREDNI PRIKAZ PODUDARANJA ODREDBI PROPISA EUROPSKE UNIJE S PRIJEDLOGOM PROPISA

1. Naziv propisa Europske unije

Direktiva 2007/2/EZ Europskog parlamenta i Vijeća od 14. ožujka 2007. o uspostavljanju infrastrukture za prostorne informacije u Europskoj zajednici (INSPIRE)

2. Naziv prijedloga propisa

Zakon o izmjenama i dopunama Zakona o Nacionalnoj infrastrukturi prostornih podataka

3. Usklađenost odredbi propisa Europske unije (sekundarni izvori prava) s odredbama prijedloga propisa

a)	b)	c)	d)
Odredbe propisa Europske unije	Odredbe prijedloga propisa	Je li sadržaj odredbe propisa Europske unije u potpunosti preuzet u odredbu prijedloga propisa?	Obrazloženje (ako sadržaj odredbe propisa Europske unije nije preuzet ili je djelomično preuzet u odredbu prijedloga propisa)

<p>POGLAVLJE I.</p> <p>OPĆE ODREDBE</p> <p>Članak 1.</p> <p>1. Svrha ove Direktive je utvrđivanje općih pravila za uspostavljanje Infrastrukture za prostorne informacije u Europskoj zajednici (dalje u tekstu INSPIRE), za potrebe politika Zajednice u pogledu okoliša te politika i aktivnosti koje mogu imati utjecaj na okoliš.</p> <p>2. INSPIRE se gradi na infrastrukturama za prostorne informacije koje su uspostavljene i kojima upravljaju države članice.</p>		Nije preuzeto	Preuzeto u: Zakon o Nacionalnoj infrastrukturi prostornih podataka (NN 56/13) članak/članci Članak 1.
<p>Članak 2.</p> <p>1. Ova Direktiva ne dovodi u pitanje Direktive 2003/4/EZ i 2003/98/EZ.</p> <p>2. Ova Direktiva ne utječe na postojanje ili posjedovanje prava intelektualnog vlasništva tijela javne vlasti.</p>		Nije preuzeto	Preuzeto u: Zakon o Nacionalnoj infrastrukturi prostornih podataka (NN 56/13) članak/članci Članak 25. stavak 7

<p>Članak 3.</p> <p>Za potrebe ove Direktive primjenjuju se sljedeće definicije:</p> <ol style="list-style-type: none"> 1. „infrastruktura za prostorne informacije” znači metapodaci, skupovi i usluge prostornih podataka; mrežne usluge i tehnologije; sporazumi o zajedničkom korištenju, pristupu i uporabi; mehanizmi za koordinaciju i nadzor, procesi i postupci koji se uspostavljaju, kojima se upravlja ili koji su dostupni u skladu s ovom Direktivom; 2. „prostorni podaci” znači bilo kakvi podaci koji imaju direktnu ili indirektnu vezu s određenim položajem ili geografskim područjem; 3. „skup prostornih podataka” znači određiva zbirka prostornih podataka; 4. „usluge prostornih podataka” znači djelatnosti koje se putem računalnog programa mogu izvršavati na prostornim podacima koji su sadržani u skupovima prostornih podataka ili na povezanim metapodacima; 5. „prostorni objekt” znači apstraktan prikaz pojave iz stvarnog svijeta koji je u vezi s određenim položajem ili geografskim područjem; 6. „metapodaci” znači informacije koje opisuju skupove i usluge prostornih podataka i omogućavaju njihovo otkrivanje, popisivanje i uporabu; 7. „interoperabilnost” znači mogućnost 		<p>Nije preuzeto</p>	<p>Preuzeto u: Zakon o Nacionalnoj infrastrukturi prostornih podataka (NN 56/13) članak/članci Članak 3., Članak 4. stavci 6, 8, 9,10,11,13,15,17,18.</p>
--	--	----------------------	---

<p>kombiniranja skupova prostornih podataka i međudjelovanja usluga, bez ponavljajuće manualne intervencije, tako da bi se dobio cjelovit rezultat i poboljšala dodana vrijednost skupova podataka i usluga;</p> <p>8., „geoportal INSPIRE” znači internetska stranica, ili njezin ekvivalent, koja omogućava pristup uslugama koje su navedene u članku 11. stavku 1.;</p> <p>9., „tijelo javne vlasti” znači:</p> <p>(a) svaku državna ili druga javna uprava, uključujući javna savjetodavna tijela na nacionalnoj, regionalnoj ili lokalnoj razini;</p> <p>(b) svaku fizičku ili pravnu osobu koja obavlja poslove javne uprave u skladu s nacionalnim pravom, uključujući posebne dužnosti, djelatnosti ili usluge u vezi s okolišem; i</p> <p>(c) svaku fizičku ili pravnu osobu koja ima javnu odgovornost ili zadaću, ili obavlja javnu službu u vezi s okolišem pod upravom tijela ili osoba iz (a) ili (b).</p> <p>Kada tijela ili institucije djeluju u sudbenom ili zakonodavnom svojstvu, države članice mogu za potrebe ove Direktive odlučiti da se one ne smatraju tijelom javne vlasti;</p> <p>10., „treća strana” znači bilo koja fizička ili pravna osoba koja nije tijelo javne vlasti.</p>			
---	--	--	--

<p>Članak 4.</p> <p>1. Ova Direktiva obuhvaća skupove prostornih podataka koji ispunjavaju sljedeće uvjete:</p> <p>(a)odnose se na područja na kojima država članica ima i/ili primjenjuje jurisdikcijska prava;</p> <p>(b) u elektroničkom su obliku;</p> <p>(c)posjeduje ih, ili ih se posjeduje u ime bilo koga od navedenih:</p> <p>i.tijelo javne vlasti, koje je proizvelo ili zaprimilo tijelo javne vlasti, ili njima upravlja ili ih ažurira ta vlast i obuhvaćeni su njenim javnim zadaćama;</p> <p>ii.treća strana kojoj je omogućeno umreženje u skladu s člankom 12.;</p> <p>(d)odnose se na jednu ili više tema koje su navedene u prilogima I., II. ili III.</p> <p>2. U slučajevima kad tijela javne vlasti posjeduju ili se u ime njih posjeduje više istovjetnih primjeraka istih skupova prostornih podataka, ova Direktiva se primjenjuje samo na referentnu verziju iz koje su ti različiti primjerci izvedeni.</p> <p>3. Ova Direktiva također obuhvaća usluge prostornih podataka koji su povezani s podacima sadržanima u skupovima prostornih podataka navedenih u stavku 1.</p> <p>4. Ova Direktiva ne zahtijeva prikupljanje</p>		Nije preuzeto	Preuzeto u: Zakon o Nacionalnoj infrastrukturi prostornih podataka (NN 56/13) članak/članci Članak 4. stavak 14, Članak 6., Članak 7. stavci 1,2, Članak 9, stavci 2., 3. i 4. , Članak 25. stavak 7.
---	--	---------------	---

<p>novih prostornih podataka.</p> <p>5. U slučaju skupova prostornih podataka koji udovoljavaju uvjetom iz stavka 1. točke (c), ali u vezi kojih treća strana posjeduje prava intelektualnog vlasništva, tijelo javne vlasti može poduzeti postupke u skladu s ovom Direktivom samo uz odobrenje te treće strane.</p> <p>6. Odstupajući od stavka 1., ova Direktiva obuhvaća skupove prostornih podataka koje posjeduje tijelo javne vlasti ili u ime tijela javne vlasti koje djeluje na najnižoj razini vlasti unutar države članice, samo ako država članica ima zakone ili uredbe koje zahtijevaju njihovo prikupljanje ili širenje.</p> <p>7. Opis postojećih tema podataka navedenih u prilogima I., II. i III. može se prilagoditi u skladu s regulatornim postupkom s kontrolom iz članka 22. stavka 3., kako bi se uzele u obzir rastuće potrebe za prostornim podacima za potporu politikama Zajednice koje utječu na okoliš.</p>			
---	--	--	--

<p>POGLAVLJE II.</p> <p>METAPODACI</p> <p>Članak 5.</p> <p>1. Države članice osiguravaju da se metapodaci izrađuju za skupove i usluge prostornih podataka koji su u vezi s temama iznesenim u prilogima I., II. i III., kao i da se ti metapodaci ažuriraju.</p> <p>2. Metapodaci uključuju informacije o sljedećem:</p> <p>(a) usklađenost skupova prostornih podataka s provedbenim pravilima iz članka 7. stavka 1.;</p> <p>(b) uvjeti koji se primjenjuju za pristup i uporabu skupova i usluga prostornih podataka i, ako je to primjenjivo, odgovarajuće naknade;</p> <p>(c) kakvoća i valjanost skupova prostornih podataka;</p> <p>(d) tijela javne vlasti koja su odgovorna za uspostavljanje, upravljanje, održavanje i raspodjelu skupova prostornih podataka i usluga;</p> <p>(e) ograničenja u vezi s javnom dostupnošću i razlozi takvih ograničenja, u skladu s člankom 13.</p> <p>3. Države članice poduzimaju potrebne mjere kako bi osigurale da su metapodaci cjeloviti te da su dovoljne kakvoće kako bi</p>		<p>Nije preuzeto</p>	<p>Preuzeto u: Zakon o Nacionalnoj infrastrukturi prostornih podataka (NN 56/13) članak/članci Članak 12. , Članak 13., stavak 1.</p>
---	--	----------------------	---

<p>ispunili svrhu predviđenu u točki 6. članka 3.</p> <p>4. Pravila za provedbu ovog članka donose se 15. svibnja 2008. u skladu s regulatornim postupkom iz članka 22. stavka 2. Ova pravila uzimaju u obzir relevantne, postojeće međunarodne norme i zahtjeve korisnika, posebno u vezi s metapodacima o valjanosti.</p>			
<p>Članak 6.</p> <p>Države članice izrađuju metapodatke iz članka 5. sukladno sljedećem rasporedu:</p> <p>(a) ne kasnije od dvije godine nakon datuma donošenja provedbenih pravila u skladu s člankom 5. stavkom 4. u slučaju skupova prostornih podataka koji se podudaraju s temama navedenim u prilogima I. i II.;</p> <p>(b) ne kasnije od pet godina nakon datuma donošenja provedbenih pravila u skladu s člankom 5. stavkom 4. u slučaju skupova prostornih podataka koji se podudaraju s temama navedenim u Prilogu III.</p>		<p>Nije potrebno preuzimanje</p>	
<p>POGLAVLJE III.</p> <p>INTEROPERABILNOST SKUPOVA PROSTORNIH PODATAKA I USLUGA</p> <p>Članak 7.</p> <p>1. Provedbena pravila koja utvrđuju tehnička rješenja za interoperabilnost i, ako</p>		<p>Nije preuzeto</p>	<p>Preuzeto u: Zakon o Nacionalnoj infrastrukturi prostornih podataka (NN 56/13) članak/članci Članak 15., stavak 2. Članak 16.</p>

je izvedivo, usklađivanje skupova i usluga prostornih podataka, koja su namijenjena izmjeni elemenata ove Direktive koji nisu ključni dopunjavajući je, donose se u skladu s regulatornim postupkom s kontrolom iz članka 22. stavka 3. Prilikom razvoja provedbenih pravila u obzir se uzimaju relevantni zahtjevi korisnika, postojeće inicijative i međunarodne norme za usklađivanje skupova prostornih podataka, kao i izvodivost i isplativost. Kad organizacije koje su osnovane u skladu s međunarodnim pravom usvoje odgovarajuće norme kako bi osigurale interoperabilnost ili usklađivanje skupova i usluga prostornih podataka, te norme se uključuju, a prema potrebi se navodi uputa i na postojeća tehnička sredstva, u provedbena pravila koja su spomenuta u ovome stavku.

2. Kao temelj za razvijanje provedbenih pravila iz stavka 1. Komisija provodi ispitivanja kako bi osigurala provedivost pravila i njihovu razmjernost u smislu njihovih mogućih troškova i koristi te razmjenjuje rezultate tih ispitivanja s Odborom iz članka 22. stavka 1. Države članice na zahtjev dostavljaju Komisiji potrebne informacije koje joj omogućavaju provođenje takvih ispitivanja.

3. Države članice osiguravaju da su svi novoprikupljeni i opsežno restrukturirani skupovi prostornih podataka i odgovarajuće usluge prostornih podataka dostupni u

<p>skladu s provedbenim pravilima iz stavka 1. unutar dvije godine od njihovog donošenja, kao i da su drugi skupovi i usluge prostornih podataka koji su još uvijek u uporabi dostupni u skladu s provedbenim pravilima unutar sedam godina od njihovog donošenja. Skupovi prostornih podataka su dostupni u skladu s provedbenim pravilima ili prilagodbom postojećih skupova prostornih podataka ili putem usluga za transformaciju iz točke (d) članka 11. stavka 1.</p> <p>4. Provedbena pravila iz stavka 1. obuhvaćaju opis i razvrstavanje prostornih objekata relevantnih za skupove prostornih podataka koji su povezani s temama iznesenim u prilogima I, II, i III kao i način na koji su ti prostorni podaci georeferencirani.</p> <p>5. Predstavnicima država članica na nacionalnoj, regionalnoj i lokalnoj razini kao i drugim fizičkim i pravnim osobama koje imaju interes vezan uz dotične prostorne podatke preko svoje uloge u infrastrukturi za prostorne informacije, uključujući korisnike, proizvođače, pružatelje usluga s dodanom vrijednošću, ili bilo kojem koordinacijskom tijelu, daje se mogućnost sudjelovanja u pripremnim raspravama o sadržaju provedbenih pravila iz stavka 1., prije nego što ih razmotri Odbor iz članka 22. stavka 1.</p>			
--	--	--	--

<p>Članak 8.</p> <p>1. U slučaju skupova prostornih podataka koji su povezani s jednom ili više tema navedenih u prilogima I. i II., provedbena pravila iz članka 7. stavka 1. ispunjavaju uvjete utvrđene u stavcima 2. 3. i 4. ovog članka.</p> <p>2. Provedbena pravila se bave sljedećim značajkama prostornih podataka:</p> <p>(a) zajednički okvir za jedinstveno označivanje prostornih objekata, u koji se mogu prenijeti oznake u skladu s nacionalnim sustavima kako bi se osigurala njihova interoperabilnost;</p> <p>(b) odnos između prostornih objekata;</p> <p>(c) ključna svojstva i odgovarajući višezječni rječnici koji su obično potrebni za politike koje mogu imati utjecaj na okoliš;</p> <p>(d) informacije o privremenom opsegu podataka;</p> <p>(e) ažuriranje podataka.</p> <p>3. Namjena provedbenih pravila je osiguravanje sukladnosti između stavki informacija koje se odnose na isti položaj ili između stavki informacija koje se odnose na isti objekt prikazan u različitim mjerilima.</p> <p>4. Namjena provedbenih pravila je osiguravanje usporedivosti informacija koje su izvedene iz skupova prostornih podataka</p>		Nije preuzeto	Preuzeto u: Zakon o Nacionalnoj infrastrukturi prostornih podataka (NN 56/13) članak/članci Članak 17.
--	--	---------------	--

<p>u pogledu značajki iz članka 7. stavka 4. i stavka 2. tog članka.</p>			
<p>Članak 9.</p> <p>Provedbena pravila iz članka 7. stavka 1. donose se u skladu sa sljedećim rasporedom:</p> <p>(a) ne kasnije od 15. svibnja 2009. u slučaju skupova prostornih podataka koji su povezani s temama koje su iznesene u Prilogu I.;</p> <p>(b) ne kasnije od 15. svibnja 2012. u slučaju skupova prostornih podataka koji su povezani s temama koje su iznesene u prilogima II. i III.</p>		<p>Nije potrebno preuzimanje</p>	<p>Propisuju se obveze za institucije EU.</p>
<p>Članak 10.</p> <p>1. Države članice osiguravaju dostupnost svih informacija, uključujući podatke, šifre i tehničke podjele koje su potrebne za usklađenost s provedbenim pravilima iz članka 7. stavka 1., tijelima javne vlasti ili trećim stranama u skladu s uvjetima koji ne ograničavaju njihovo korištenje za tu namjenu.</p> <p>2. S ciljem osiguravanja cjelovitosti prostornih podataka koji su povezani s</p>		<p>Nije preuzeto</p>	<p>Preuzeto u: Zakon o Nacionalnoj infrastrukturi prostornih podataka (NN 56/13) članak/članci Članak 14., stavak 1., Članak 18., stavci 1. i 2.</p>

<p>geografskim objektom, čiji položaj premošćuje granicu između dviju ili više država članica, države članice zajedničkim pristankom odlučuju o opisu i položaju takvih zajedničkih objekata, ako je to potrebno.</p>			
<p>POGLAVLJE IV.</p> <p>MREŽNE USLUGE</p> <p>Članak 11.</p> <p>1. Države članice uspostavljaju i upravljaju umreženjem sljedećih usluga za skupove prostornih podataka i usluga za koje su izrađeni metapodaci u skladu s ovom Direktivom:</p> <p>(a) usluge za otkrivanje omogućavaju potragu za skupovima i uslugama prostornih podataka na temelju sadržaja povezanih metapodataka te prikaz sadržaja metapodataka;</p> <p>(b) usluge za pregledavanje minimalno omogućavaju prikazivanje, navigaciju, povećavanje/smanjivanje, pomicanje ili preklapanje vidljivih skupova prostornih podataka i prikazivanje informacija tumača znakova i svih važnih sadržaja metapodataka;</p> <p>(c) usluge za preuzimanje podataka, koji omogućavaju da se preslike skupova</p>		<p>Nije preuzeto</p>	<p>Preuzeto u: Zakon o Nacionalnoj infrastrukturi prostornih podataka (NN 56/13) članak/članci Članak 19. stavci 1., 4., 5.</p>

<p>prostornih podataka ili dijelova takvih skupova mogu preuzeti i da im se može izravno pristupiti tamo gdje je to izvedivo;</p> <p>(d) usluge za transformaciju, koje omogućavaju transformaciju skupova prostornih podataka radi postizanja interoperabilnosti;</p> <p>(e) usluge koji omogućavaju pozivanje usluga prostornih podataka.</p> <p>Ove usluge uzimaju u obzir relevantne zahtjeve korisnika i jednostavne su za korištenje, dostupne su javnosti i može im se pristupiti preko interneta ili bilo kojeg drugog prikladnog telekomunikacijskog sredstva.</p> <p>2. Za potrebe usluga iz točke (a) stavka 1. primjenjuje se najmanje sljedeća kombinacija kriterija za pretraživanje:</p> <p>(a) ključne riječi;</p> <p>(b) podjela prostornih podataka i usluga;</p> <p>(c) kakvoća i valjanost skupova prostornih podataka;</p> <p>(d) stupanj usklađenosti s provedbenim pravilima iz članka 7. stavka 1.;</p> <p>(e) geografski položaj;</p> <p>(f) uvjeti koji se primjenjuju za pristup skupovima i uslugama prostornih podataka i njihovo korištenje;</p> <p>(g) tijela javne vlasti koja su odgovorna za uspostavljanje, upravljanje, održavanje i raspodjelu skupova prostornih podataka i</p>			
---	--	--	--

<p>usluga.</p> <p>3. Usluge za transformaciju iz točke (d) stavka 1. kombiniraju se s drugim uslugama iz tog stavka tako da se omogući upravljanje svim tim uslugama u skladu s provedbenim pravilima iz članka 7. stavka 1.</p>			
<p>Članak 12.</p> <p>Države članice osiguravaju tijelima javne vlasti tehničku mogućnost povezivanja svojih skupova i usluga prostornih podataka s mrežom iz članka 11. stavka 1. Ova usluga je na zahtjev također dostupna trećim stranama čiji su skupovi i usluge prostornih podataka u skladu s provedbenim pravilima koja utvrđuju obveze u vezi, a posebno s metapodacima, mrežnim uslugama i interoperabilnosti.</p>		Nije preuzeto	Preuzeto u: Zakon o Nacionalnoj infrastrukturi prostornih podataka (NN 56/13) članak/članci Članak 5. stavak 4., Članak 20.
<p>Članak 13.</p> <p>1. Odstupajući od odredaba članka 11. stavka 1., države članice mogu ograničiti javni pristup skupovima i uslugama prostornih podataka putem usluga iz točke (a) članka 11. stavka 1., tamo gdje bi taj pristup mogao negativno utjecati na međunarodne odnose, državnu sigurnost i nacionalnu obranu.</p> <p>Odstupajući od odredaba članka 11. stavka</p>	<p>Članak 4.</p> <p>Članak 22. mijenja se i glasi:</p> <p>„(1) Iznimno od članka 19. stavak 2. ovoga Zakona subjekti NIPP-a mogu ograničiti javni pristup izvorima prostornih podataka iz članka 6. ovoga Zakona putem usluge iz članka</p>	U potpunosti preuzeto	

<p>1, države članice mogu ograničiti javni pristup skupovima i uslugama prostornih podataka putem usluga iz točaka (b) do (e) članka 11. stavka 1., ili uslugama e-trgovine iz članka 14. stavka 3., kada bi takav pristup mogao negativno utjecati na bilo što od sljedećeg:</p> <p>(a) povjerljivost postupaka tijela javne vlasti, ako je takva povjerljivost propisana zakonom;</p> <p>(b) međunarodne odnose, državnu sigurnost ili nacionalnu obranu;</p> <p>(c) tijek pravde, mogućnost da svaka osoba ima pošteno suđenje ili mogućnost tijela javne vlasti da provodi istragu kaznene ili disciplinske prirode;</p> <p>(d) povjerljivost poslovnih ili industrijskih informacija, ako je takva povjerljivost propisana nacionalnim pravom ili pravom Zajednice za zaštitu zakonitog gospodarskog interesa, uključujući i državni interes u održavanju povjerljivosti statističkih podataka i tajnosti poreza;</p> <p>(e) prava intelektualnog vlasništva;</p> <p>(f) povjerljivost osobnih podataka i/ili dokumenata u vezi s fizičkom osobom kada takva osoba nije pristala na otkrivanje informacija javnosti, ako je takva povjerljivost propisana nacionalnim pravom ili pravom Zajednice;</p> <p>(g) interese ili zaštitu bilo koje osobe koja dostavi traženu informaciju na</p>	<p>19. stavka 1. točke a) ovoga Zakona tamo gdje bi taj pristup mogao negativno utjecati na međunarodne odnose, državnu sigurnost i nacionalnu obranu.</p> <p>(2) Iznimno od članka 19. stavak 2. ovoga Zakona subjekti NIPP-a mogu ograničiti javni pristup izvorima prostornih podataka iz članka 6. ovoga Zakona putem usluga iz članka 19. stavka 1. točaka b), c), d) i e) ili uslugama e-trgovine iz članka 23. stavka 8. ovoga Zakona ukoliko bi takav pristup mogao negativno utjecati na:</p> <p>a) povjerljivost postupaka tijela javne vlasti, ako je takva povjerljivost propisana zakonom</p> <p>b) međunarodne odnose, državnu sigurnost ili nacionalnu obranu</p> <p>c) mogućnost ostvarenja zaštite prava i pravnih interesa svake osobe na pošteno suđenje ili postupak koji vode nadležna tijela u prethodnom i kaznenom postupku za vrijeme trajanja tih postupaka</p>		
---	---	--	--

<p>dobrovoljnoj osnovi a da je se može ili ne može staviti pod zakonsku obvezu da to učini, osim ako ta osoba nije pristala na objavu dotičnih informacija;</p> <p>(h) zaštitu okoliša na koji se takva informacija odnosi, kao što je primjerice položaj rijetkih vrsta.</p> <p>2. Razlozi za ograničavanje pristupa, kako je predviđeno u stavku 1. tumače se na restriktivan način, uzimajući u obzir, za svaki slučaj zasebno, javni interes kojemu služi omogućavanje takvog pristupa. U svakom posebnom slučaju, javni interes kojemu služi otkrivanje uspoređuje se s interesom kojemu služi ograničavanje ili uvjetovanje pristupa. Države članice ne mogu prema točkama (a), (d), (f), (g) i (h) stavka 1. ograničiti pristup informacijama o emisijama u okoliš.</p> <p>3. Unutar ovog okvira i za potrebe primjene točke (f) stavka 1. države članice jamče da su zahtjevi Direktive 95/46/EZ ispunjeni.</p>	<p>d) poslovnu tajnu sukladno posebnom zakonu</p> <p>e) povjerljivost statističkih podataka sukladno posebnom zakonu</p> <p>f) poreznu tajnu sukladno posebnom zakonu</p> <p>g) prava intelektualnog vlasništva sukladno posebnom zakonu</p> <p>h) povjerljivost osobnih podataka fizičke osobe sukladno posebnom zakonu</p> <p>i) interese ili zaštitu osobe koja dostavi traženu informaciju subjektima NIPP-a na dobrovoljnoj osnovi, a da je se može ili ne može staviti pod zakonsku obvezu da to učini, osim ako je ta osoba pristala na objavu dotičnih informacija i</p> <p>j) zaštitu okoliša i prirode na koji se takva informacija odnosi, kao što je primjerice položaj rijetkih vrsta.</p> <p>(3) Razlozi za ograničenje pristupa iz stavaka 1. i 2. ovoga članka procjenjuju se restriktivno za svaki slučaj pojedinačno, uzimajući u obzir javni interes u</p>		
---	---	--	--

	<p>čiju se svrhu omogućuje pristup izvorima prostornih podataka. U svakom pojedinom slučaju, javni interes kojemu služi otkrivanje uspoređuje se s interesom kojemu služi ograničavanje ili uvjetovanje pristupa.</p> <p>(4) Pristup podacima o emisijama u okoliš ne može se ograničiti u slučajevima iz stavka 2. točkama a), d), h), i) i j) ovoga članka.</p> <p>(5) Vijeće NIPP-a donosi odluku o prevladavajućem javnom interesu i otkrivanju podataka iz stavka 3. ovoga članka.“.</p>		
<p>Članak 14.</p> <p>1. Države članice jamče da su usluge iz točaka (a) i (b) članka 11. stavka 1. besplatno dostupne javnosti.</p> <p>2. Odstupajući od odredaba stavka 1. države članice mogu dozvoliti tijelu javne vlasti koje pruža uslugu iz točke (b) članka 11. stavka 1. uvođenje naknade ako takva naknada osigurava održavanje skupova prostornih podataka i odgovarajućih usluga podataka, posebno u slučajevima koji uključuju vrlo velike količine redovito</p>		<p>Nije preuzeto</p>	<p>Preuzeto u: Zakon o Nacionalnoj infrastrukturi prostornih podataka (NN 56/13) članak/članci Članak 23. stavci 1, 4., 5., 7. i 8.</p>

<p>ažuriranih podataka.</p> <p>3. Podaci koji su dostupni putem usluga za pregledavanje iz točke (b) članka 11. stavka 1., mogu biti u obliku koji sprečava njihovo ponovno korištenje u komercijalne svrhe.</p> <p>4. Kad tijela javne vlasti uvedu naknade za usluge iz točaka (b), (c) ili (e) članka 11. stavka 1., država članica mora osigurati dostupnost usluga e-trgovine. Za takve usluge se mogu upotrebljavati dokumenti o odbijanju odgovornosti, elektroničke dozvole ili, ako je potrebno, dozvole.</p>			
<p>Članak 15.</p> <p>1. Komisija postavlja i upravlja geoportalom INSPIRE na razini Zajednice.</p> <p>2. Države članice putem geoportala INSPIRE iz stavka 1. omogućuju pristup uslugama iz članka 11. stavka 1. Države članice također mogu omogućiti pristup tim uslugama putem svojih vlastitih pristupnih točaka.</p>		<p>Nije preuzeto</p>	<p>Preuzeto u: Zakon o Nacionalnoj infrastrukturi prostornih podataka (NN 56/13) članak/članci Članak 4. stavak 5.</p>

<p>Članak 16.</p> <p>Provedbena pravila koja su namijenjena izmjeni elemenata ovog poglavlja koji nisu ključni dopunjujući ga, usvajaju se u skladu s regulatornim postupkom s kontrolom iz članka 22. stavka 3., te posebno utvrđuju sljedeće:</p> <p>(a) tehničke specifikacije za usluge iz članka 11. i 12. te kriteriji za minimalnu učinkovitost tih usluga, uzimajući u obzir postojeće zahtjeve za izvještavanje i preporuke koje su usvojene u okviru zakonodavstva Zajednice vezano uz okoliš, postojeće usluge e-trgovina i tehnološki napredak;</p> <p>(b) obveze iz članka 12.</p>		<p>Nije potrebno preuzimanje</p>	<p>Nije potrebno preuzimanje.</p>
<p>POGLAVLJE V.</p> <p>DIJELJENJE PODATAKA</p> <p>Članak 17.</p> <p>1. Svaka država članica donosi mjere za dijeljenje skupova i usluga prostornih podataka između svojih tijela javne vlasti iz članka 3. točke 9. podtočaka (a) i (b). Takve mjere omogućavaju spomenutim državnim tijelima dobivanje pristupa skupovima i uslugama prostornih podataka, te razmjenu i korištenje tih skupova i usluga za potrebe javnih zadaća koje mogu imati utjecaj na okoliš.</p>	<p>Članak 3.</p> <p>Članak 3.</p> <p>U članku 21. iza stavka 3. dodaje se stavak 4. koji glasi:</p> <p>„(4) Subjekti NIPP-a iz članka 5. ovoga Zakona omogućit će pristup, razmjenu i korištenje izvora prostornih podataka NIPP-a, tijelima javne vlasti za potrebe obavljanja poslova iz svoje nadležnosti koji mogu imati utjecaj na okoliš.“.</p>	<p>Djelomično preuzeto</p>	<p>Preuzeto u: Zakon o Nacionalnoj infrastrukturi prostornih podataka (NN 56/13) članak/članci Članak 22. stavak 2., Članak 23. stavak 6., Članak 21. stavci 2. i 3., Članak 22. stavak 2.</p>

<p>2. Mjere koje su predviđene u stavku 1. isključuju bilo kakva ograničenja koja bi mogla stvoriti praktične prepreke u pogledu dijeljenja skupova i usluga prostornih podataka, koje se javljaju u trenutku korištenja.</p> <p>3. Države članice mogu dopustiti tijelima javne vlasti koja pružaju skupove i usluge prostornih podataka, da izdaju dozvole, i/ili zahtijevaju uplatu od tijela javne vlasti ili institucija i tijela Zajednice koja koriste te skupove i usluge prostornih podataka. Sve takve naknade i dozvole moraju biti potpuno usklađene s općim ciljem koji predstavlja omogućavanje dijeljenja skupova i usluga prostornih podataka između tijela javne vlasti. Pri zaračunavanju naknada one se svode na minimum koji je potreban da se osigura nužna kakvoća i pružanje skupova i usluga prostornih podataka, zajedno s opravdanom dobiti od ulaganja, dok se istodobno poštuju zahtjevi za samofinanciranje tijela javne vlasti koja pružaju skupove i usluge prostornih podataka, ako je to primjenjivo. Na skupove i usluge prostornih podataka koje države članice pružaju institucijama i tijelima Zajednice kako bi ispunile obveze izvještavanja u skladu sa zakonodavstvom Zajednice vezano uz okoliš ne zaračunavaju se naknade.</p> <p>4. Rješenja za dijeljenje skupova i usluga prostornih podataka, koja su predviđena u</p>			
---	--	--	--

<p>stavcima 1. 2. i 3., dostupna su državnim tijelima iz članka 3. točke 9. podtočaka (a) i (b) drugih država članica i institucijama i tijelima Zajednice, za potrebe javnih zadaća koje mogu imati utjecaj na okoliš.</p> <p>5. Rješenja za dijeljenje skupova i usluga prostornih podataka, koja su predviđena u stavcima 1. 2. i 3., su na temelju uzajamnosti i istovrijednosti dostupna tijelima koja su ustanovljena međunarodnim sporazumima u kojima su Zajednica i države članice stranke, za potrebe zadaća koje mogu imati utjecaj na okoliš.</p> <p>6. Kad su rješenja za dijeljenje skupova i usluga prostornih podataka, koja su predviđena u stavcima 1. 2. i 3., dostupna u skladu sa stavcima 4. i 5., ta rješenja mogu biti popraćena uvjetima u skladu s nacionalnim pravom koje uvjetuje njihovo korištenje.</p> <p>7. Odstupajući od odredaba ovog članka države članice mogu ograničiti dijeljenje kada bi ono moglo dovesti u pitanje tijek pravde, državnu sigurnost, nacionalnu obranu ili međunarodne odnose.</p> <p>8. Države članice omogućavaju institucijama i tijelima Zajednice pristup skupovima i uslugama prostornih podataka u skladu s usklađenim uvjetima. Provedbena pravila koja uređuju te uvjete, namijenjena izmjeni elemenata ove Direktive koji nisu</p>			
--	--	--	--

<p>ključni dopunjujući je, usvajaju se u skladu s regulatornim postupkom s kontrolom iz članka 22. stavka 3. Ta provedbena pravila u potpunosti poštuju načela predviđena u stavicima 1. do 3.</p>			
<p>POGLAVLJE VI.</p> <p>KOORDINACIJSKE I DOPUNSKJE MJERE</p> <p>Članak 18.</p> <p>Države članice osiguravaju određivanje odgovarajućih struktura i mehanizama za koordiniranje doprinosa svih koji imaju interes vezan uz infrastrukture za prostorne informacije, na različitim razinama vlasti.</p> <p>Ove strukture koordiniraju doprinose, inter alia, korisnika, proizvođača, pružatelja usluga s dodanom vrijednošću i koordinacijskih tijela, o utvrđivanju relevantnih skupova podataka, potreba korisnika, pružanju informacija prema postojećoj praksi i pružanju povratnih informacija o provedbi ove Direktive.</p>		<p>Nije preuzeto</p>	<p>Preuzeto u: Zakon o Nacionalnoj infrastrukturi prostornih podataka (NN 56/13) članak/članci Članak 26., Članak 27. stavci 1. i 5., Članak 28. stavci 1., 2., 3., 4., 5., Članak 29. stavak 3.</p>

<p>Članak 19.</p> <p>1. Komisija je odgovorna za koordinaciju INSPIRE-a na razini Zajednice i u tu joj svrhu pomažu relevantne organizacije, a posebno Europska agencija za zaštitu okoliša.</p> <p>2. Svaka država članica određuje kontaktnu točku, u pravilu tijelo javne vlasti koje je odgovorno za kontakte s Komisijom u vezi s ovom Direktivom. Ovoj kontaktnoj točki pomaže koordinacijska struktura, uzimajući u obzir raspodjelu ovlasti i odgovornosti unutar države članice.</p>		Nije preuzeto	Preuzeto u: Zakon o Nacionalnoj infrastrukturi prostornih podataka (NN 56/13) članak/članci Članak 29. stavci 1. i 2.
<p>Članak 20.</p> <p>Provedbena pravila iz ove Direktive uzimaju u obzir norme koje su usvojila Europska tijela za normizaciju u skladu s postupkom utvrđenim u Direktivi 98/34/EZ, kao i međunarodne norme.</p>		Nije potrebno preuzimanje	Nije potrebno preuzimanje.
<p>POGLAVLJE VII.</p> <p>ZAVRŠNE ODREDBE</p> <p>Članak 21.</p> <p>1. Države članice nadziru provedbu i korištenje svojih infrastruktura za prostorne informacije. One omogućavaju Komisiji i</p>		Nije preuzeto	Preuzeto u: Zakon o Nacionalnoj infrastrukturi prostornih podataka (NN 56/13) članak/članci Članak 29. stavci 3., 4. i 5.

<p>javnosti stalan pristup rezultatima tog nadzora.</p> <p>2. Ne kasnije od 15. svibnja 2010. države članice će poslati Komisiji izvješće koje uključuje sažeti prikaz:</p> <p>(a) kako su u javnome sektoru koordinirani pružatelji i korisnici skupova i usluga prostornih podataka i posrednička tijela, te odnos s trećim stranama i organiziranje jamstva kakvoće;</p> <p>(b) doprinosa državnih tijela ili trećih strana djelovanju i koordinaciji infrastrukture za prostorne informacije;</p> <p>(c) informacija o korištenju infrastrukture za prostorne informacije;</p> <p>(d) sporazuma o zajedničkom korištenju podataka između državnih tijela;</p> <p>(e) troškova i koristi u provedbi ove Direktive.</p> <p>3. Svake tri godine, s početkom ne kasnije od 15. svibnja 2013., države članice šalju izvješće Komisiji, pružajući ažurirane informacije o točkama koje su navedene u stavku 2.</p> <p>4. Detaljna pravila za provedbu ovog članka donose se u skladu s regulatornim postupkom iz članka 22. stavka 2.</p>			
---	--	--	--

<p>Članak 22.</p> <p>1. Komisiji pomaže Odbor.</p> <p>2. Kod upućivanja na ovaj stavak, primjenjuje se članak 5. i članak 7. Odluke 1999/468/EZ, uzimajući u obzir odredbe njezinog članka 8.</p> <p>Razdoblje utvrđeno u članku 5. stavku 6. Odluke 1999/468/EZ određuje se na tri mjeseca.</p> <p>3. Kod upućivanja na ovaj stavak, primjenjuje se članak 5.a stavci 1. do 4. i članak 7. Odluke 1999/468/EZ, uzimajući u obzir odredbe njezinog članka 8.</p>		<p>Nije potrebno preuzimanje</p>	<p>Nije potrebno preuzimanje.</p>
<p>Članak 23.</p> <p>Do 15. svibnja 2014. i svakih šest godina nakon tog datuma, Komisija Europskom parlamentu i Vijeću predaje izvješće o provedbi ove Direktive na temelju, inter alia, izvješća država članica u skladu s člankom 21. stavcima 2. i 3.</p> <p>Izvješću se, prema potrebi, prilažu prijedlozi za djelovanje Zajednice.</p>		<p>Nije potrebno preuzimanje</p>	<p>Nije potrebno preuzimanje.</p>

<p>Članak 24.</p> <p>1. Države članice donose zakone i druge propise potrebne za usklađivanje s ovom Direktivom do 15. svibnja 2009.</p> <p>Kada države članice donose ove mjere, te mjere prilikom njihove službene objave sadržavaju uputu na ovu Direktivu ili se uz njih navodi takva uputa. Načine tog upućivanja određuju države članice.</p> <p>2. Države članice Komisiji dostavljaju tekst glavnih odredaba nacionalnog prava koje donesu u području na koje se odnosi ova Direktiva.</p>		Nije preuzeto	Preuzeto u: Zakon o Nacionalnoj infrastrukturi prostornih podataka (NN 56/13) članak/članci Članak 1.
<p>Članak 25.</p> <p>Ove Direktiva stupa na snagu dvadesetog dana od dana objave u Službenom listu Europske unije.</p>		Nije potrebno preuzimanje	Nije potrebno preuzimanje.
<p>Članak 26.</p> <p>Ova je Direktiva upućena državama članicama.</p>		Nije potrebno preuzimanje	Nije potrebno preuzimanje.

<p>PRILOG I.</p> <p>TEME PROSTORNIH PODATAKA IZ ČLANKA 6. TOČKE (A), ČLANKA 8. STAVKA 1. I ČLANKA 9. TOČKE (A)</p> <p>1.Referentni koordinatni sustavi</p> <p>Sustavi za jednoznačno lociranje prostornih informacija u prostoru u obliku koordinata (x,y,z), i/ili širine, dužine i visine, koji se temelje na horizontalnom i vertikalnom geodetskom datumu.</p> <p>2.Sustavi geografske mreže</p> <p>Usklađena mreža višestruke razlučivosti sa zajedničkom početnom točkom i standardiziranim položajem i veličinom mrežnih polja.</p> <p>3.Geografska imena</p> <p>Imena područja, regija, mjesta, velikih gradova, predgrađa, gradova ili naselja, ili bilo koje geografskog ili topografskog obilježja od državnog ili povijesnog značenja.</p> <p>4.Administrativne jedinice</p> <p>Upravne jedinice za lokalnu, regionalnu ili državnu upravu, koje razdjeljuju područja na kojima države članice imaju i/ili primjenjuju jurisdikcijska prava i koje su razdvojene administrativnim granicama.</p> <p>5.Adrese</p>	<p>Članak 1.</p> <p>U Zakonu o Nacionalnoj infrastrukturi prostornih podataka (Narodne novine, broj 56/13), članak 9. mijenja se i glasi:</p> <p>„(1) Prostorni podaci iz ovoga Zakona obuhvaćaju teme prostornih podataka koje su razvrstane u tri skupine.</p> <p>(2) Skupina I. prostornih podataka obuhvaća sljedeće teme prostornih podataka:</p> <ol style="list-style-type: none"> 1. koordinatni referentni sustavi - sustavi za jednoznačno lociranje prostornih informacija u prostoru u obliku koordinata (x,y,z) ili širine, dužine i visine, koje se temelje na horizontalnom i vertikalnom geodetskom datumu 2. sustavi geografskih mreža - usklađena mreža višestruke razlučivosti sa zajedničkom početnom točkom i standardiziranim položajem i veličinom mrežnih ćelija 	<p>U potpunosti preuzeto</p>	
---	---	------------------------------	--

<p>Položaj nekretnina koji se temelji na identifikatoru adresa, najčešće s imenom ulice, kućnim brojem i poštanskim brojem.</p> <p>6. Katastarske čestice</p> <p>Područja koja određuju katastarski registri ili njihovi ekvivalenti.</p> <p>7. Prometne mreže</p> <p>Mreže cestovnog, zračnog, željezničkog i vodnog prometa i pripadajuća infrastruktura. Uključuje veze između različitih mreža. Također uključuje transeuropsku prometnu mrežu kako je određena u Odluci br. 1692/96/EZ, Europskog parlamenta i Vijeća od 23. srpnja 1996. o smjernicama Zajednice za razvoj transeuropske prometne mreže (1) i u naknadnim revizijama te Odluke.</p> <p>8. Hidrografija</p> <p>Hidrografski elementi, uključujući morska područja i sva druga vodena tijela i s njima povezane jedinice, uključujući riječne bazene i pod-bazene. Prema potrebi, u skladu s odredbama koje su utvrđene u Direktivi 2000/60/EZ, Europskog parlamenta i Vijeća, od 23. listopada 2000. o uspostavljanju okvira za djelovanje Zajednice u području politike voda (2), i u obliku mreža.</p> <p>9. Zaštićene lokacije</p> <p>Područje koje je određeno ili kojim se upravlja u okviru međunarodnog prava,</p>	<p>3. geografska imena - imena područja, regija, mjesta, velikih gradova, općina, predgrađa, gradova ili naselja ili bilo kojeg geografskog ili topografskog obilježja od državnog ili povijesnog značenja</p> <p>4. upravne jedinice - jedinice lokalne i područne (regionalne) samouprave ili državne uprave, koje razdjeljuju područja na kojima države članice imaju i/ili primjenjuju jurisdikcijska prava i koje su razdvojene administrativnim granicama</p> <p>5. adrese - položaj nekretnina koji se temelji na identifikatoru adresa, najčešće s imenom ulice, kućnim brojem i poštanskim brojem</p> <p>6. katastarske čestice - područja koja određuju katastarski registri ili njihovi ekvivalenti</p> <p>7. prometne mreže - mreže</p>		
--	---	--	--

prava Zajednice i država članica, kako bi se postigli posebni ciljevi očuvanja.

(1) SL L 228, 9.9.1996., str. 1. Odluka kako je zadnje izmijenjena Uredbom Vijeća (EZ) br. 1791/2006 (SL L 363, 20.12.2006., str. 1.).

(2) SL L 327, 22.12.2000., str. 1. Direktiva kako je izmijenjena Odlukom 2455/2001/EZ (SL L 331, 15.12.2001., str. 1.).

cestovnog, zračnog, željezničkog i vodnog prometa i pripadajuća infrastruktura uključujući veze između različitih mreža, te transeuropsku prometnu mrežu kako je određena u Odluci br. 1692/96/EZ, Europskog parlamenta i Vijeća od 23. srpnja 1996. o smjernicama Unije za razvoj transeuropske prometne mreže kao i u naknadnim revizijama te Odluke

8. hidrografija - hidrografski elementi, uključujući morska područja i sva druga vodena tijela i s njima povezane jedinice, uključujući riječne bazene i pod-bazene, a prema potrebi, u skladu s odredbama koje su utvrđene zakonom kojim se uređuju vode

9. zaštićena područja - područje koje je određeno ili kojim se upravlja u okviru međunarodnog prava, prava Europske unije i država članica,

	<p>kako bi se postigli posebni ciljevi očuvanja</p> <p>10. podaci o minski sumnjivim područjima - područja i/ili građevine koje su općim izvidom utvrđene kao sumnjive ili se ne koriste radi mogućeg ili stvarnog postojanja minski eksplozivnih sredstava ili neeksplozivnih ubojitih sredstava.</p>		
<p>PRILOG II.</p> <p>TEME PROSTORNIH PODATAKA IZ ČLANKA 6. TOČKE (A), ČLANKA 8. STAVKA 1. I ČLANKA 9. TOČKE (B)</p> <p>1. Visina</p> <p>Digitalni modeli visina za površinu kopna, leda i oceana. Uključuju nadmorske visine, dubine mora i obalne linije.</p> <p>2. Prekrivenost tla</p> <p>Fizički ili biološki pokrov Zemljine površine, uključujući umjetne površine, poljoprivredna područja, šume, (polu-) prirodna područja, močvare, vodena tijela.</p> <p>3. Ortofotografija</p> <p>Georeferencirani slikovni podaci Zemljine</p>	<p>Članak 1.</p> <p>(3) Skupina II. obuhvaća sljedeće teme prostornih podataka:</p> <ol style="list-style-type: none"> 1. visine - digitalni modeli visina za površinu kopna, leda i oceana te uključuje nadmorske visine, dubine mora i obalne linije 2. pokrov zemljišta - fizički ili biološki pokrov Zemljine površine, uključujući umjetne površine, poljoprivredna područja, šume i šumska zemljišta, prirodna i poluprirodna područja, močvare i vodena tijela 	<p>U potpunosti preuzeto</p>	

<p>površine, ili sa satelita, ili iz zračnih senzora.</p> <p>4.Geologija</p> <p>Geologija je opisana u skladu sa sastavom i strukturom. Uključuje stjenovito tlo, podzemne vode i geomorfologiju.</p>	<p>3. ortofotosnimke - georeferencirani slikovni podaci Zemljine površine sa satelitskih ili zračnih senzora</p> <p>4. geologija - geologija je opisana u skladu sa sastavom i strukturom te uključuje stjenovito tlo, podzemne vode,geomorfologiju, nalazišta minerala (koji se ne smatraju mineralnim sirovinama) i fosila te prirodne procese koji ih stvaraju i mijenjaju.</p>		
<p>PRILOG III.</p> <p>TEME PROSTORNIH PODATAKA IZ ČLANKA 6. TOČKE (B) I ČLANKA 9. TOČKE (B)</p> <p>1.Statističke jedinice</p> <p>Jedinice za širenje ili korištenje statističkih informacija.</p> <p>2. Zgrade</p> <p>Geografski položaj zgrada.</p> <p>3.Tlo</p> <p>Tla i slojevi zemlje ispod površine, opisani prema debljini, teksturi, strukturi i sadržaju</p>	<p>Članak 1.</p> <p>(4) Skupina III. obuhvaća sljedeće teme prostornih podataka:</p> <p>1. prostorne jedinice za statistiku - jedinice za širenje ili korištenje statističkih informacija</p> <p>2. zgrade - geografski položaj zgrada</p> <p>3. tlo - tla i slojevi zemlje ispod površine, opisani prema debljini, teksturi, strukturi i sadržaju čestica</p>	<p>U potpunosti preuzeto</p>	

<p>čestica i organske tvari, kamenitosti, eroziji, ako je primjereno prema postotku nagiba i prema predviđenom opsegu zaliha vode.</p> <p>4. Korištenje zemljišta</p> <p>Područje opisano u skladu s njegovom sadašnjom i budućom planiranom funkcionalnom veličinom ili u skladu s njegovom društveno-gospodarskom namjenom (npr. stambenom, industrijskom, poslovnom, poljoprivrednom, za šumarstvo i sportsko-rekreacijskom).</p> <p>5. Ljudsko zdravlje i sigurnost</p> <p>Geografska raširenost prevladavajućih patoloških pojava (alergije, tumori, bolesti dišnih putova itd.), informacije koje pokazuju učinak na zdravlje (biomarkeri, smanjenje plodnosti, epidemije), ili dobrobit ljudi (umor, stres itd.), koji su direktno (onečišćenje zraka, kemikalije, prorijeđenost ozonskog omotača, buka itd.) ili indirektno povezani (hrana, genetski izmijenjeni organizmi itd.) s kakvoćom okoliša.</p> <p>6. Komunalne i državne usluge</p> <p>Uključuje komunalne sustave kao što su kanalizacija, zbrinjavanje otpada, opskrba energijom i opskrba vodom, upravne i socijalne državne usluge kao što su javna uprava, sjedišta civilne zaštite, škole i bolnice.</p>	<p>i organske tvari, kamenitosti, eroziji, ako je primjereno prema postotku nagiba i prema predviđenom opsegu zaliha vode</p> <p>4. korištenje i namjena zemljišta - područje opisano u skladu s njegovom sadašnjom i budućom planiranom funkcionalnom veličinom ili u skladu s njegovom društveno-gospodarskom namjenom propisana prostornim planom (npr. stambenom, industrijskom, poslovnom, poljoprivrednom, za šumarstvo i sportsko-rekreacijskom)</p> <p>5. ljudsko zdravlje i sigurnost - geografska raširenost prevladavajućih patoloških pojava (alergije, tumori, bolesti dišnih putova itd.), informacije koje pokazuju učinak na zdravlje (biomarkeri, smanjenje plodnosti, epidemije) ili dobrobit ljudi (umor, stres</p>		
---	--	--	--

<p>7.Sustavi za nadzor okoliša</p> <p>Lokacija i djelovanje sustava za nadzor okoliša koji uključuju promatranje i mjerenje emisija, stanje okoliša, kao i drugih parametara ekosustava (biološka raznolikost, ekološko stanje vegetacije itd.) putem ili u ime tijela javne vlasti.</p> <p>8.Sustavi za proizvodnju i industriju</p> <p>Područja industrijske proizvodnje, uključujući i objekte koji su obuhvaćeni Direktivom Vijeća 96/61/EZ od 24. rujna 1996. o integriranom sprečavanju i kontroli onečišćenja (1), te postrojenja za izvlačenje vode, rudnici i skladišta.</p> <p>9.Objekti i strojevi za poljoprivredu i akvakulturu</p> <p>Oprema za poljodjelstvo i proizvodni objekti i strojevi (uključujući sustave navodnjavanja, staklenike i štale).</p> <p>10.Raširenost stanovništva — demografija</p> <p>Geografska raširenost stanovništva, uključujući obilježja stanovništva i razine aktivnosti, razvrstana po mreži, regiji, administrativnoj jedinici ili drugoj analitičkoj jedinici.</p> <p>11.Područja upravljanja/zaštićena područja/uređena područja i jedinice za izvještavanje</p> <p>Područja kojima se upravlja, koja se uređuju ili koriste za izvještavanje na</p>	<p>itd.) koji su direktno (onečišćenje zraka, kemikalije, prorijedenost ozonskog omotača, buka itd.) ili indirektno povezani (hrana, genetski izmijenjeni organizmi itd.) s kakvoćom okoliša</p> <p>6. komunalne i javne usluge - uključuje komunalne sustave kao što su kanalizacija, zbrinjavanje otpada, opskrba energijom i opskrba vodom, upravne i socijalne državne usluge kao što su javna uprava, sjedišta civilne zaštite, škole i bolnice</p> <p>7. sustavi za nadzor okoliša - lokacija i djelovanje sustava za nadzor okoliša koji uključuju promatranje i mjerenje emisija, stanje okoliša, kao i drugih parametara ekosustava (biološka raznolikost, ekološko stanje vegetacije itd.) putem ili u ime tijela javne vlasti</p> <p>8. proizvodna i industrijska postrojenja - područja industrijske proizvodnje,</p>		
--	---	--	--

<p>međunarodnoj, europskoj, državnoj ili regionalnoj razini. Uključuju odlagališta smeća, zaštićena područja oko izvora pitke vode, područja osjetljiva na nitratre, uređene plovne putovi na moru ili unutarnje vode, područja za odlaganje otpada, područja zaštićena od buke, područja s dozvolom za istraživanje ruda i rudarenje, područja riječnih bazena, odgovarajuće jedinice za izvještavanje i područja za upravljanje obalnim pojasom.</p> <p>12. Područja s prirodnim opasnostima</p> <p>Osjetljiva područja koja su obilježena u skladu s prirodnim opasnostima (svim atmosferskim, hidrološkim, seizmološkim, vulkanskim pojavama i požarima, koji zbog svojeg položaja, težine i učestalosti imaju potencijal da ozbiljno utječu na društvo), npr. poplave, odroni zemlje i slijeganje tla, snježne lavine, šumski požari, potresi, vulkanske erupcije.</p> <p>13. Atmosferski uvjeti</p> <p>Fizikalni uvjeti u atmosferi. Uključujući prostorne podatke koji se temelje na mjerenjima, uzorcima ili na njihovom spoju i uključuju lokacije za mjerenje.</p> <p>14. Meteorološko-geografske značajke</p> <p>Vremenski uvjeti i njihova mjerenja; padaline, temperature, ishlapljivanje, brzina i smjer vjetra.</p>	<p>uključujući i objekte koji su obuhvaćeni zakonom kojim se uređuje okoliš, te postrojenja za izvlačenje vode, rudnici i skladišta</p> <p>9. sustavi za poljoprivredu i akvakulturu - oprema za poljoprivredu i proizvodni objekti i strojevi (uključujući sustave navodnjavanja, staklenike i štale)</p> <p>10. rasprostranjenost stanovništva (demografija) - geografska rasprostranjenost stanovništva, uključujući obilježja stanovništva i njihovu aktivnost, razvrstana po mreži, regiji, administrativnoj jedinici ili drugoj analitičkoj jedinici</p> <p>11. područja upravljanja/zaštićena područja/uređena područja i jedinice za izvješćivanje - područja kojima se upravlja, koja se uređuju ili koriste za izvještavanje na</p>		
--	---	--	--

<p>15.Oceanografsko-geografske značajke</p> <p>Fizikalni uvjeti oceana (struje, slanost, visina valova itd.).</p> <p>16.Morske regije</p> <p>Fizikalni uvjeti mora i slanih vodenih tijela koja su podijeljena u regije i podregije sa zajedničkim osobinama.</p> <p>17.Biogeografske regije</p> <p>Područja s relativno homogenim ekološkim uvjetima koja imaju zajedničke osobine.</p> <p>18.Staništa i biotopi</p> <p>Geografska područja za koja su svojstveni posebni ekološki uvjeti, procesi, strukture i funkcije (za održavanje života) koje fizički pomažu organizmima da žive na njima.</p> <p>Uključujući kopnena i vodena područja koja se razlikuju po geografskim, abiotičkim i biotičkim značajkama, bilo da su u potpunosti prirodna ili polu-prirodna.</p> <p>19.Raširenost vrsta</p> <p>Geografska raširenost životinjskih i biljnih vrsta, razvrstana po mreži, regiji, administrativnoj jedinici ili drugoj analitičkoj jedinici.</p> <p>20.Izvori energije</p> <p>Izvori energije, uključujući</p>	<p>međunarodnoj, europskoj, državnoj ili regionalnoj razini, uključuju odlagališta otpada, zaštićena područja oko izvora pitke vode, područja osjetljiva na nitrate, uređene plovne putove na moru ili unutarnje vode, područja za odlaganje otpada, područja zaštićena od buke, područja s dozvolom za istraživanje ruda i rudarenje, područja riječnih bazena, odgovarajuće jedinice za izvještavanje i područja za upravljanje obalnim pojasom</p> <p>12. područja prirodnih opasnosti - osjetljiva područja koja su obilježena u skladu s prirodnim opasnostima (svim atmosferskim, hidrološkim, seizmološkim, vulkanskim pojavama i požarima, koji zbog svojeg položaja, težine i učestalosti imaju potencijal da ozbiljno</p>		
--	---	--	--

<p>ugljikove vodike, vodenu energiju, bioenergiju, solarnu energiju, vjetar itd., uključujući dubinske/visinske informacije o veličini izvora ako je potrebno.</p> <p>21. Izvori minerala</p> <p>Izvori minerala, uključujući kovinske rude, industrijske minerale itd., uključujući dubinske/visinske informacije o veličini izvora ako je potrebno.</p>	<p>utječu na društvo) npr. poplave, odroni zemlje i slijeganje tla, snježne lavine, šumski požari, potresi i vulkanske erupcije</p> <p>13. atmosferski uvjeti - fizikalni uvjeti u atmosferi koji uključuju prostorne podatke koji se temelje na mjerenjima, uzorcima ili na njihovom spoju te uključuju lokacije za mjerenje</p> <p>14. meteorološko-geografska obilježja - vremenski uvjeti i njihova mjerenja: padaline, temperature, ishlapljivanje, brzina i smjer vjetra</p> <p>15. oceanografsko-geografska obilježja - fizikalni uvjeti oceana: struje, slanost, visina valova i dr.</p> <p>16. morske regije - fizikalni uvjeti mora i slanih vodenih tijela koja su podijeljena u regije i podregije sa zajedničkim osobinama</p>		
---	---	--	--

17. biogeografske regije - područja s relativno homogenim ekološkim uvjetima koja imaju zajedničke osobine

18. staništa i biotopi - geografska područja za koja su svojstveni posebni ekološki uvjeti, procesi, strukture i funkcije (za održavanje života) koje fizički pomažu organizmima da žive na njima, uključujući kopnena i vodena područja koja se razlikuju po geografskim, abiotičkim i biotičkim značajkama, bilo da su u potpunosti prirodna ili poluprirodna

19. rasprostranjenost vrsta - geografska raširenost životinjskih i biljnih vrsta, razvrstana po mreži, regiji, administrativnoj jedinici ili drugoj analitičkoj jedinici

20. izvori energije - izvori energije, uključujući ugljikovodike, vodenu energiju, bioenergiju,

	<p>solarnu energiju, vjetar i dr., uključuju dubinske odnosno visinske informacije o veličini izvora ako je potrebno</p> <p>21. izvori minerala - izvori minerala, uključujući kovinske rude, industrijske minerale i dr., uključuju dubinske odnosno visinske informacije o veličini izvora ako je potrebno.</p> <p>(5) Vijeće NIPP-a donijet će odluku o uvođenju nove teme prostornih podataka ili o ukidanju ili promjeni postojeće teme navedene u stavcima 2., 3. i 4. ovoga članka na prijedlog Nacionalne kontaktne točke, člana Vijeća ili člana Odbora NIPP-a.</p> <p>(6) Detaljan opis tema prostornih podataka iz stavaka 2., 3. i 4. ovoga članka mogu biti prilagođeni i usvojeni kroz odgovarajući postupak iz stavka 5. ovoga članka, vodeći računa o navodima iz članka 17. ovoga Zakona, kako bi se uzele u obzir razvojne potrebe za prostornim podacima.</p> <p>(7) Detaljan opis tema prostornih</p>		
--	---	--	--

	<p>podataka iz stavaka 2., 3. i 4. ovoga članka objavit će Nacionalna kontaktna točka na internetskoj stranici NIPP-a temeljem odluke Vijeća NIPP-a.“.</p>		
--	--	--	--